SEZIONI RAPPRESENTATIVE OSTACOLI VERTICALI

PLANIMETRIA DI INQUADRAMENTO GENERALE - SCALA 1:20.000

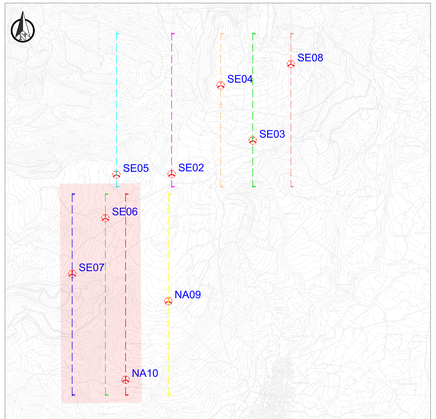

COORDINATE POSIZIONE AEROGENERATORI

Aerogenatore	COORDINATE Geografiche WGS84		
	Lon	Lat	Quota
Aerogeneratore SE02	8°33'35.78"	40° 4'33.91"	430,00
Aerogeneratore SE03	8°34'20.90"	40° 4'48.45"	453,42
Aerogeneratore SE04	8°34'2.88"	40° 5'11.97"	559,42
Aerogeneratore SE05	8°33'5.01"	40° 4'33.57"	366,76
Aerogeneratore SE06	8°32'59.00"	40° 4'14.92"	368,00
Aerogeneratore SE07	8°32'40.66"	40° 3'50.94"	345,89
Aerogeneratore SE08	8°34'41.97"	40° 5'21.24"	536,90
Aerogeneratore NA09	8°33'34.30"	40° 3'39.48"	397,49
Aerogeneratore NA10	8°33'10.71"	40° 3'5.77"	237,00

RAPPRESENTAZIONE PROFILO ALTIMETRICO - AEROGENERATORE SE06 - SCALA 1:2.500

	Dati di elevazione			Segnaletica ICAO	
	Altezza AGL (m)	Quota AMSL del terreno alla base del manufatto (m)	Quota al TOP AMSL (m)	Day	Night
Aerogeneratore SE06	210	368,00	578,00	NO	NO

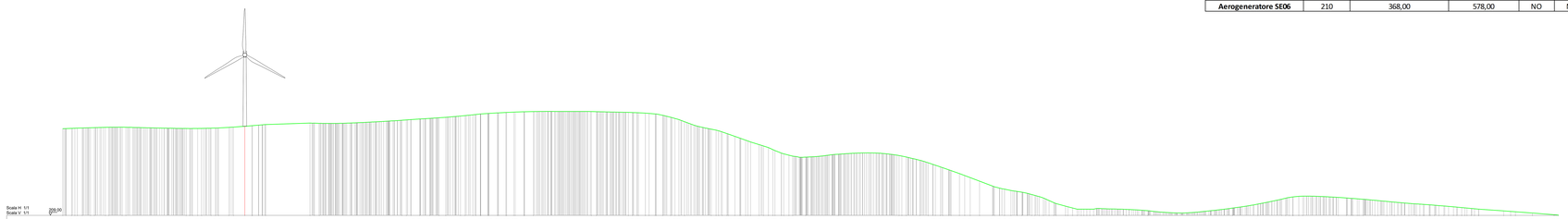

RAPPRESENTAZIONE PROFILO ALTIMETRICO - AEROGENERATORE SE07 - SCALA 1:2.500

	Dati di elevazione			Segnaletica ICAO	
	Altezza AGL (m)	Quota AMSL del terreno alla base del manufatto (m)	Quota al TOP AMSL (m)	Day	Night
Aerogeneratore SE07	210	345,89	555,89	SI	SI

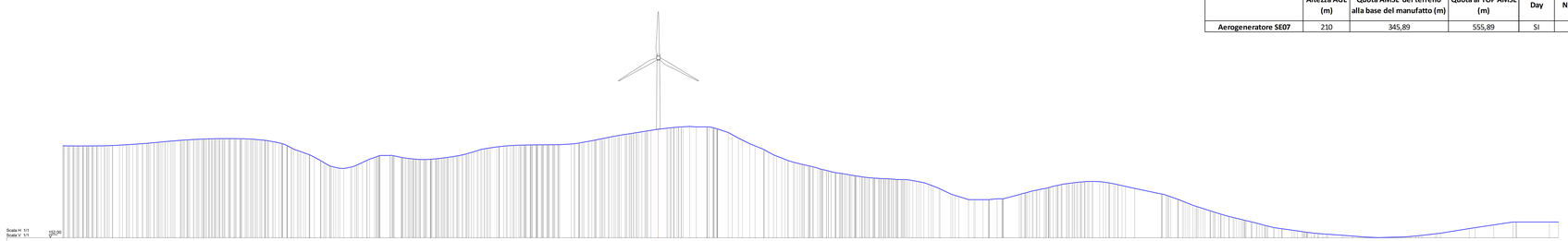

RAPPRESENTAZIONE PROFILO ALTIMETRICO - AEROGENERATORE NA10 - SCALA 1:2.500

	Dati di elevazione			Segnaletica ICAO	
	Altezza AGL (m)	Quota AMSL del terreno alla base del manufatto (m)	Quota al TOP AMSL (m)	Day	Night
Aerogeneratore NA10	210	237,00	447,00	SI	SI

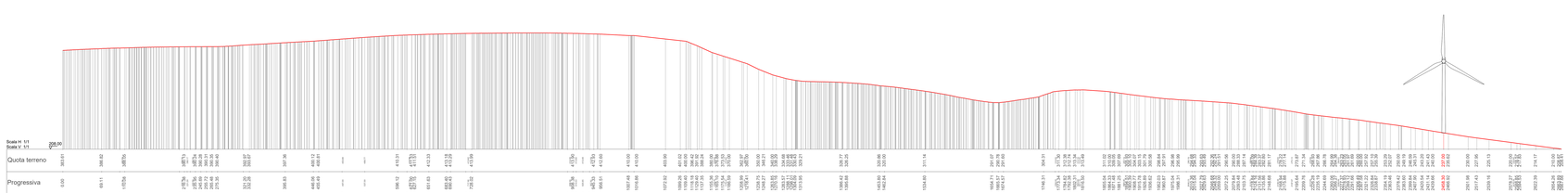

REGIONE SARDEGNA
Provincia di Oristano

IMPIANTO EOLICO NEI COMUNI DI SENEGHE E NARBOLIA
POTENZA MASSIMA IN IMMISSIONE DI 75 MW
COMPRENSIVA DI SISTEMA DI ACCUMULO INTEGRATO DA 15,60 MW

PROGETTO DEFINITIVO

Oggetto: **SEZIONI RAPPRESENTATIVE OSTACOLI VERTICALI**

Codice elaborato: SR-NS-RC8-3c

Data: Luglio 2023 | Scala: 1:20.000-1:2.500

Data	Rev.	Descrizione	Elaq.	Contr.	Appr.
Luglio 2023	0	Emissione per procedura di VIA	EB	GF	SR

A cura di:
I.A.T. Consulenza e progetti S.r.l.
Dott. Ing. Giuseppe Frongia
Responsabile progettazione:
Ing. Giuseppe Frongia
Coordinatore e responsabile:
Ing. Giuseppe Frongia
Ing. Elena Madonia
Ing. Giuseppe Frongia
Ing. Gianfranco Cicirò
Arch. Ing. Marco Madau
Geo. Tecn. Gianluca Frongia
Ing. Gianluca Melis
Ing. Giovanni Battista Saiu
Ing. Andrea Cocco
Ing. Giuseppe Antonio Ing.
Ing. Elisa Repetti
Ing. Marco Litteri

Progettazione:
Dott. Ing. Giuseppe Frongia
ORDINE INGEGNERI PROVINCIA CAGLIARI
N. 3653 Dott. Ing. Giuseppe Frongia

Il Committente:

Collaboratori specialistici:
Dr.Fisico Ed.Ambientale
Ing. Antonio Gianni Lecciso
Dott. Geologo Giuseppe Antonello Ligas
Agr. Dott. Nat. Nicola Mario Lampis
Dott. Archeologo Antonello Sanna
Dott. Maurizio Medici (Fauna)
Dott. Agronomo Giuseppe Pulina
Dott. Matteo Vidili (Archeologo)

SORGENIA RENEWABLES S.R.L.
Via Algardi, 4
20148 Milano (MI)

iat CONSULENZA E PROGETTI
Società di Ingegneria

RO	REVISIONE CLIENTE/PRESCRIZIONI	REVISIONE NON RILEVANTE/NON ESTESA	202304247A
Formato:	File original:	Foglio originale:	Codice cliente:

Elaborazioni I.A.T. Consulenza e progetti S.r.l. con sede legale sociale: Via Michele Giua n.c. 09 CAGLIARI - 09122 Cagliari Tel./Fax: +39-070-2080527
Disegni, schemi, specifiche e note tecniche costituiscono proprietà esclusiva della società che ne vieta l'uso e la riproduzione senza il preventivo consenso scritto della I.A.T. Consulenza e progetti s.r.l.(Legge 22 aprile 1941 n.633 Art. 2575 e seguenti del Codice Civile). Le stesse, a titolo esemplificativo e non esaustivo, non possono essere utilizzate, copiate, riprodotte, rese note a terzi senza il preventivo consenso scritto della I.A.T. Consulenza e progetti s.r.l.