## PLANIMETRIA QUADRO 16 - SCALA 1:1.000



## PLANIMETRIA QUADRO 17 - SCALA 1:1.000




## PLANIMETRIA QUADRO 18 - SCALA 1:1.000

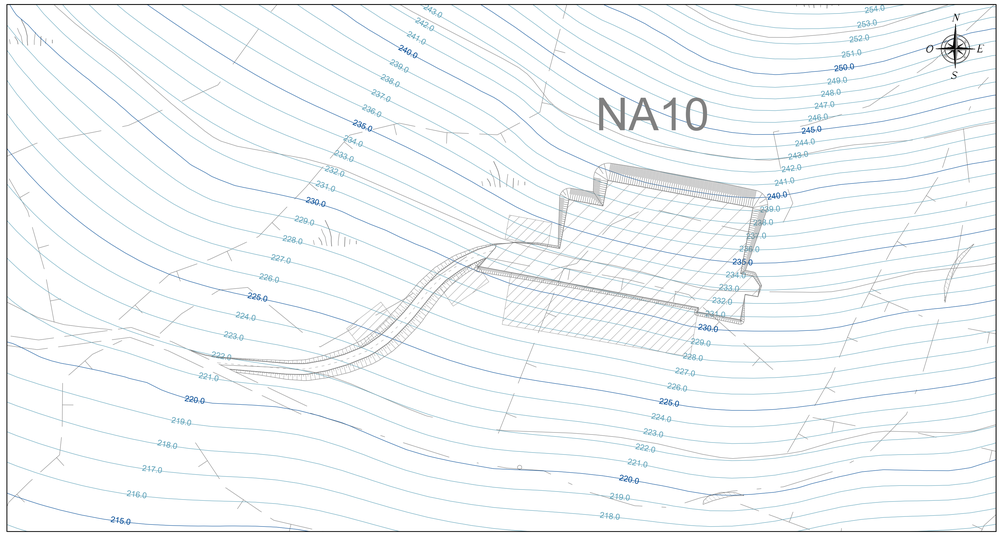


## PLANIMETRIA QUADRO 19 - SCALA 1:1.000

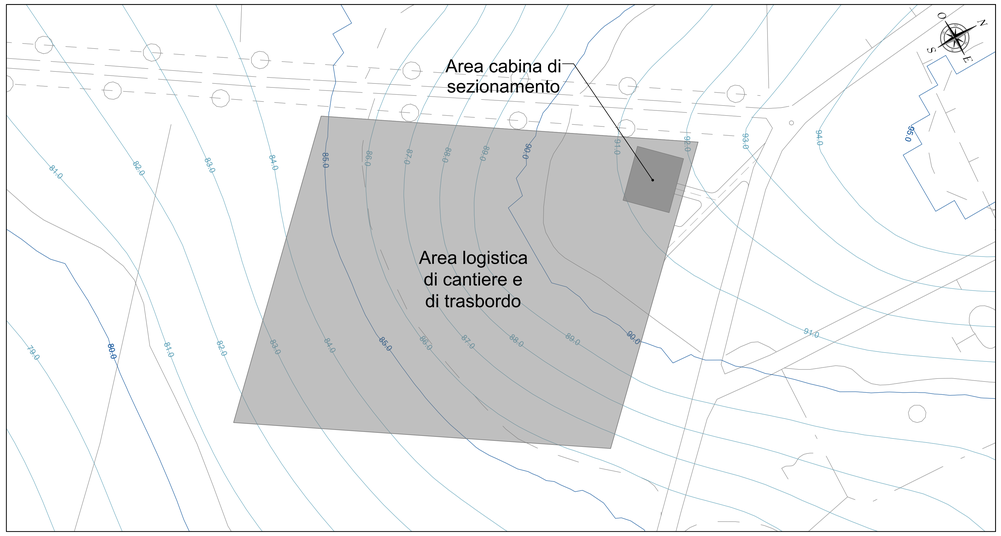


**LEGENDA**

| SIMBOLO | DESCRIZIONE |
|---|---|
| | Fondazioni aerogeneratori |
| | Piazzole di cantiere |
| | Viabilita' di impianto |
| | Possibile area scarico pale |
| | Piazzoline di supporto gru secondaria |
| | Curve di livello equidistanza 5 m |
| | Curve di livello equidistanza 1 m |

## INQUADRAMENTO PLANIMETRICO GENERALE - SCALA 1:20.000

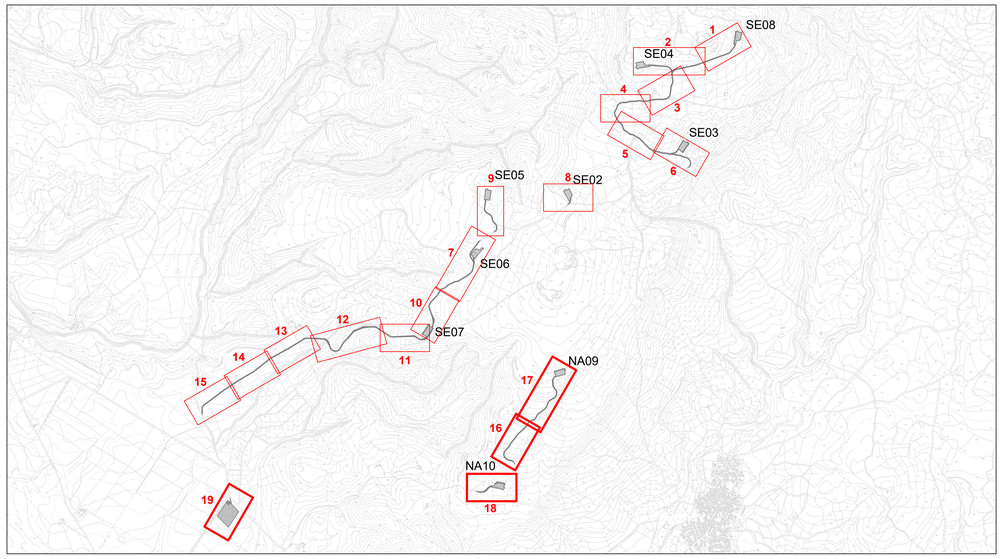


**REGIONE SARDEGNA**
Provincia di Oristano

# IMPIANTO EOLICO NEI COMUNI DI SENEGHE E NARBOLIA

**POTENZA MASSIMA IN IMMISSIONE DI 75 MW**

**COMPRENSIVA DI SISTEMA DI ACCUMULO INTEGRATO DA 15,60 MW**

Oggetto: PROGETTO DEFINITIVO

Titolo: **VIABILITÀ ED AREE DI CANTIERE**
**PIANO QUOTATO - STATO ATTUALE**

Cod.elab.: **SR-NS-TC5d**

scala: 1:1.000

| Data | Rev. | Descrizione | Eseg. | Contr. | Appr. |
|---|---|---|---|---|---|
| | | | | | |
| | | | | | |
| | | | | | |
| Giugno 2023 | 0 | Emissione per procedura di VIA | MU | GF | SR |


**A cura di:**
I.A.T. Consulenza e progetti S.r.l.
Dott. Ing. Giuseppe Frongia
**Gruppo di progettazione:**
Ing. Giuseppe Frongia
Ing. Giuseppe Frongia (junior)
Ing. Marianna Barbarino
Ing. Enrica Babyela
Pian. Tecn. Andrea Cappai
Ing. Gianfranco Corda
Ing. Giulia Frongia
Pian. Tecn. Veronica Fais
Ing. Gianluca Melis
Dott. Ing. Fabrizio Murru
Ing. Andrea Orrù
Ing. Ing. Giovanna Re
Ing. Elisa Rizzoli
Ing. Marco Ulzeri
**Contributi specialistici:**
Ce.Pi.Ser.(Cronoterofauna)
Dott. Geol. Alessandro Piccinini
Dott. Geol. Maria Francesca Lobina (geologia)
Agr. Dott. Nat. Nicola Marris (pedologia)
Dott. Nat. Francesco Mascia (Flora)
Dott. Maurizio Melillo (Fauna)
Dott.ssa Alice Nazza (Archeologia)
Dott. Matteo Tutti (Archeologia)

**Progettazione:**
Dott. Ing. Giuseppe Frongia
ORDINE INGEGNERI PROVINCIA CAGLIARI
N. 3433
Dott. Ing. Giuseppe Frongia

**Il Committente:**
**SORGENIA RENEWABLES S.R.L.**
Via Algardi, 4
20148 Milano (MI)

iat CONSULENZA E PROGETTI
www.iatprogetti.it


| A0 | SR-NS-TC5_Viabilità ed aree di cantiere (tutto quanto - scala ufficiale) | SR-NS-TC5d_Viabilità ed aree di cantiere (tutto quanto - scala ufficiale) | 2022/0301c |
|---|---|---|---|
| Formato | File origine | File di stampa | Codice pratica |


Elaborazioni: I.A.T. Consulenza e progetti S.r.l. con socio unico - Via Michele Giua s.n.c. 2f CACIP - 09122 Cagliari, Tel./Fax +39 070 858297



Disegni, calcoli, specifiche e tutte le altre informazioni contenute nel presente documento sono di proprieta' della I.A.T. Consulenza e progetti s.r.l.
Al ricevimento di questo documento lo stesso diffida parziale di riproduzione, in tutto o in parte, e di rivelazione il contenuto in assenza di esplicita autorizzazione.