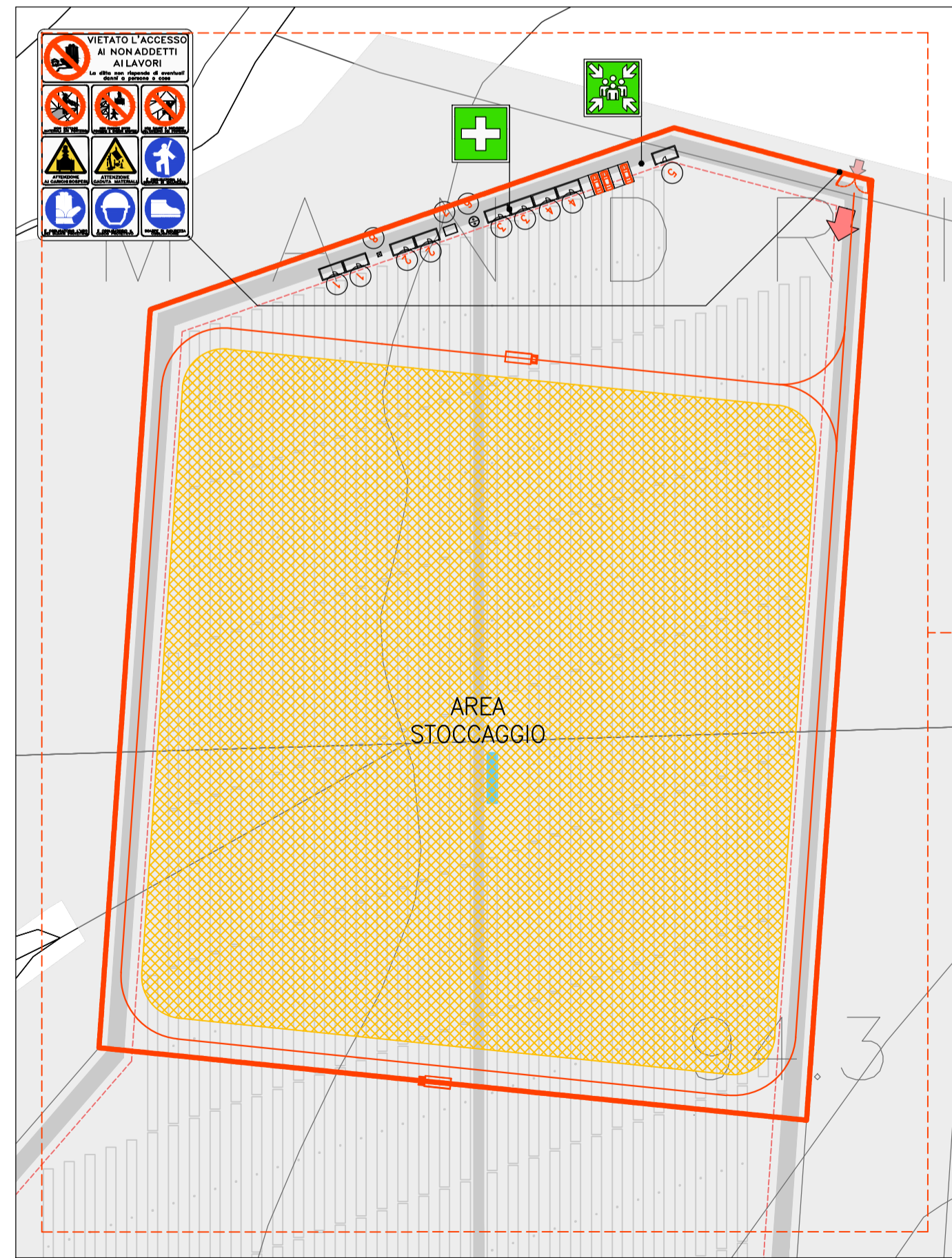
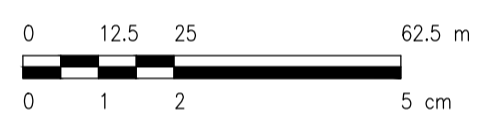


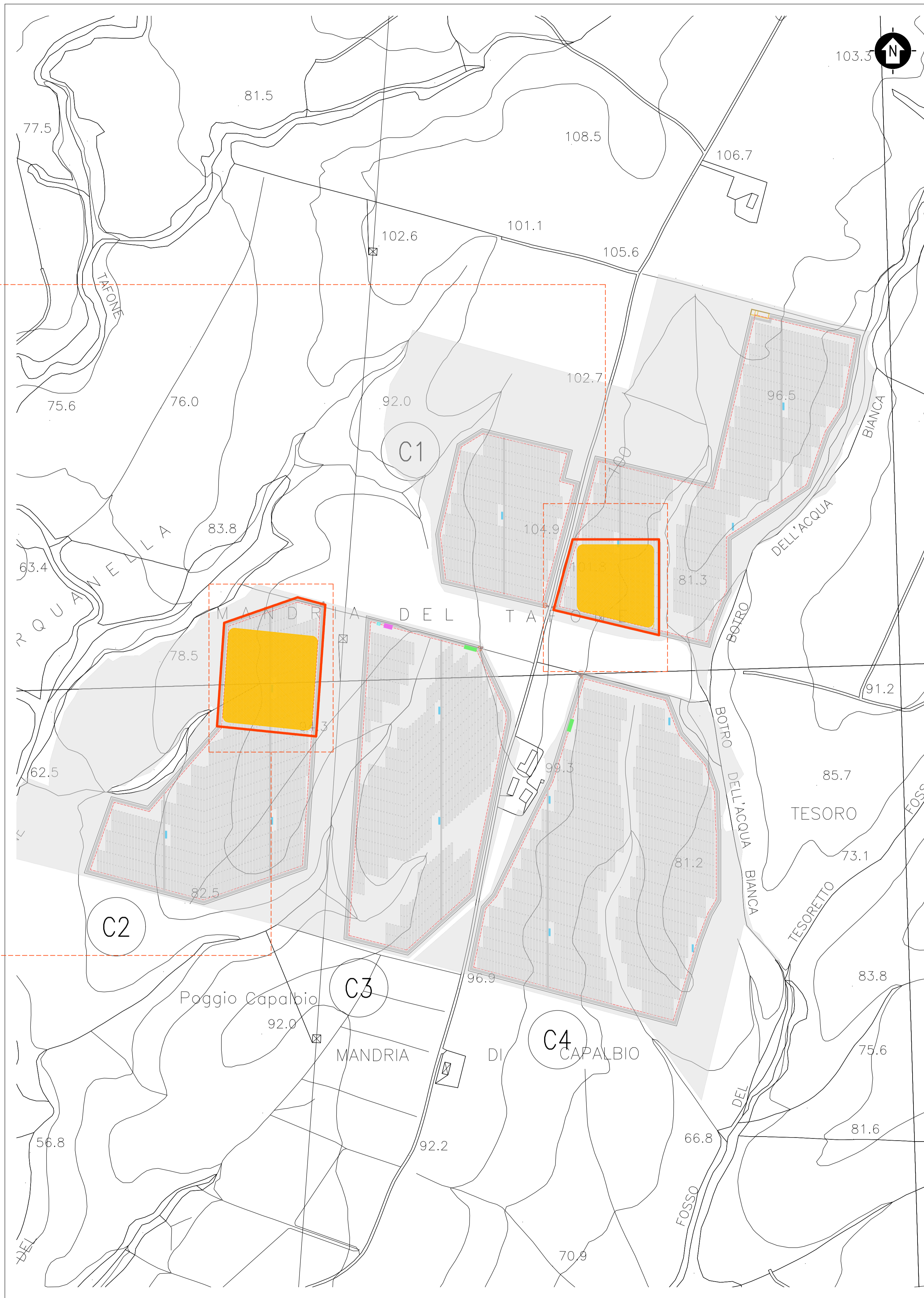
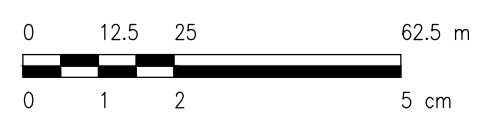
DETTAGLIO CARTOGRAFICO AREA C1 - SCALA 1:1250

SCALA 1:1250 - 1 cm = 12.5 m



DETTAGLIO CARTOGRAFICO AREA C2 - SCALA 1:1250

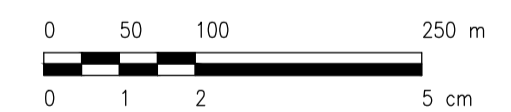
SCALA 1:1250 - 1 cm = 12.5 m



LEGENDA

- SITO CATASTALE
- RECINZIONE IN PROGETTO
- ACCESSO AREA IMPIANTO
- VIABILITÀ DI PROGETTO
- TRACKER
- CABINATI**
- CABINA ELETTRICA DI SMISTAMENTO
- CABINA ELETTRICA DI CAMPO
- LOCALE GUARDIANA E CONTROLLO ACCESSI
- MAGAZZINO
- CABINA ELETTRICA DI RACCOLTA 36 kV
- AREA CANTIERE
- AREA STOCCAGGIO
- VIABILITÀ DI CANTIERE
- 1 UFFICI
- 2 MENSA
- 3 WC
- 4 SPAGLIATOIO - DOCCE
- 5 GUARDIANA
- 6 VASCA IMHOFF
- 7 RISERVA IDRICA
- 8 GRUPPO ELETTROGENO

SCALA 1:5000 - 1 cm = 50 m



0		SA	CP	LC	05/2023
REV.	DESCRIZIONE	DISCAL.	CONTROL.	APPROV.	DATA

Montana Montana SpA
Via Carlo Farini 10, 20143 Milano
Miro (sede certificata ISO) | Brescia | Palermo | Cagliari | Roma Tel. +39.02.54118173
Fax +39.02.54129868
www.montanarivende.com P.IVA 10414207056
Cap. Soc. 600.000,00 €

Comitente: **BURANO SOLAR S.R.L.**

Progettisti: **ING. LAURA CONTI**
Iscritta all'Ordine degli Ingegneri della Provincia di Pavia al n. 1726

Oggetto: **IMPIANTO FOTOVOLTAICO COLLEGATO ALLA RTN
POTENZA NOMINALE 45 MW
COMUNE DI MANCIANO (GR)**

Tavola: **PLANIMETRIA AREA DI CANTIERE** N. Tav. **9**

N. R. **2799_5187_MA_VA_T09_REV0_PLANIMETRIA AREA DI CANTIERE** Solo **VARIE**

È VIETATA LA RIPRODUZIONE DI QUESTO DOCUMENTO SENZA PREVENTIVA AUTORIZZAZIONE SCRITTA DELLA MONTANA SPA