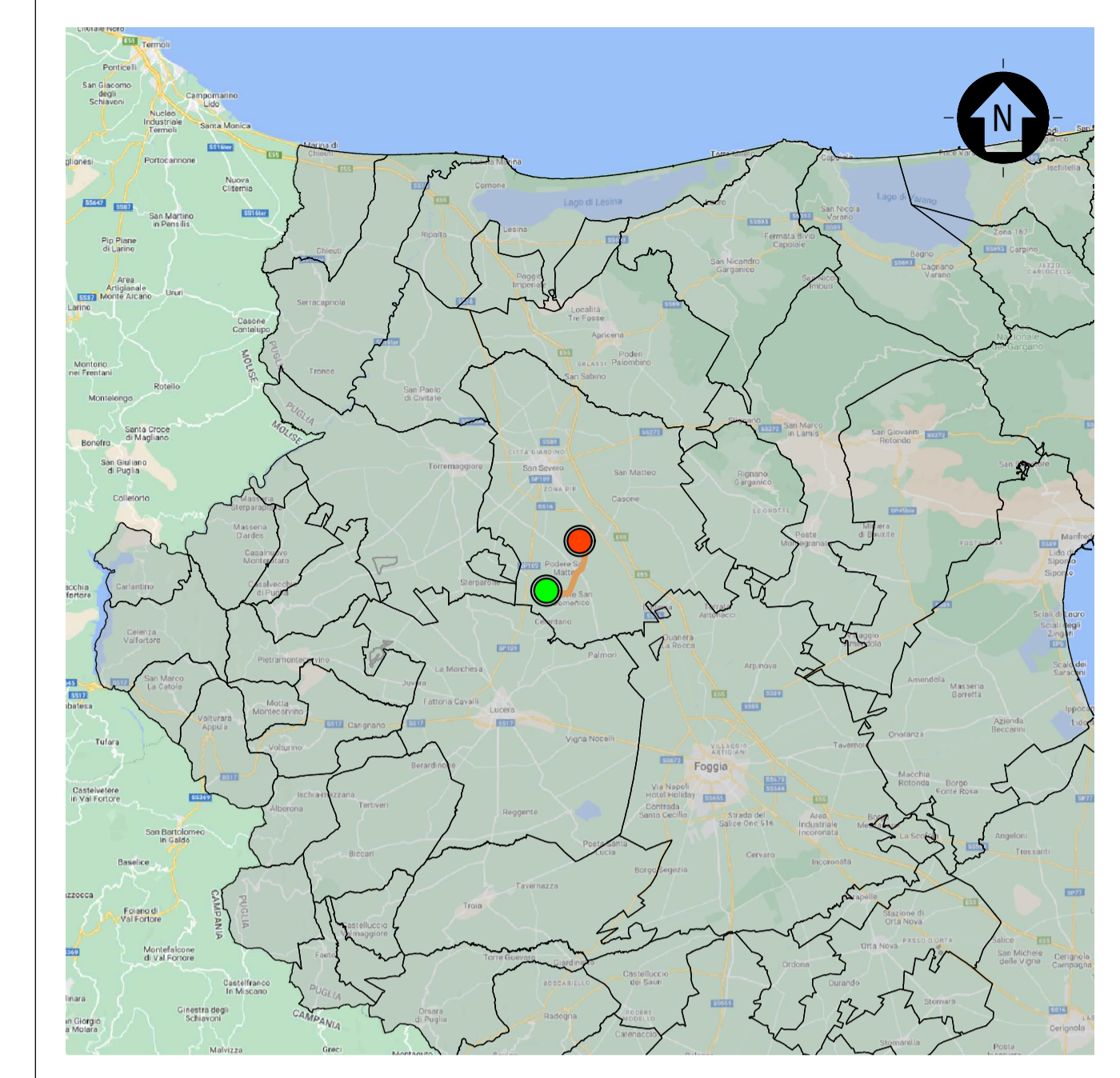


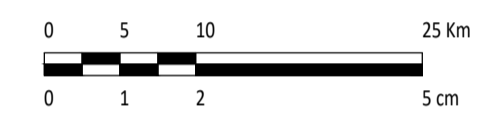
COMUNE DI SAN SEVERO (FG) - PIANO URBANISTICO GENERALE - Rielaborazione in recepimento della DGR n. 2160/2011, DGP n. 282/2011 e Conferenza di Servizi del 09.01.2014 e succ.
 STRALCIO CARTOGRAFICO PARTE PROGRAMMATICA - ZONE OMOGENEE EX DM 1444/68 TERRITORIO EXTRA URBANO - ELABORATO Da 1.2 bis - SCALA ORIGINALE 1:15000 - AGGIORNAMENTO: GENNAIO 2014

- LEGENDA - PUG SAN SEVERO**
- ZONA A
 - ZONA B
 - ZONA C
 - ZONA D
 - ZONA E
 - ZONA F
 - AREA DI PERTINENZA DEL TRATTURO



INQUADRAMENTO TERRITORIALE

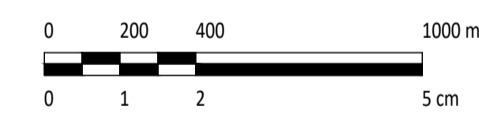
SCALA 1:500000 - 1 cm = 5 Km



- LEGENDA**
- SITO
 - LINEA DI CONNESSIONE
 - PUNTO DI CONNESSIONE

- LEGENDA**
- SITO RECINZIONE
 - LINEA DI CONNESSIONE - 36 KV
 - NUOVA SE 36/380 KV DA REALIZZARE
 - RACCORDI DI ALTA TENSIONE - 380 KV
 - SE 380/150 KV SAN SEVERO ESISTENTE

SCALA 1:20000 - 1 cm = 200 m



0		SA	RP	LC	07/2013
REV.	DESCRIZIONE	DESIGN.	CONTROL.	APPROV.	DATA

		MontanoSpA Via Carlo Farini 16 20141 Milano Tel. +39 02 5418173 Fax +39 02 5412280 www.montanospa.com Milano (sede certificata ISO) Brescia Palermo Cagliari Roma P.IVA 0361202096 Cap.Soc. 000000000
Committente SOLAR INVEST 1 S.R.L. VIA REINELLA SNC - 71017 TORREMAGGIORE (FG)		
Progettisti ING. LAURA CONTI Iscritta all'Ordine degli Ingegneri della Provincia di Pavia al n. 1726		
Oggetto IMPIANTO INTEGRATO AGRIVOLTAICO COLLEGATO ALLA RTN POTENZA NOMINALE 22 MW COMUNE DI SAN SEVERO PROGETTO DEFINITIVO		
Tavola INQUADRAMENTO GENERALE STRALCIO CARTOGRAFICO PIANIFICAZIONE URBANISTICA GENERALE		N. Tav. 5
Nr. rif. 2748_5286_SSPAL_VIA_TOS_REV0_INQUADRAMENTO PIANIFICAZIONE COMUNALE		Scala 1:20000
È VIETATA LA RIPRODUZIONE DI QUESTO DOCUMENTO SENZA PREVENTIVA AUTORIZZAZIONE SCRITTA DELLA MONTANA SPA		