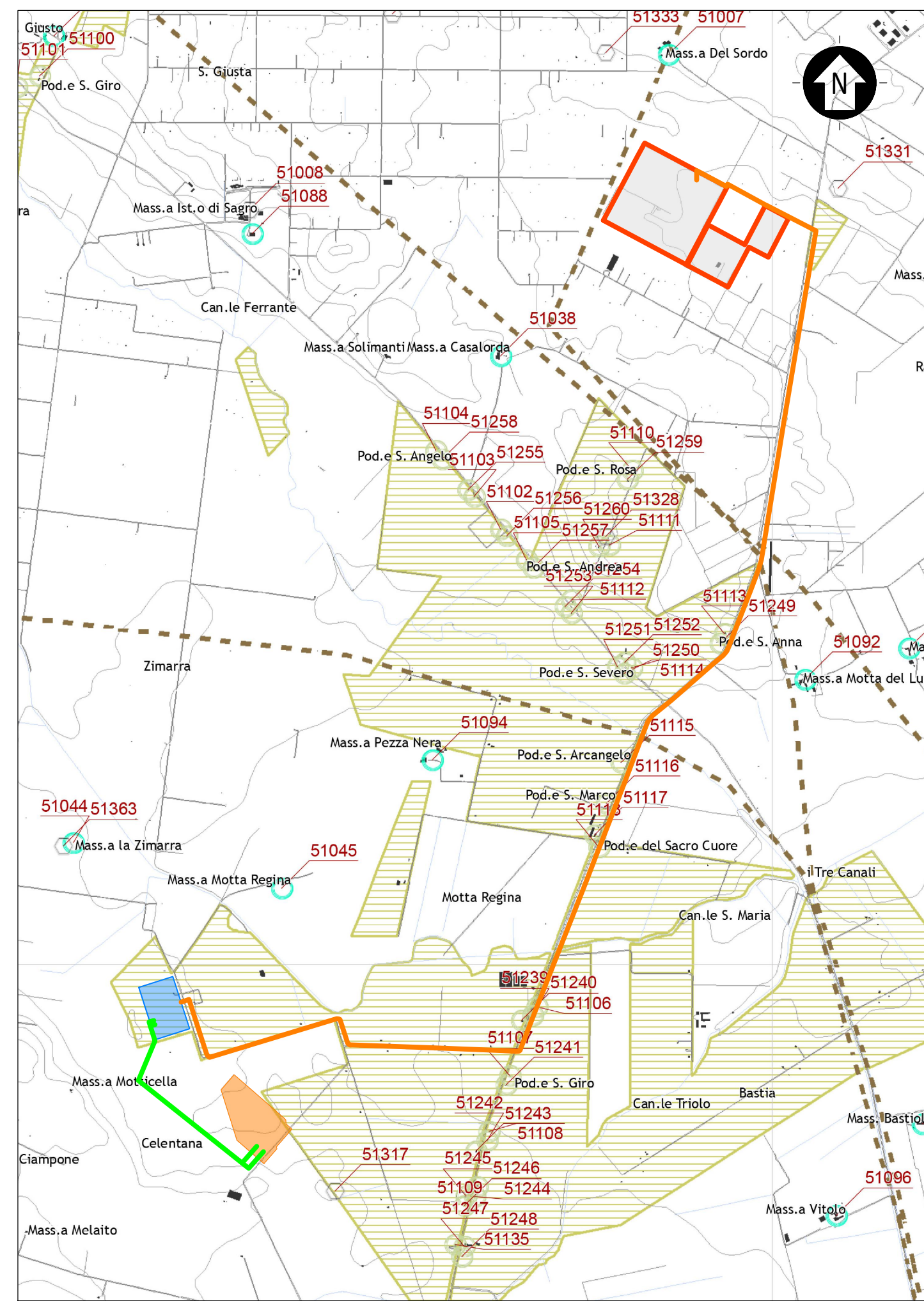


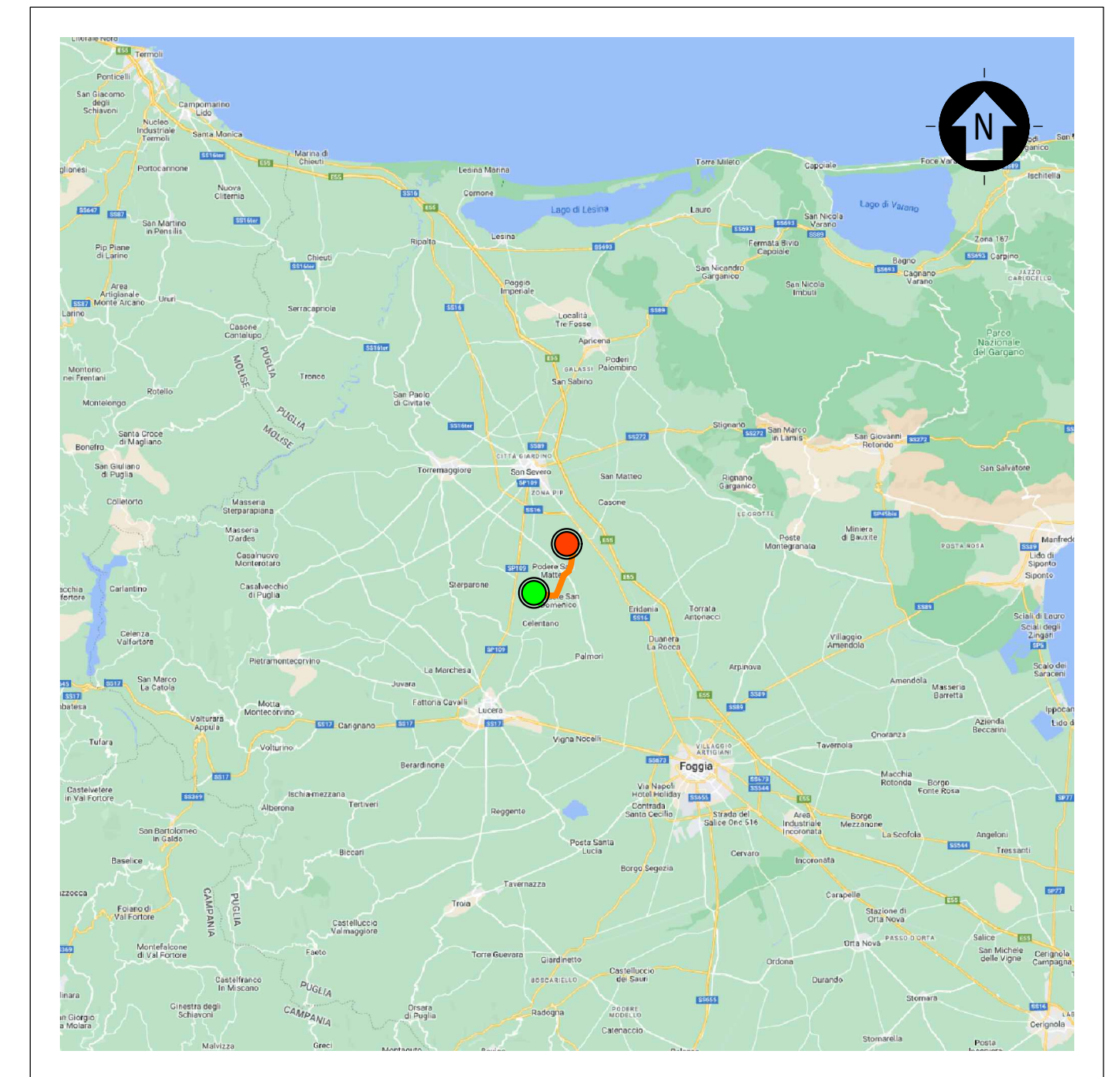
PIANO TERRITORIALE DI COORDINAMENTO DELLA PROVINCIA DI FOGGIA - STRALCIO CARTOGRAFICO TAVOLA B1 - TUTELA DELL'IDENTITÀ CULTURALE: ELEMENTI DI MATRICE NATURALE  
SCALA ORIGINALE 1:25000 - FOGLIO 12

- Boschi ed arbusteti
  - Boschi di latifoglie a prevalenza di faggio
  - Boschi pianiziali
  - Boschi della pianura costiera
  - Aree con vegetazione boschiva e arbustiva in evoluzione
  - Praterie xerofite
  - Praterie sfalcibili
  - Spiegate
  - Habitat psammofili
  - Laghi e bacini
  - Aree ripariali a prevalenti condizioni di naturalità
  - Zone umide
  - Saline
  - Aree agricole
  - Aree terrazzate di particolare rilevanza paesaggistica
- Area di tutela dei caratteri ambientali e paesaggistici dei corpi idrici
  - Apparati dunari
  - Pianure costiere
- Corsi d'acqua principali
- Singolarità geologiche
  - Grotte, grave, vore, puli
  - Codice identificativo
  - Doline
  - Cutini
  - Calanchi
- Altri elementi riportati nella tavola
- Aree urbanizzate



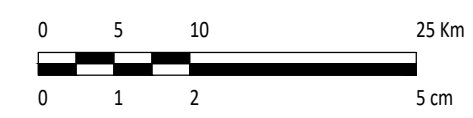
PIANO TERRITORIALE DI COORDINAMENTO DELLA PROVINCIA DI FOGGIA - STRALCIO CARTOGRAFICO TAVOLA B2 - TUTELA DELL'IDENTITÀ CULTURALE: ELEMENTI DI MATRICE ANTROPICA  
SCALA ORIGINALE 1:25000 - FOGLIO 12

- Zone archeologiche
  - Zone tutelate ope legis
  - Altri siti archeologici indagati o presunti
- Beni architettonici isolati
  - Masserie
  - Poste
  - Scali
  - Casini
  - Ville extraurbane
  - Podere
  - Taverne
  - Archeologia produttiva
  - Trabucchi
  - Torri e fortificazioni
  - Castelli
  - Complessi civili e religiosi
  - Edifici religiosi ed edicole
  - Altro
  - Codice identificativo
- Parchi e giardini
  - Insedimenti abitativi derivanti dalle bonifiche e dalla riforma agraria
  - Miniere e cave storiche
- Tratturi
  - Tratturo
  - Trattorello
  - Braccio
- Altri elementi della viabilità storica
  - Ipotesi di viabilità romana di grande collegamento
  - Ipotesi di viabilità romana secondaria
  - Percorso micaelico
  - Via sacra langobardorum
- Centri storici
  - Tessuti ottoneovescenteschi di interesse storico
  - Nuclei storici non urbani
  - Insedimenti storici non urbani di fondazione



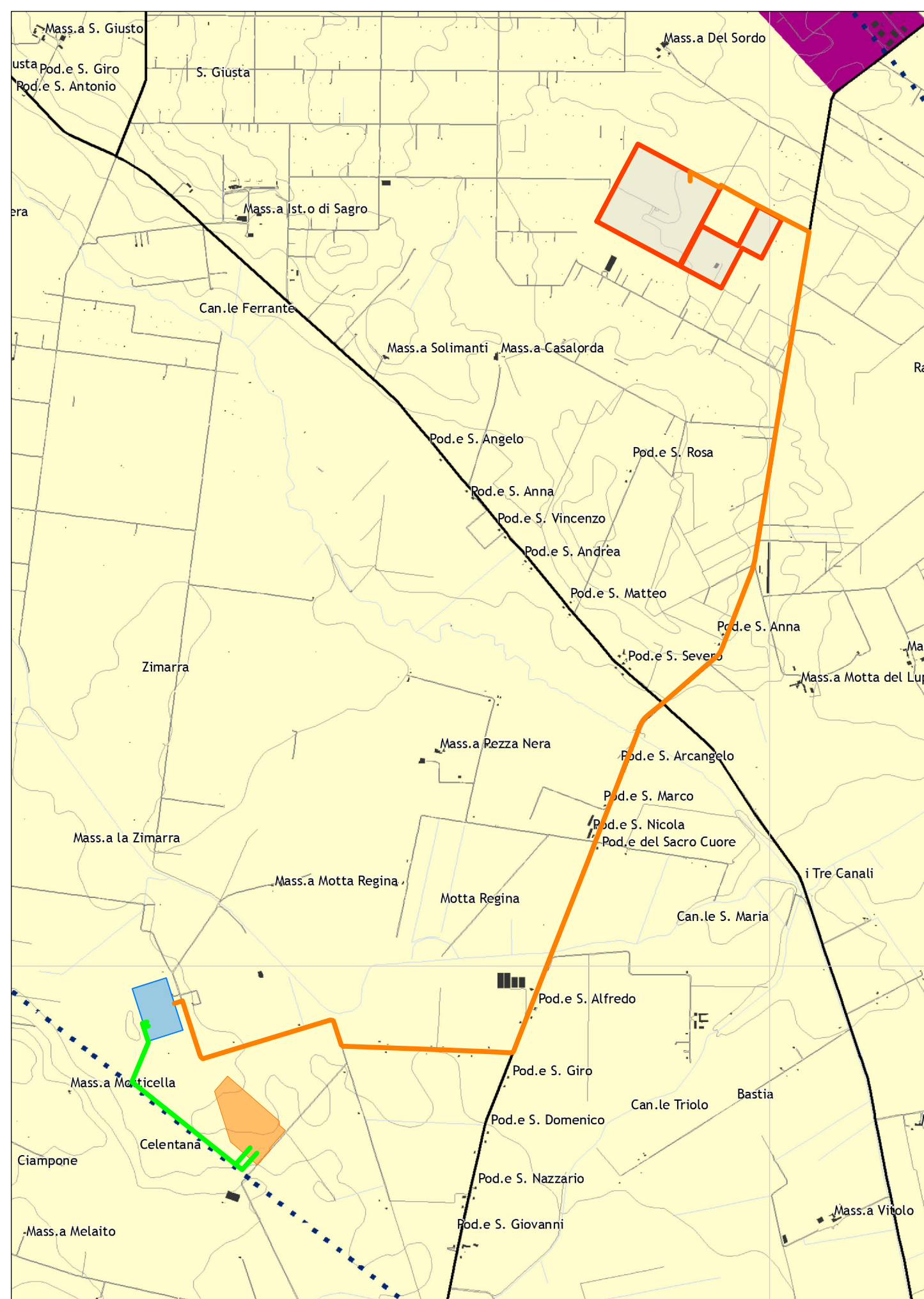
INQUADRAMENTO TERRITORIALE

SCALA 1:500000 - 1 cm = 5 Km



LEGGENDA

- SITO
- LINEA DI CONNESSIONE
- PUNTO DI CONNESSIONE



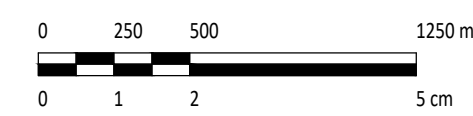
PIANO TERRITORIALE DI COORDINAMENTO DELLA PROVINCIA DI FOGGIA - STRALCIO CARTOGRAFICO TAVOLA C - ASSETTO TERRITORIALE  
SCALA ORIGINALE 1:25000 - FOGLIO 12

- Contesti rurali
  - Periurbani
  - Produttivi
  - Marginali
  - Multifunzionali
  - Ambientali a prevalente assetto forestale
  - Ambientali a prevalente assetto agricolo tradizionale
  - Tessuti urbani discontinui nei contesti rurali
- Tessuti urbani
  - Storici
  - Recenti
  - Produttivi
  - Turistici costieri
- Poli produttivi
  - Da sviluppare
  - Da qualificare
  - Di attuazione differita
- Poli produttivi speciali
  - Saline di Margherita di Savoia
  - Cave di Apricena
- Dotazioni territoriali
  - Impianti ed opere pubbliche destinate ad attività culturali a grande concorso di pubblico
  - Sedi direzionali della pubblica amministrazione
  - Attrezzature sanitarie e ospedaliere
  - Strutture per l'istruzione superiore
- Nodi specializzati
  - Centri commerciali o parchi ad essi assimilati, con grandi strutture distributive in sede fissa e del commercio all'ingrosso
  - Centri congressi e centri direzionali e fieristici ed espositivi di livello sovralocale
  - Strutture per manifestazioni sportive e spettacoli a elevata partecipazione di pubblico e parchi tematici e ricreativi

LEGGENDA

- SITO RECINZIONE
- LINEA DI CONNESSIONE - 36 KV
- NUOVA SE 36/380 KV DA REALIZZARE
- RACCORDI DI ALTA TENSIONE - 380 KV
- SE 380/150 KV SAN SEVERO ESISTENTE

SCALA 1:25000 - 1 cm = 250 m



0		SA	RP	LC	07/2023
REV.	DESCRIZIONE	DISIGN.	CONTROL.	APPROV.	DATA

		Montana SpA Via S. Maria delle Grazie, 6 25051 Mantova Tel. +39 0376 418173 Fax +39 0376 422880 www.montanasp.com Milano ( sede certificata SOI ) - Palermo - Cagliari - Roma	
Commento <b>SOLAR INVEST 1 S.R.L.</b> VIA REINELLA SNC - 71017 TORREMAGIORE (FG)			
Progettisti <b>ING. LAURA CONTI</b> Iscritta all'Ordine degli Ingegneri della Provincia di Pavia al n. 1726			
Oggetto <b>IMPIANTO INTEGRATO AGRIVOLTAICO COLLEGATO ALLA RTN</b> <b>POTENZA NOMINALE 22 MW</b> <b>COMUNE DI SAN SEVERO</b> <b>PROGETTO DEFINITIVO</b>			
Titolo <b>INQUADRAMENTO GENERALE</b> <b>VINCOLI PTPC</b>		N. Tav. <b>6.4</b>	
Nr. Rf. 2748_5286_SSPAL_VIA_T06.4_REV0_VINCOLI_PTPC		Scala 1:25000	
È VIETATA LA RIPRODUZIONE DI QUESTO DOCUMENTO SENZA PREVENTIVA AUTORIZZAZIONE SCRITTA DELLA MONTANA SPA			