TIPICO SEZIONE DI SCAVO - TIPO 1
POSA SINGOLA TERNA DI CAVI 36 kV INTERRATI,
CORDA DI RAME NUDO E CAVI DI SEGNALE

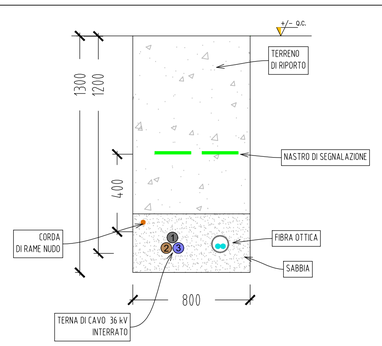

TIPICO SEZIONE DI SCAVO - TIPO 2
POSA DI n.2 TERNE DI CAVI 36 kV INTERRATI,
CORDA DI RAME NUDO E CAVI DI SEGNALE

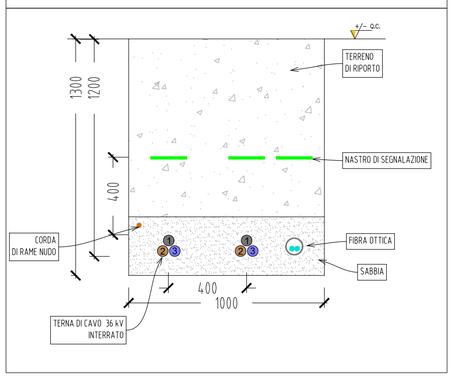

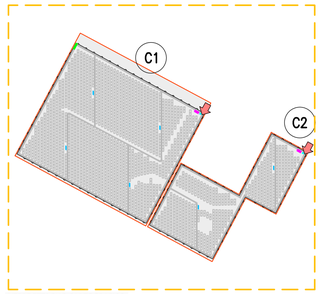

VEDI DETTAGLIO CARTOGRAFICO

KPLAN

SCALA 1:10000 - 1 cm = 100 m

0 100 200 500 m
0 1 2 5 cm

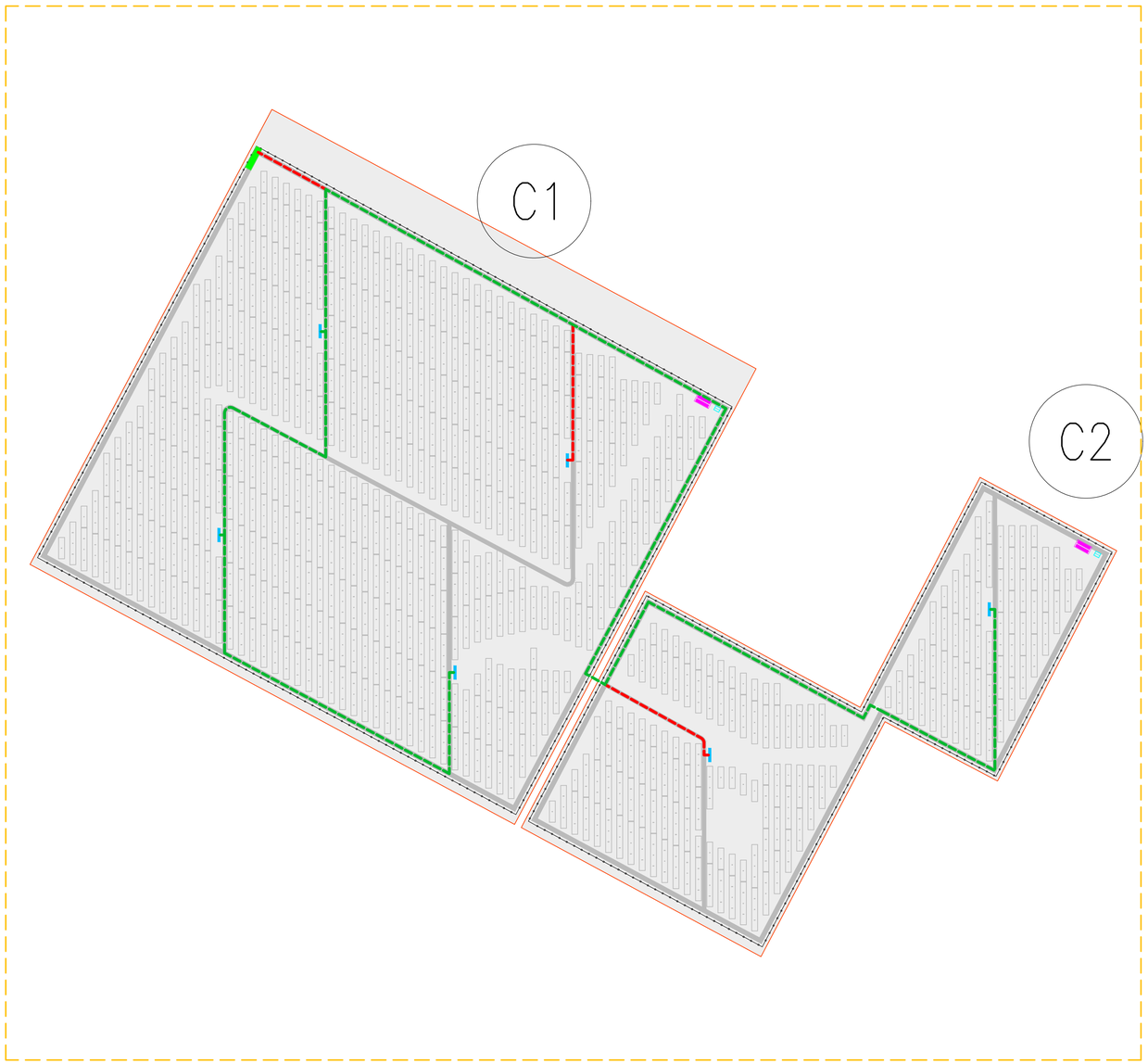

DETTAGLIO CARTOGRAFICO

LEGENDA

- SITO CATASTALE
- RECINZIONE IN PROGETTO
- ACCESSO AREA IMPIANTO
- VIABILITÀ DI PROGETTO
- TRACKER
- CAVIDOTTO INTERRATO 36 kV - TIPO 1
- CAVIDOTTO INTERRATO 36 kV - TIPO 2

CABINATI

- CABINA ELETTRICA DI SMISTAMENTO 36 kV
- CABINA ELETTRICA DI CAMPO DI TRASFORMAZIONE
- LOCALE GUARDIANIA E CONTROLLO ACCESSI
- MAGAZZINO

SCALA 1:2500 - 1 cm = 25 m

0 25 50 125
0 1 2 5 cm

REV.	DESCRIZIONE	DISEGN.	CONTROL.	APPROV.	DATA
0	-	MP	RF	LC	07/2023

Montana
Montana S.p.A.
Via Carlo Angelo Fumagalli, 6
20143 Milano
Tel. +39 02 54118173
Fax +39 02 54122890
www.montanambiente.com
Milano (sede certificata ISO) | Brescia | Palermo | Cagliari | Roma
P.IVA 10414270156
Cap. Soc. 600.000,00 €

Committente

SOLAR INVEST 1 S.R.L.
VIA REINELLA SNC - 71017
TORREMAGGIORE (FG)

Progettisti

ING. LAURA CONTI
Iscritta all'Ordine degli Ingegneri della Provincia di Pavia al n. 1726

Oggetto

IMPIANTO INTEGRATO AGRIVOLTAICO COLLEGATO ALLA RTN
POTENZA NOMINALE 22 MW
COMUNE DI SAN SEVERO
PROGETTO DEFINITIVO

Tavola

PERCORSO CAVI AREA DI IMPIANTO - TIPOLOGICO TRENCH

N. Tav. 17

No. Rif. 2748_5286_SSPAL_VIA_T17_REV0_PERCORSO CAVI 36 KV

Scala 1:2500

È VIETATA LA RIPRODUZIONE DI QUESTO DOCUMENTO SENZA PREVENTIVA AUTORIZZAZIONE SCRITTA DELLA MONTANA SPA