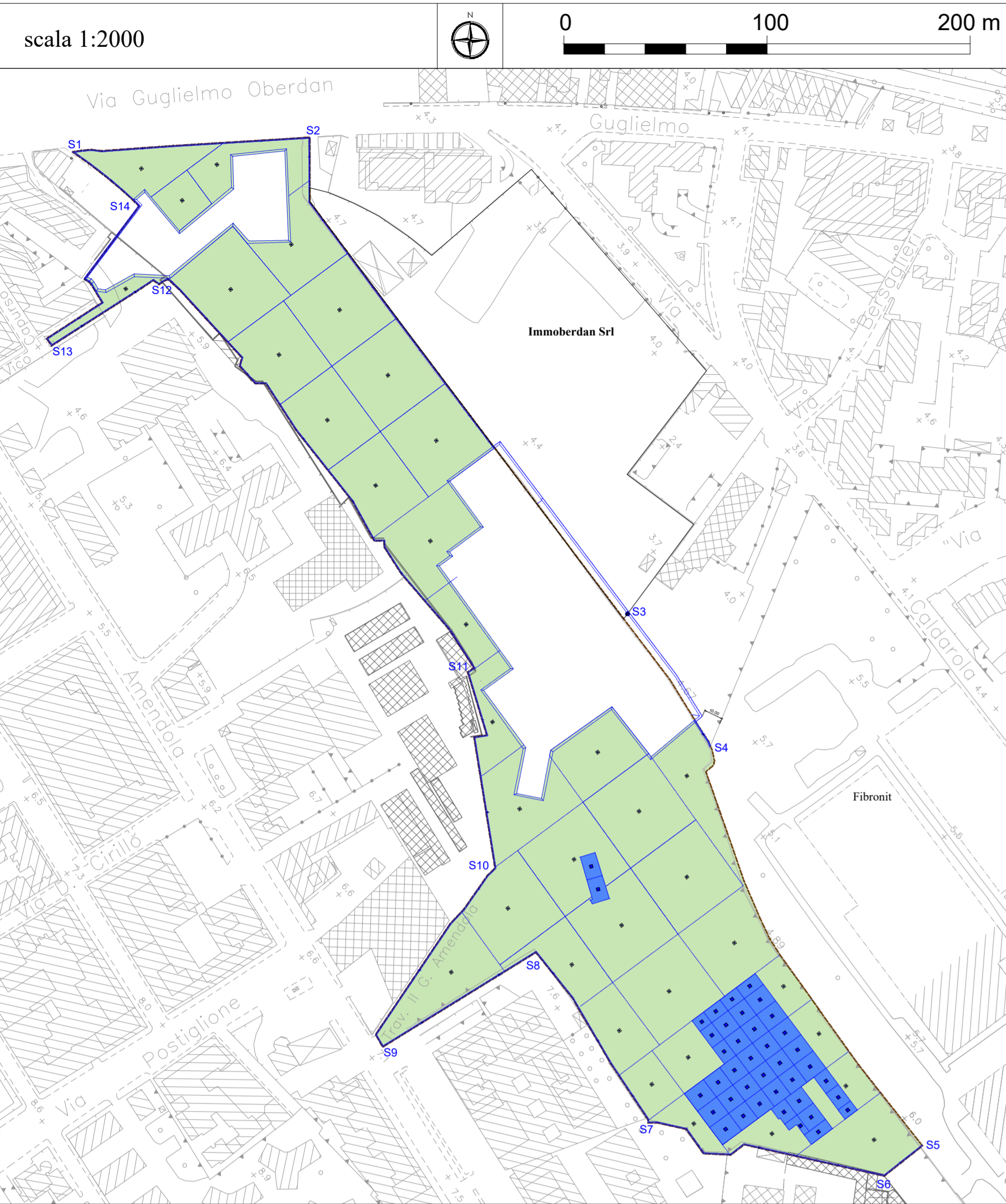
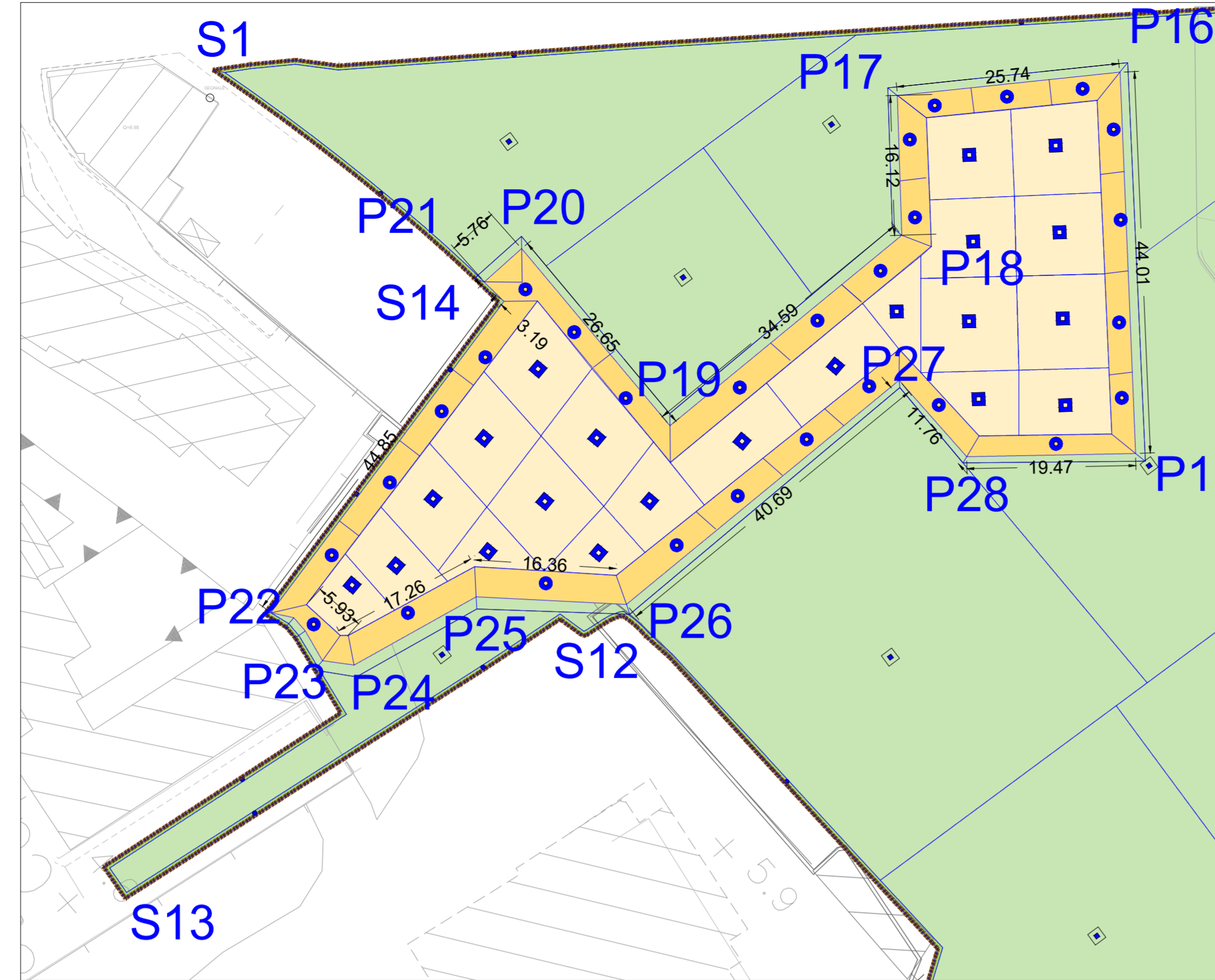


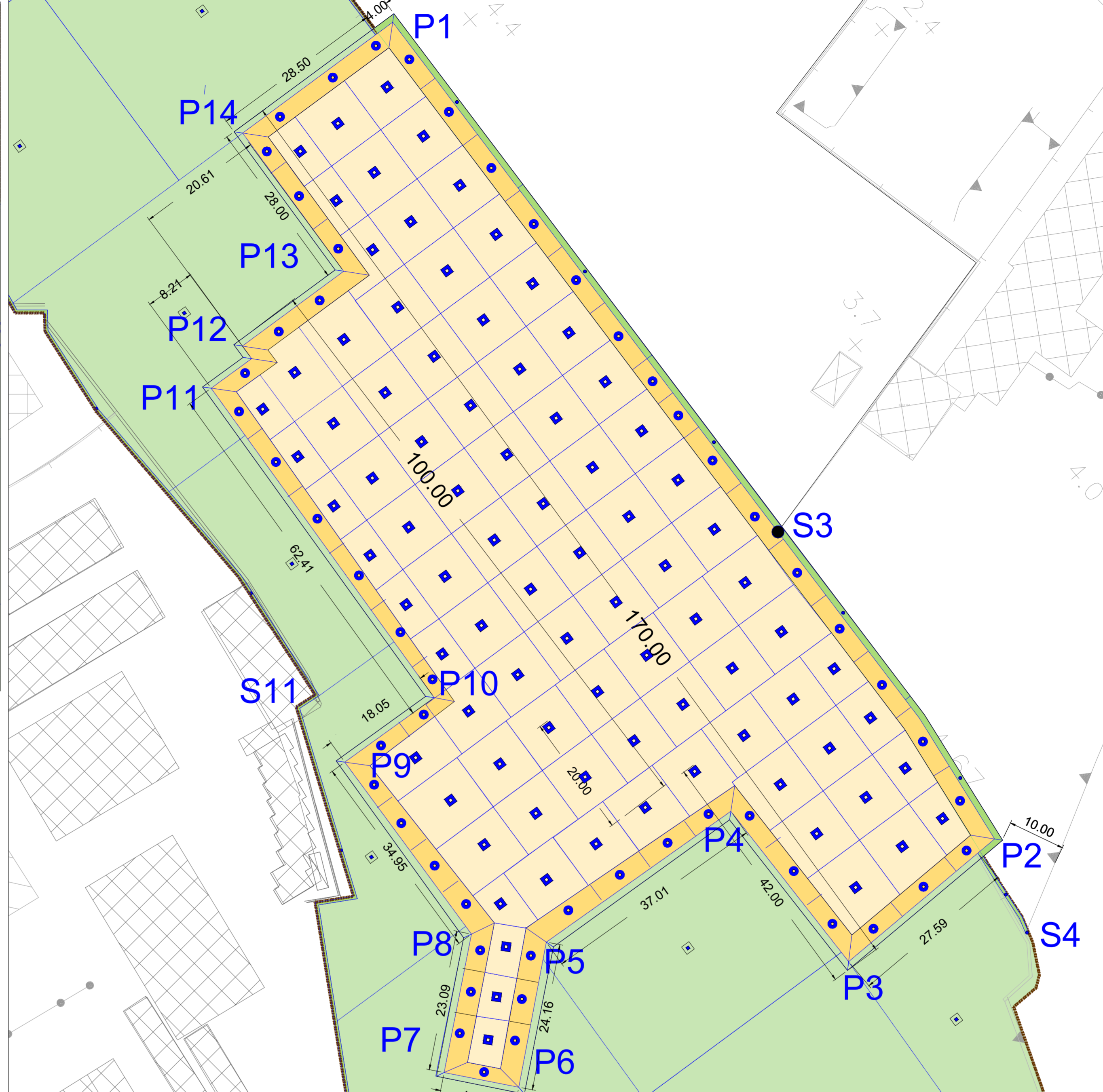
MODALITÀ DI COLLAUDO PARETI E FONDO SCAVO SUPERFICIALE



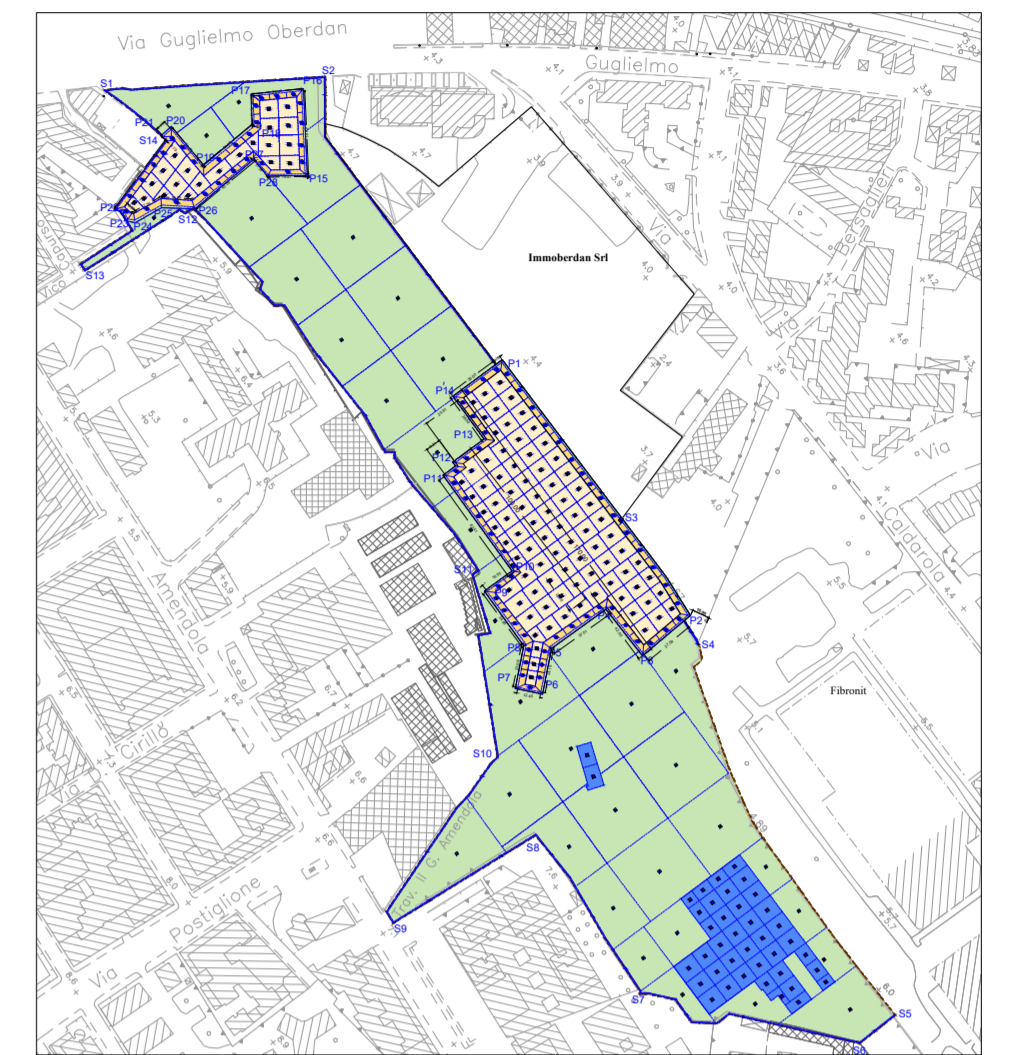
MODALITÀ DI COLLAUDO PARETI E FONDO SCAVO PROFONDO scala 1:500



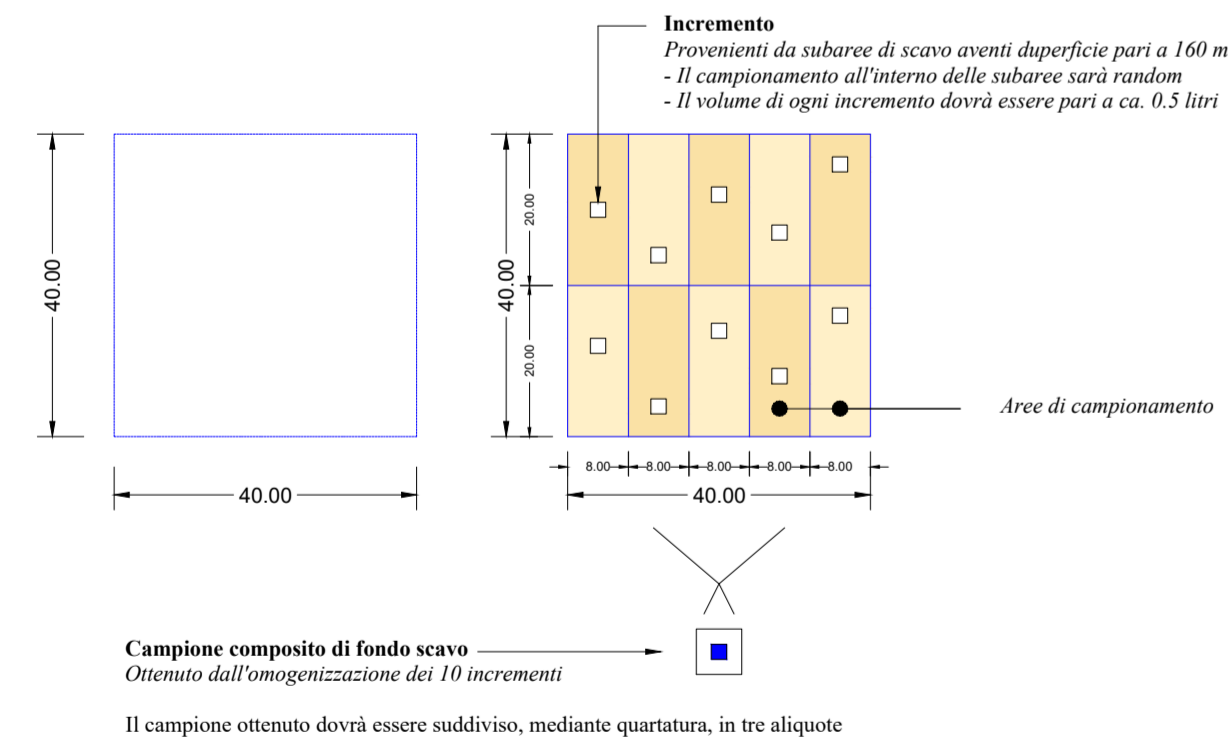
MODALITÀ DI COLLAUDO PARETI E FONDO SCAVO PROFONDO scala 1:500



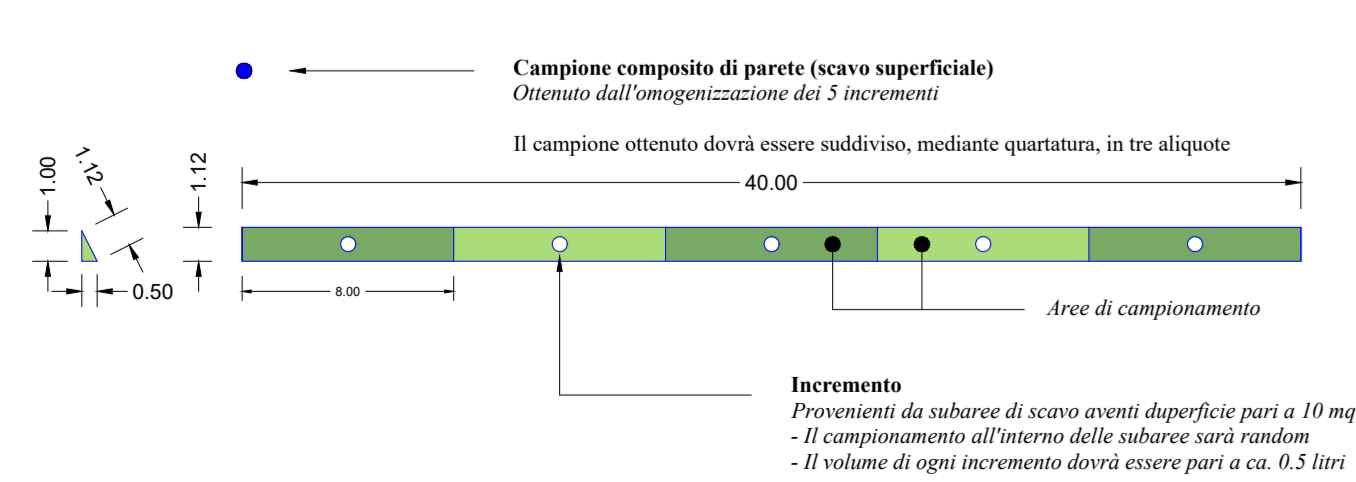
RIQUADRO D'INSIEME



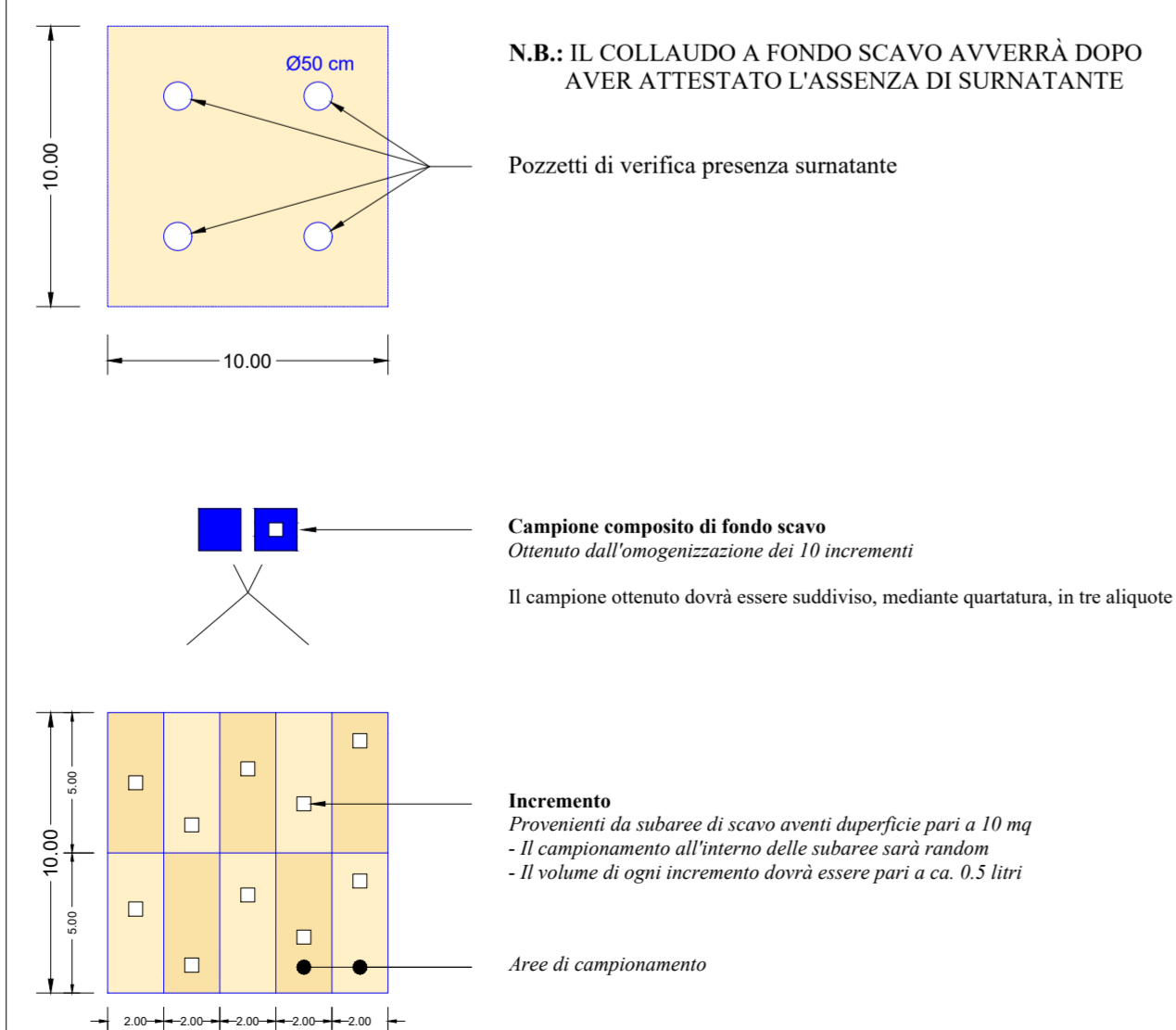
Cella di campionamento fondo superficiale (max 1600 mq)



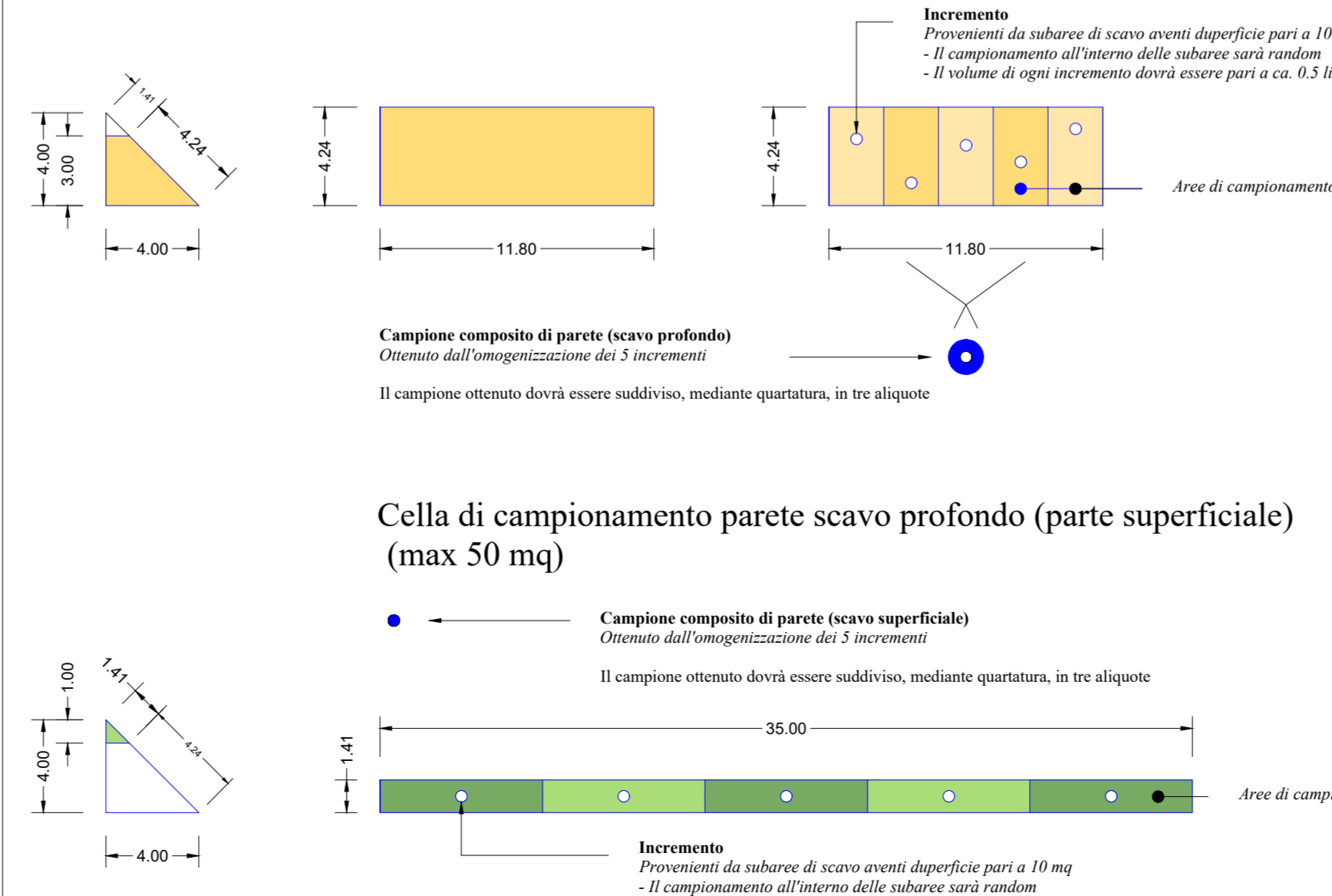
Cella di campionamento parete scavo superficiale (max 50 mq)



Cella di campionamento fondo scavo (max 100 mq)



Cella di campionamento parete scavo profondo (max 50 mq)



LEGENDA

- Area delle Ferrovie del Sud-Est bonificata
- Fondo scavo profondo
- Parete scavo profondo
- Fondo scavo superficiale
- Parete scavo superficiale
- Fondo scavo strutture (zona serbatoi e officina riparazioni)
- Cella di campionamento

- N. 63 Campioni di fondo (scavo profondo)
- N. 31 Campioni di parete (scavo profondo)
- N. 36 Campioni di fondo (scavo superficiale)
- N. 30 Campioni di parete (scavo superficiale)
- N. 40 Campioni di fondo scavo (strutture zona serbatoi e officina riparazioni)
- Zona confine Immoberdan
- N. 10 Campioni di parete (scavo profondo)
- N. 7 Campioni di parete (scavo superficiale)

COMMITTENTE:



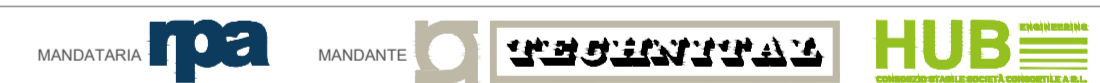
DIREZIONE LAVORI:



APPALTATORE:



PROGETTAZIONE:



PROGETTO ESECUTIVO

LINEA BARI-LECCE - RIASSETTO NODO DI BARI
TRATTA A SUD DI BARI
VARIANTE DI TRACCIATO TRA BARI C.LE E BARI TORRE A MARE

VARIANTE AMBIENTALE

Stato di progetto - Modalità di collaudo pareti e fondo scavo

APPALTATORE P. Agostino C. Agostino	PROGETTAZIONE DIRETTORE DELLA PROGETTAZIONE ING. MARCO RASINELLI	SCALA: FUORI SCALA
---	--	-----------------------

Revis.	Descrizione	Redatto	Data	Verificato	Data	Approvato	Data	Autorizzato Data
A	Emisore esecutivo	F. Confino	Mar 2021	F. Lomuro	Mar 2021	M. Rasinelli	Mar 2021	

IA3S	01	V	ZZ	PX	1M0000	004	A
------	----	---	----	----	--------	-----	---