SEZ.NUM.9 PROGR. 75.00
PARZ. 16.81

SEZIONE N. 9

Piano di posa	m	6.25
Bonifica	m2	0.00
Scavo	m2	0.00
Rilevato	m2	0.52
Terreno vegetale SX	m2	0.45
Terreno vegetale DX	m2	0.27
Fosso SX	m2	0.00
Fosso DX	m2	0.50
Scotico	m2	3.13
Pavimentazione	m	4.00
Pav. usura sp. 0.04	m2	0.16
Pav. binder sp. 0.05	m2	0.20
Pav. fondaz. sp. 0.18	m2	0.72

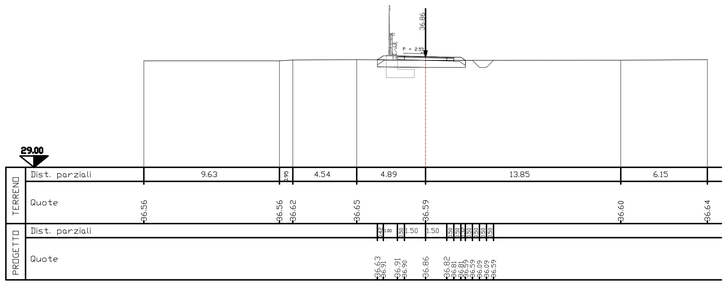

SEZ.NUM.10 PROGR. 101.58
PARZ. 26.58

SEZIONE N. 10

Piano di posa	m	6.37
Bonifica	m2	0.00
Scavo	m2	0.02
Rilevato	m2	0.71
Terreno vegetale SX	m2	0.40
Terreno vegetale DX	m2	0.27
Fosso SX	m2	0.00
Fosso DX	m2	0.51
Scotico - Rilevato	m2	3.19
Pavimentazione	m	4.00
Pav. usura sp. 0.04	m2	0.16
Pav. binder sp. 0.05	m2	0.20
Pav. fondaz. sp. 0.18	m2	0.72

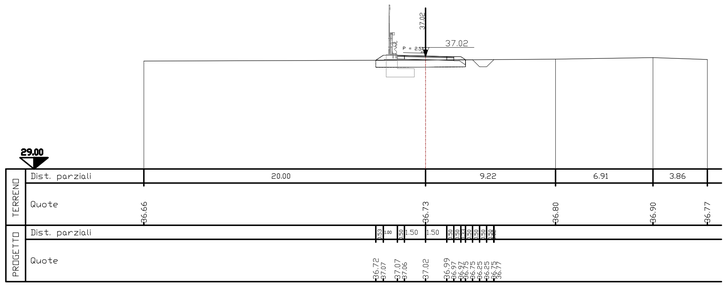

SEZ.NUM.11 PROGR. 113.37
PARZ. 11.79

SEZIONE N. 11

Piano di posa	m	6.41
Bonifica	m2	0.00
Scavo	m2	0.02
Rilevato	m2	0.75
Terreno vegetale SX	m2	0.41
Terreno vegetale DX	m2	0.27
Fosso SX	m2	0.00
Fosso DX	m2	0.51
Scotico - Rilevato	m2	3.21
Pavimentazione	m	4.00
Pav. usura sp. 0.04	m2	0.16
Pav. binder sp. 0.05	m2	0.20
Pav. fondaz. sp. 0.18	m2	0.72

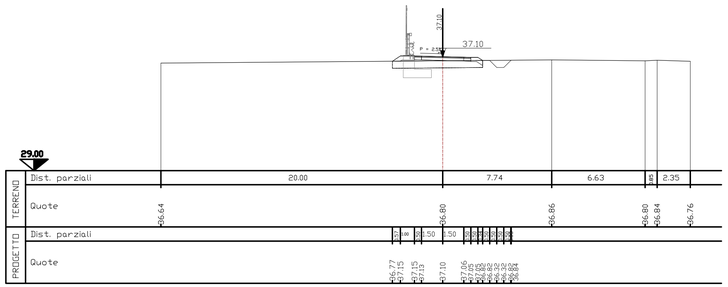

SEZ.NUM.12 PROGR. 125.16
PARZ. 11.79

SEZIONE N. 12

Piano di posa	m	6.55
Bonifica	m2	0.00
Scavo	m2	0.00
Rilevato	m2	1.03
Terreno vegetale SX	m2	0.42
Terreno vegetale DX	m2	0.22
Fosso SX	m2	0.00
Fosso DX	m2	0.50
Scotico - Rilevato	m2	3.28
Pavimentazione	m	4.00
Pav. usura sp. 0.04	m2	0.16
Pav. binder sp. 0.05	m2	0.20
Pav. fondaz. sp. 0.18	m2	0.72

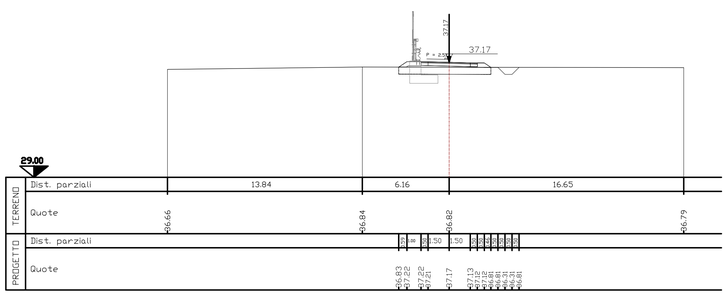

SEZ.NUM.13 PROGR. 150.00
PARZ. 24.84

SEZIONE N. 13

Piano di posa	m	6.76
Bonifica	m2	0.00
Scavo	m2	0.00
Rilevato	m2	1.54
Terreno vegetale SX	m2	0.47
Terreno vegetale DX	m2	0.24
Fosso SX	m2	0.00
Fosso DX	m2	0.50
Scotico - Rilevato	m2	3.38
Pavimentazione	m	4.00
Pav. usura sp. 0.04	m2	0.16
Pav. binder sp. 0.05	m2	0.20
Pav. fondaz. sp. 0.18	m2	0.72

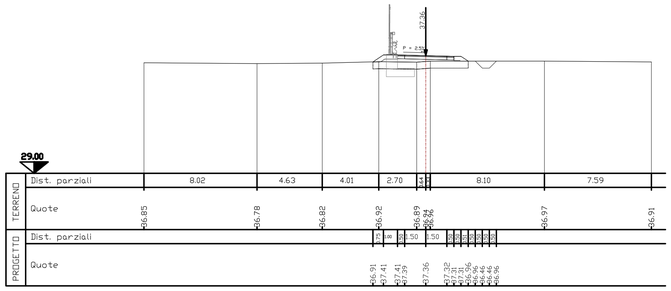

SEZ.NUM.14 PROGR. 175.00
PARZ. 25.00

SEZIONE N. 14

Piano di posa	m	6.91
Bonifica	m2	0.00
Scavo	m2	0.00
Rilevato	m2	1.88
Terreno vegetale SX	m2	0.49
Terreno vegetale DX	m2	0.28
Fosso SX	m2	0.00
Fosso DX	m2	0.49
Scotico - Rilevato	m2	3.45
Pavimentazione	m	4.00
Pav. usura sp. 0.04	m2	0.16
Pav. binder sp. 0.05	m2	0.20
Pav. fondaz. sp. 0.18	m2	0.72

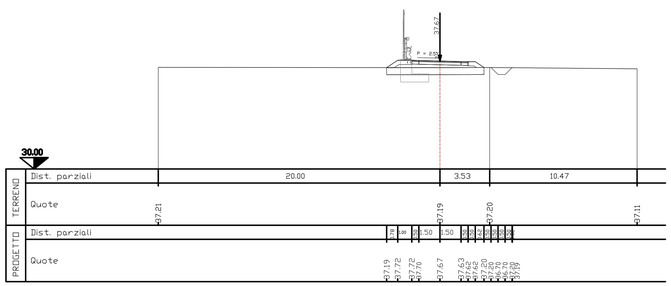

SEZ.NUM.15 PROGR. 200.00
PARZ. 25.00

SEZIONE N. 15

Piano di posa	m	10.17
Bonifica	m2	0.00
Scavo	m2	0.00
Rilevato	m2	3.27
Terreno vegetale SX	m2	0.55
Terreno vegetale DX	m2	0.35
Fosso SX	m2	0.00
Fosso DX	m2	0.49
Scotico - Rilevato	m2	5.08
Pavimentazione	m	7.00
Pav. usura sp. 0.04	m2	0.16
Pav. binder sp. 0.05	m2	0.20
Pav. fondaz. sp. 0.18	m2	0.72

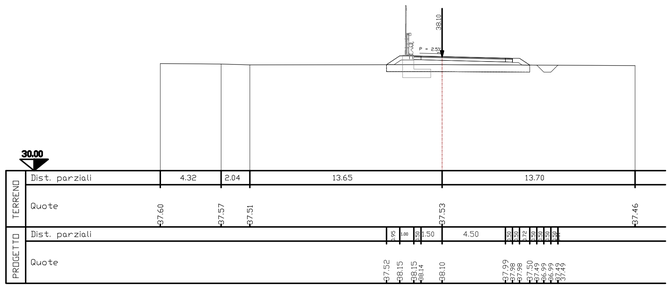

SEZ.NUM.16 PROGR. 225.00
PARZ. 25.00

SEZIONE N. 16

Piano di posa	m	7.42
Bonifica	m2	0.00
Scavo	m2	0.00
Rilevato	m2	3.07
Terreno vegetale SX	m2	0.95
Terreno vegetale DX	m2	0.37
Fosso SX	m2	0.00
Fosso DX	m2	0.50
Scotico - Rilevato	m2	3.71
Pavimentazione	m	4.00
Pav. usura sp. 0.04	m2	0.16
Pav. binder sp. 0.05	m2	0.20
Pav. fondaz. sp. 0.18	m2	0.72



Firmato digitalmente da
Marco Rasimelli
O = Ordine degli Ingegneri della Provincia di Perugia
C = IT

COMMITTENTE:

RFI RETE FERROVIARIA ITALIANA
GRUPPO FERROVIE DELLO STATO ITALIANE
DIREZIONE INVESTIMENTI
DIREZIONE PROGRAMMI INVESTIMENTI
DIREZTRICE SUD - PROGETTO ADRIATICA

DIREZIONE LAVORI:

ITALFERR
GRUPPO FERROVIE DELLO STATO ITALIANE

APPALTATORE:

DI AGOSTINO COSTRUZIONI GENERALI

PROGETTAZIONE:

MANDATARIA: rpa MANDANTE: TECHNITAL HUB

PROGETTO ESECUTIVO

LINEA BARI-LECCE - RIASSETTO NODO DI BARI
TRATTA A SUD DI BARI
VARIANTE DI TRACCIATO TRA BARI C.LE E BARI TORRE A MARE

ELABORATI VIABILITA'

NV07 - Nuova Viabilità Strada comunale Caldarola - km 5+667,71
Sezioni trasversali - Ricucitura 8 - 2/7

APPALTATORE	PROGETTAZIONE		SCALA:
DIRETTORE TECNICO ing. A. DI PAOLA D'Agostino Angelo Antonio Consorzio Cooperativa	DIRETTORE DELLA PROGETTAZIONE Ing. MARCO RASIMELLI		1:200

COMMESSA	LOTTO	FASE	ENTE	TIPO DOC.	OPERA/DISCIPLINA	PROGR.	REV.
IA3S	01	E	ZZ	W9	NV0700	013	D

Revis.	Descrizione	Redatto	Data	Verificato	Data	Approvato	Data	Autorizzato Data
A	Emissione	G. De Martino	Mag. 2021	G. Di Marco	Mag. 2021	M. Rasimelli	Mag. 2021	A. Renao Giu. 2022
B	Revisione in risposta a RdV: IA3S-RV-0000000090	G. De Martino	Ott. 2021	G. Di Marco	Ott. 2021	M. Rasimelli	Ott. 2021	
C	Revisione in risposta a RdV: IA3S-RV-0000000232	G. De Martino	Feb. 2022	G. Di Marco	Feb. 2022	M. Rasimelli	Feb. 2022	
D	Revisione in risposta a RdV: IA3S-RV-0000000418	G. De Martino	Giu. 2022	G. Di Marco	Giu. 2022	M. Rasimelli	Giu. 2022	

File: IA3S01EZZW9NV0700013D.DWG n. Elab.: