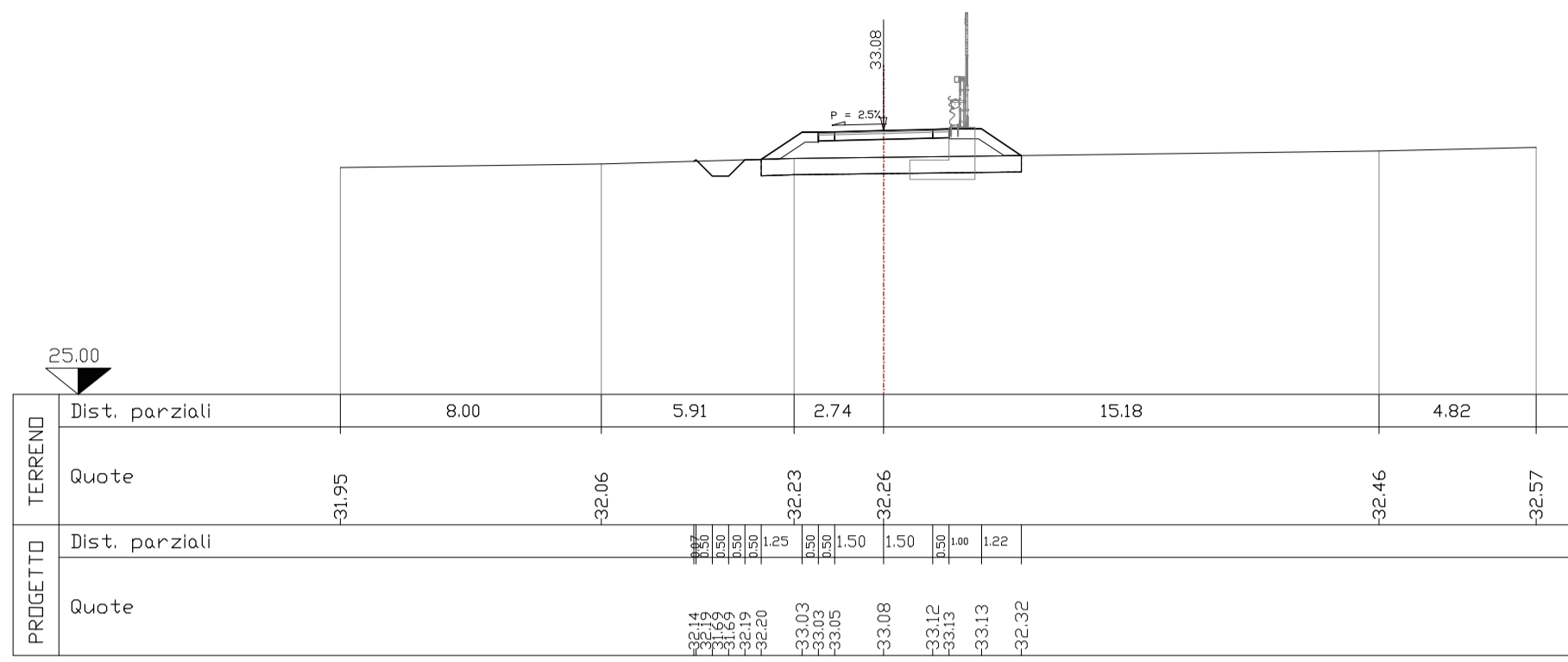


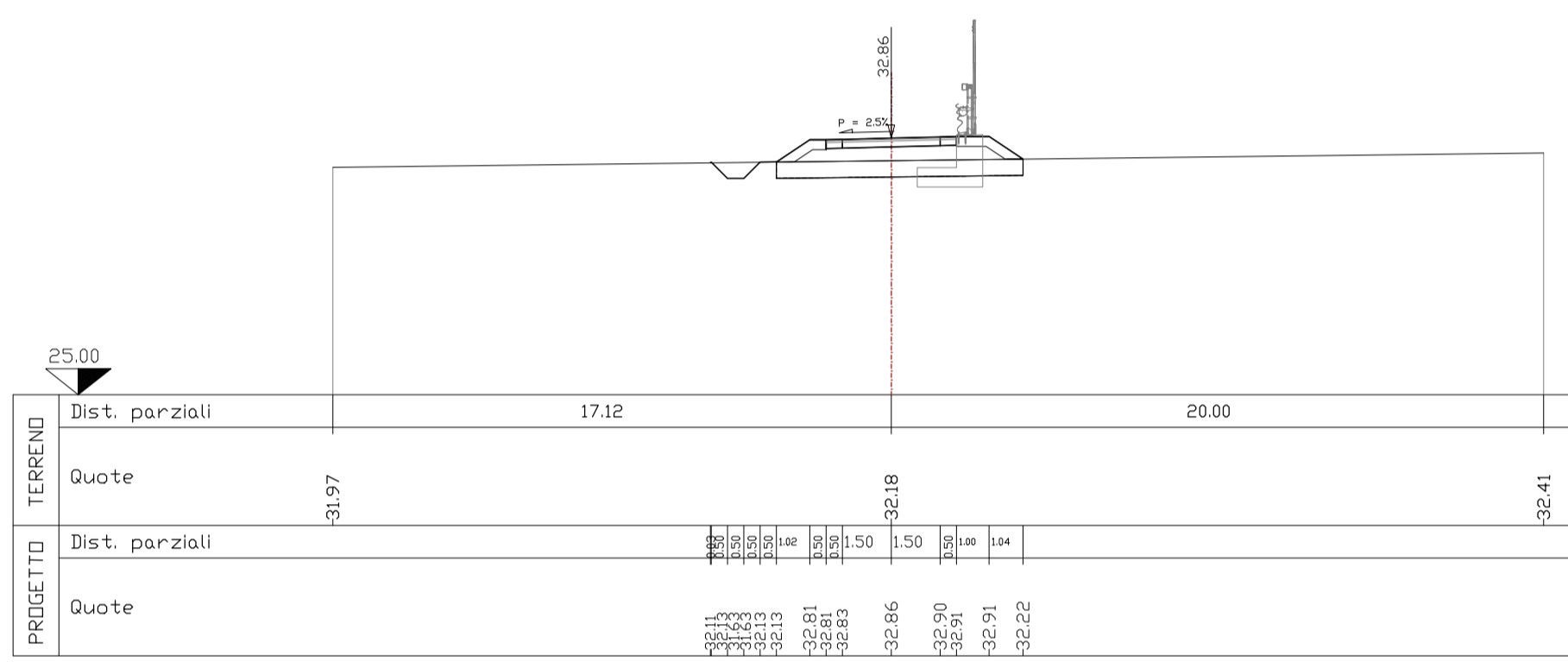
Asse ricicatura n°9_NV07 9
 PROGR. 140.60
 PARZ. 21.37

| SEZIONE N. 9 | |
|-----------------------|---------|
| Piano di posa | m 7.97 |
| Bonifica | m2 0.00 |
| Scavo | m2 0.00 |
| Rilevato | m2 4.42 |
| Terreno vegetale SX | m2 0.50 |
| Terreno vegetale DX | m2 0.65 |
| Fosso SX | m2 0.47 |
| Fosso DX | m2 0.00 |
| Scotico - Rilevato | m2 3.99 |
| Pavimentazione | m 4.00 |
| Pav. usura sp. 0.04 | m2 0.16 |
| Pav. binder sp. 0.05 | m2 0.20 |
| Pav. Fondaz. sp. 0.18 | m2 0.72 |



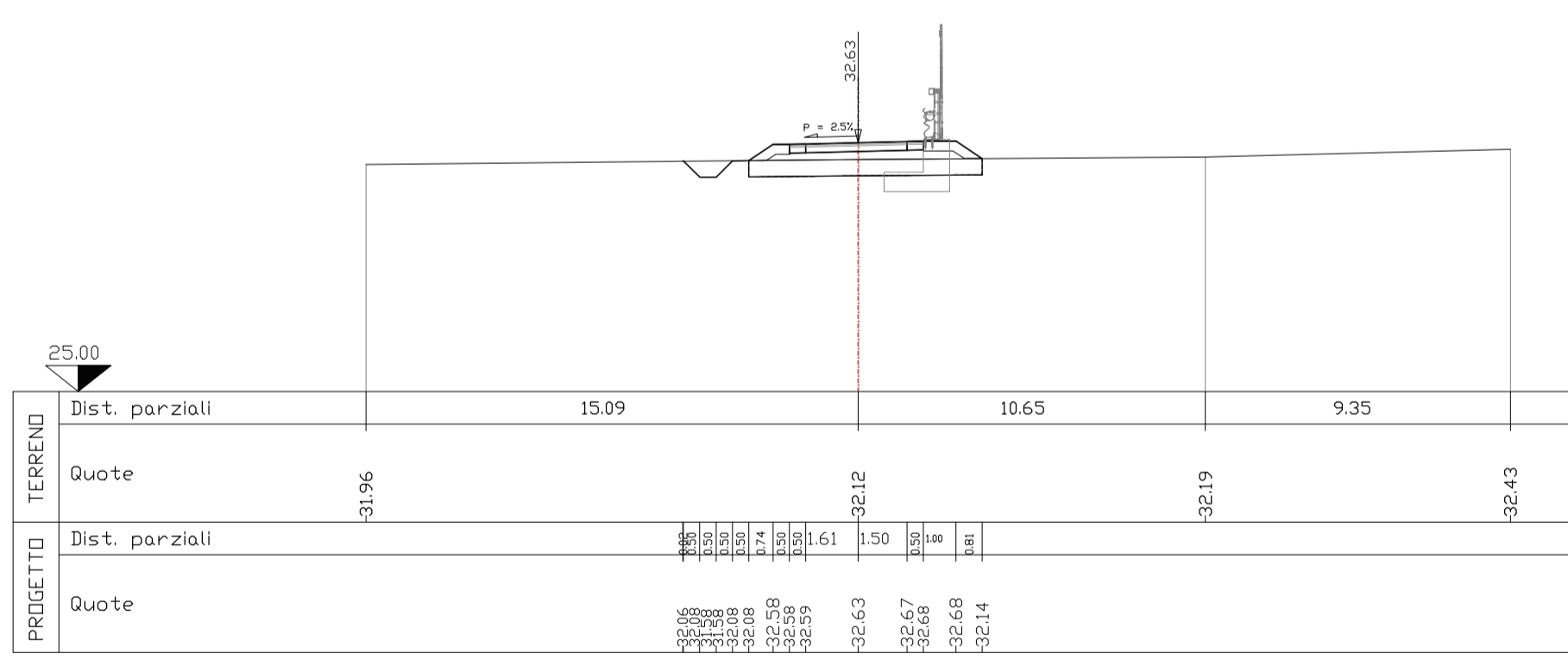
Asse ricicatura n°9_NV07 10
 PROGR. 159.28
 PARZ. 18.68

| SEZIONE N. 10 | |
|-----------------------|---------|
| Piano di posa | m 7.56 |
| Bonifica | m2 0.00 |
| Scavo | m2 0.00 |
| Rilevato | m2 3.40 |
| Terreno vegetale SX | m2 0.42 |
| Terreno vegetale DX | m2 0.58 |
| Fosso SX | m2 0.49 |
| Fosso DX | m2 0.00 |
| Scotico - Rilevato | m2 3.78 |
| Pavimentazione | m 4.00 |
| Pav. usura sp. 0.04 | m2 0.16 |
| Pav. binder sp. 0.05 | m2 0.20 |
| Pav. Fondaz. sp. 0.18 | m2 0.72 |



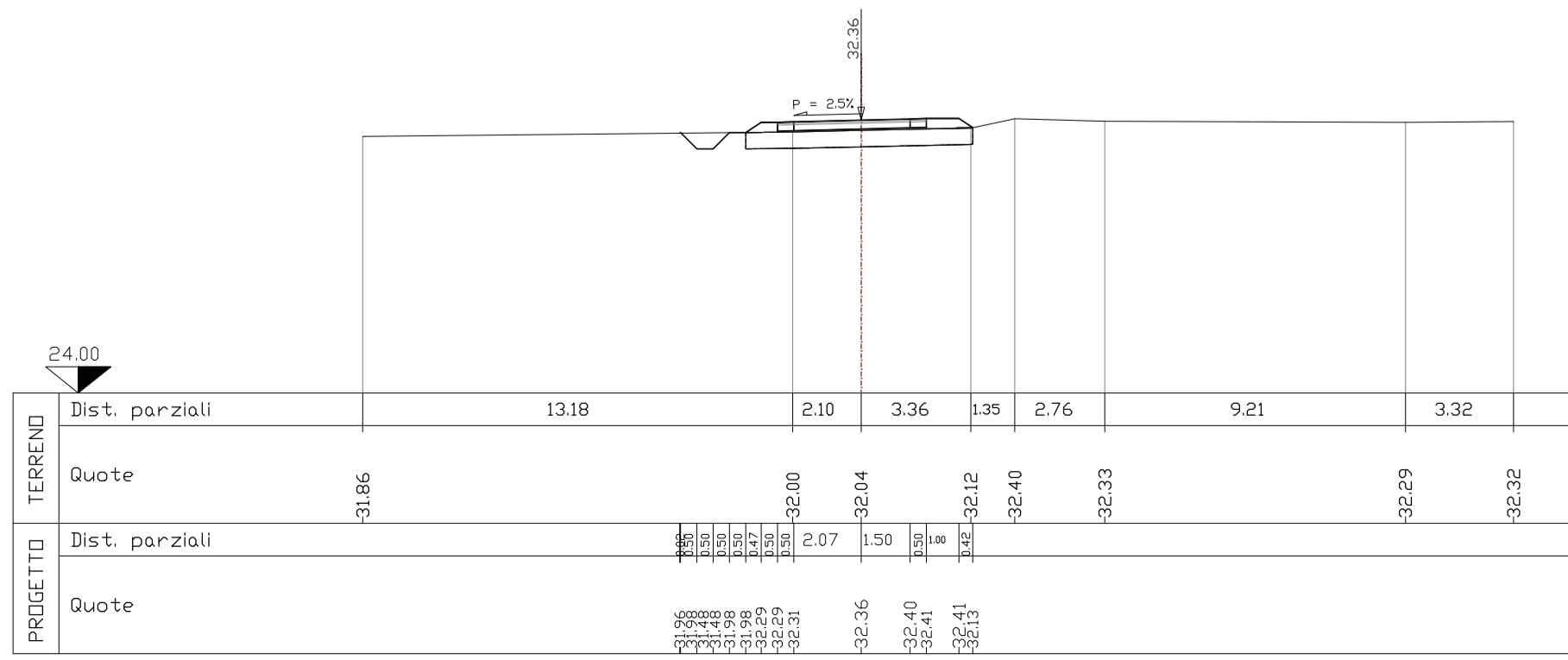
Asse ricicatura n°9_NV07 11
 PROGR. 179.29
 PARZ. 20.01

| SEZIONE N. 11 | |
|-----------------------|---------|
| Piano di posa | m 7.16 |
| Bonifica | m2 0.00 |
| Scavo | m2 0.00 |
| Rilevato | m2 2.19 |
| Terreno vegetale SX | m2 0.82 |
| Terreno vegetale DX | m2 0.50 |
| Fosso SX | m2 0.49 |
| Fosso DX | m2 0.00 |
| Scotico - Rilevato | m2 3.58 |
| Pavimentazione | m 4.11 |
| Pav. usura sp. 0.04 | m2 0.17 |
| Pav. binder sp. 0.05 | m2 0.21 |
| Pav. Fondaz. sp. 0.18 | m2 0.74 |



Asse ricicatura n°9_NV07 12
 PROGR. 202.36
 PARZ. 23.07

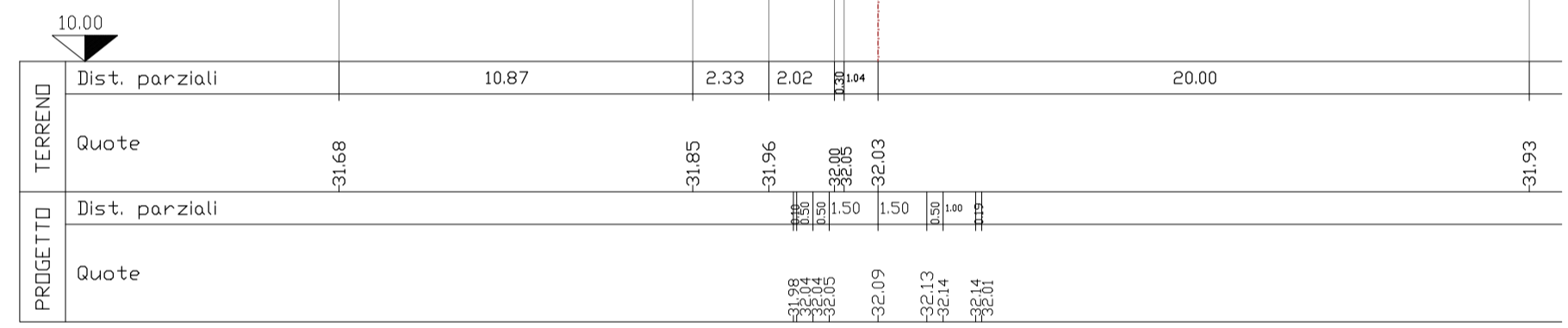
| SEZIONE N. 12 | |
|-----------------------|---------|
| Piano di posa | m 6.96 |
| Bonifica | m2 0.00 |
| Scavo | m2 0.00 |
| Rilevato | m2 0.80 |
| Terreno vegetale SX | m2 0.31 |
| Terreno vegetale DX | m2 0.36 |
| Fosso SX | m2 0.49 |
| Fosso DX | m2 0.00 |
| Scotico - Rilevato | m2 3.48 |
| Pavimentazione | m 4.57 |
| Pav. usura sp. 0.04 | m2 0.18 |
| Pav. binder sp. 0.05 | m2 0.23 |
| Pav. Fondaz. sp. 0.18 | m2 0.82 |



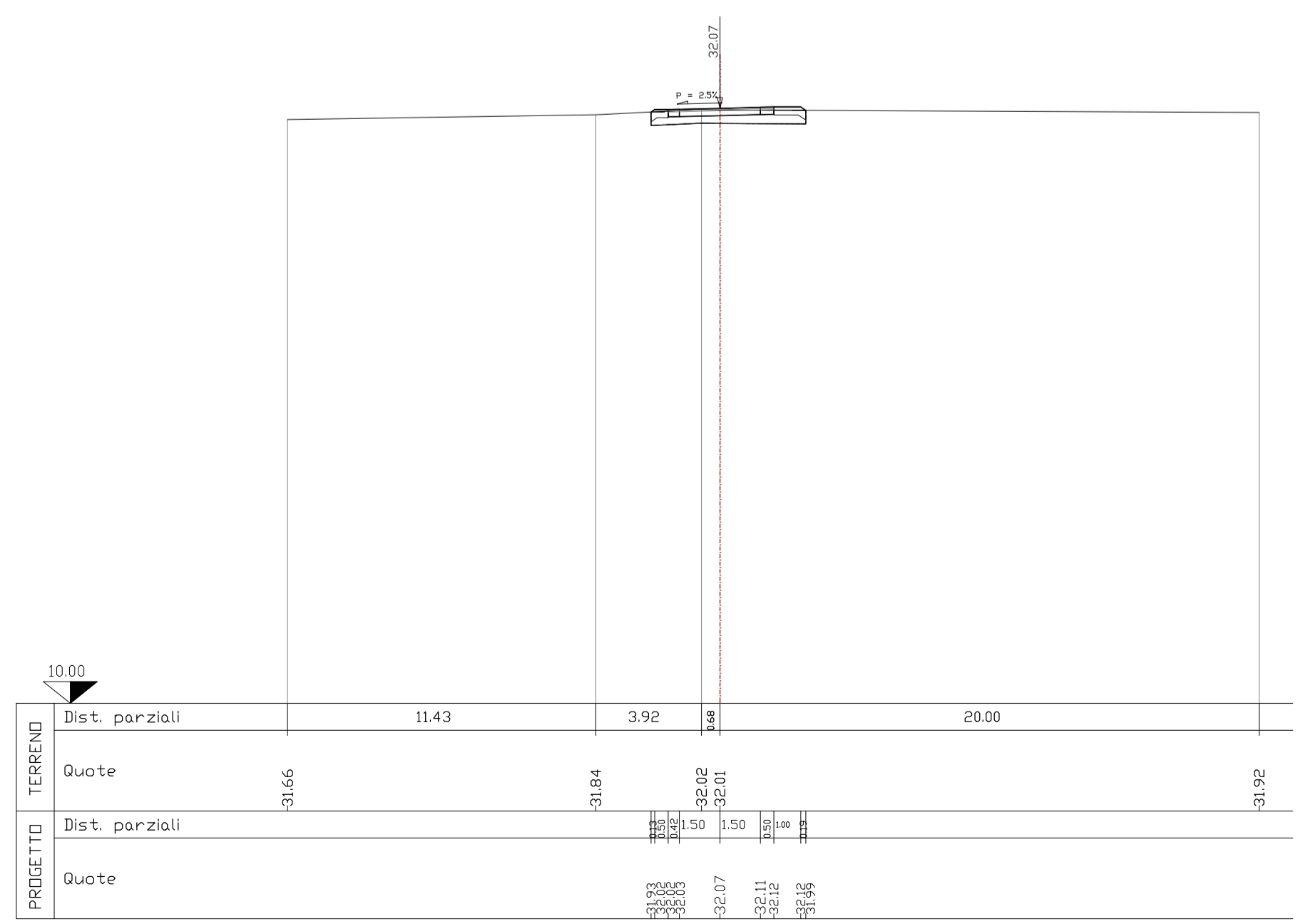
| SEZIONE N. 13 | |
|-----------------------|---------|
| Piano di posa | m 5.79 |
| Bonifica | m2 0.00 |
| Scavo | m2 0.00 |
| Rilevato | m2 0.16 |
| Terreno vegetale SX | m2 0.56 |
| Terreno vegetale DX | m2 0.37 |
| Fosso SX | m2 0.00 |
| Fosso DX | m2 0.00 |
| Scotico | m2 2.89 |
| Pavimentazione | m 4.00 |
| Pav. usura sp. 0.04 | m2 0.16 |
| Pav. binder sp. 0.05 | m2 0.20 |
| Pav. Fondaz. sp. 0.18 | m2 0.72 |

| SEZIONE N. 14 | |
|-----------------------|---------|
| Piano di posa | m 5.75 |
| Bonifica | m2 0.00 |
| Scavo | m2 0.00 |
| Rilevato | m2 0.20 |
| Terreno vegetale SX | m2 0.22 |
| Terreno vegetale DX | m2 0.37 |
| Fosso SX | m2 0.00 |
| Fosso DX | m2 0.00 |
| Scotico | m2 2.87 |
| Pavimentazione | m 3.92 |
| Pav. usura sp. 0.04 | m2 0.16 |
| Pav. binder sp. 0.05 | m2 0.20 |
| Pav. Fondaz. sp. 0.18 | m2 0.70 |

Asse ricicatura n°9_NV07 13
 PROGR. 225.44
 PARZ. 23.08



Asse ricicatura n°9_NV07 14
 PROGR. 226.97
 PARZ. 1.53



COMMITTENTE: **RFI** RETE FERROVIARIA ITALIANA
 GRUPPO FERROVIE DELLO STATO ITALIANE
 DIREZIONE INVESTIMENTI
 DIREZIONE PROGRAMMI INVESTIMENTI
 DIRETTRICE SUD - PROGETTO ADRIATICA

DIREZIONE LAVORI: **ITALFERR**
 GRUPPO FERROVIE DELLO STATO ITALIANE

APPALTATORE: **AD AGOSTINO**
 COSTRUZIONI GENERALI

PROGETTAZIONE: MANDATARIA **pa** MANDANTE **GENERALI** **HUB**

PROGETTO ESECUTIVO

LINEA BARI-LECCE - RIASETTO NODO DI BARI
TRATTA A SUD DI BARI
VARIANTE DI TRACCIATO TRA BARI C.LE E BARI TORRE A MARE

ELABORATI VIABILITA'
 NV07 - Nuova Viabilità Strada comunale Caldarola - km 5+667,71
 Sezioni trasversali - Ricicatura 9 -2/2

| APPALTATORE | PROGETTAZIONE | SCALA: |
|---|---|--------|
| DIRETTORE TECNICO Ing. Antonio... AUTORIZZATO | DIRETTORE DELLA PROGETTAZIONE Ing. MARCO RASINELLI | 1:200 |

| COMMESSA | LOTTO | FASE | ENTE | TIPO DOC. | OPERA/DISCIPLINA | PROGR. | REV. |
|----------|-------|------|------|-----------|------------------|--------|------|
| IA3S | 01 | E | ZZ | W9 | NV0700 | 020 | D |

| Revis. | Descrizione | Redatto | Data | Verificato | Data | Approvato | Data | Autorizzato Data |
|--------|---|---------------|-----------|---------------|-----------|--------------|-----------|---------------------------|
| A | Emissione | G. Di Martino | Mag. 2021 | G. Di Martino | Mag. 2021 | M. Rasinelli | Mag. 2021 | A. Rasinelli Giù. 2022 |
| B | Revisione in risposta a RV: AS3RV-00000006 | G. Di Martino | Ott. 2021 | G. Di Martino | Ott. 2021 | M. Rasinelli | Ott. 2021 | |
| C | Revisione in risposta a RV: AS3RV-00000007 | G. Di Martino | Feb. 2022 | G. Di Martino | Feb. 2022 | M. Rasinelli | Feb. 2022 | |
| D | Revisione in risposta a RV: AS3RV-00000018 | G. Di Martino | Giù. 2022 | G. Di Martino | Giù. 2022 | M. Rasinelli | Giù. 2022 | |

File: IA3S01EZZW9NV0700020D.DWG (n. Elab.: