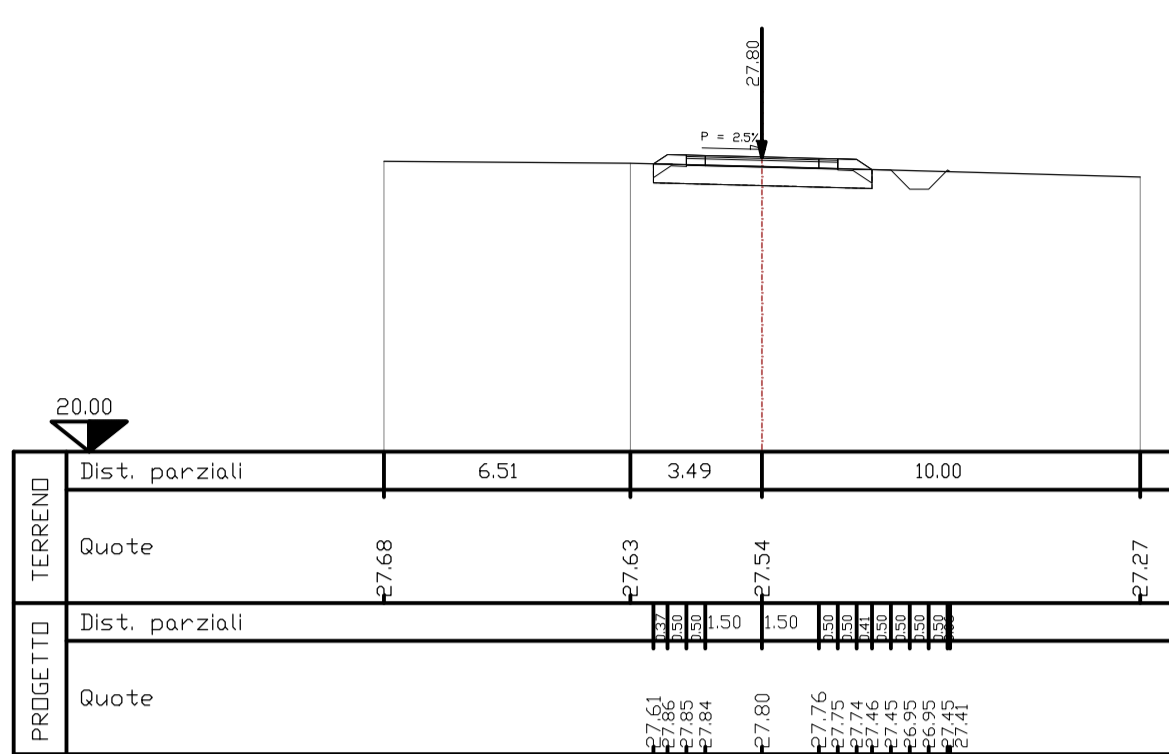


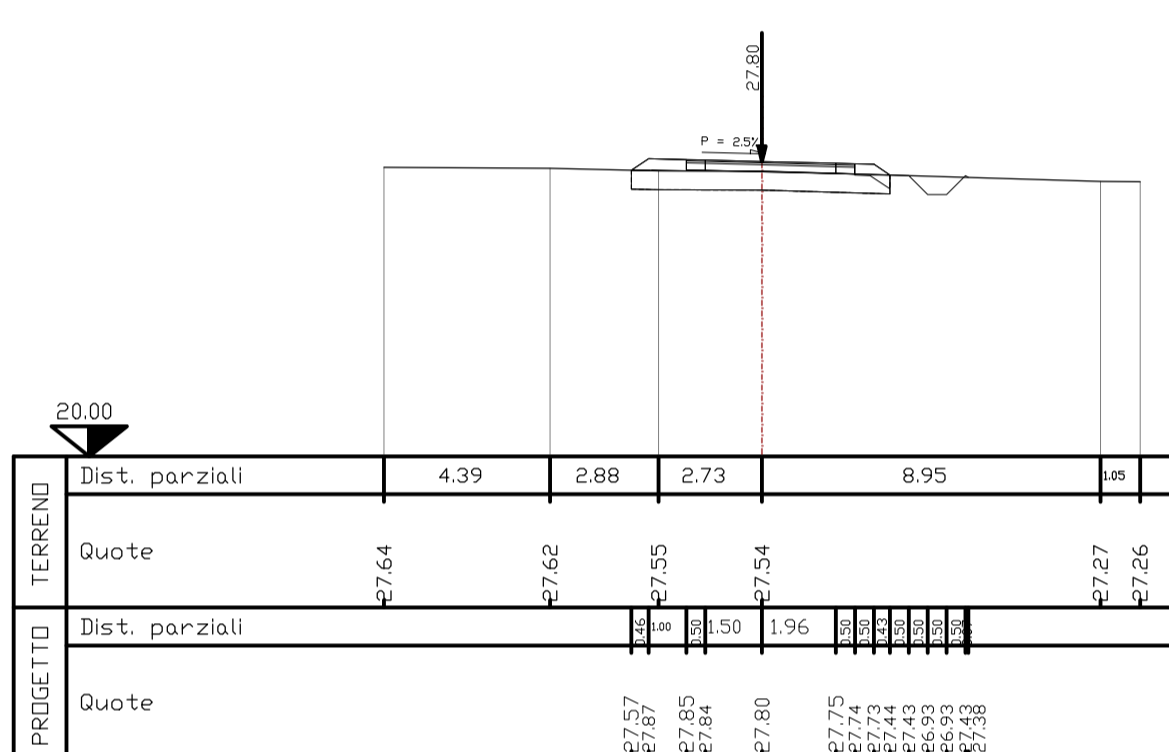
SEZ.NUM.1 PROGR. 0.00
PARZ. 0.00

SEZIONE N. 1	
Piano di posa	m 5.79
Bonifica	m2 0.00
Scavo	m2 0.16
Rilevato	m2 0.36
Terreno vegetale SX	m2 0.59
Terreno vegetale DX	m2 0.31
Fosso SX	m2 0.00
Fosso DX	m2 0.47
Scotico - Rilevato	m2 2.89
Pavimentazione	m 4.00
Pav. usura sp. 0.04	m2 0.16
Pav. binder sp. 0.05	m2 0.20
Pav. fondaz. sp. 0.18	m2 0.72



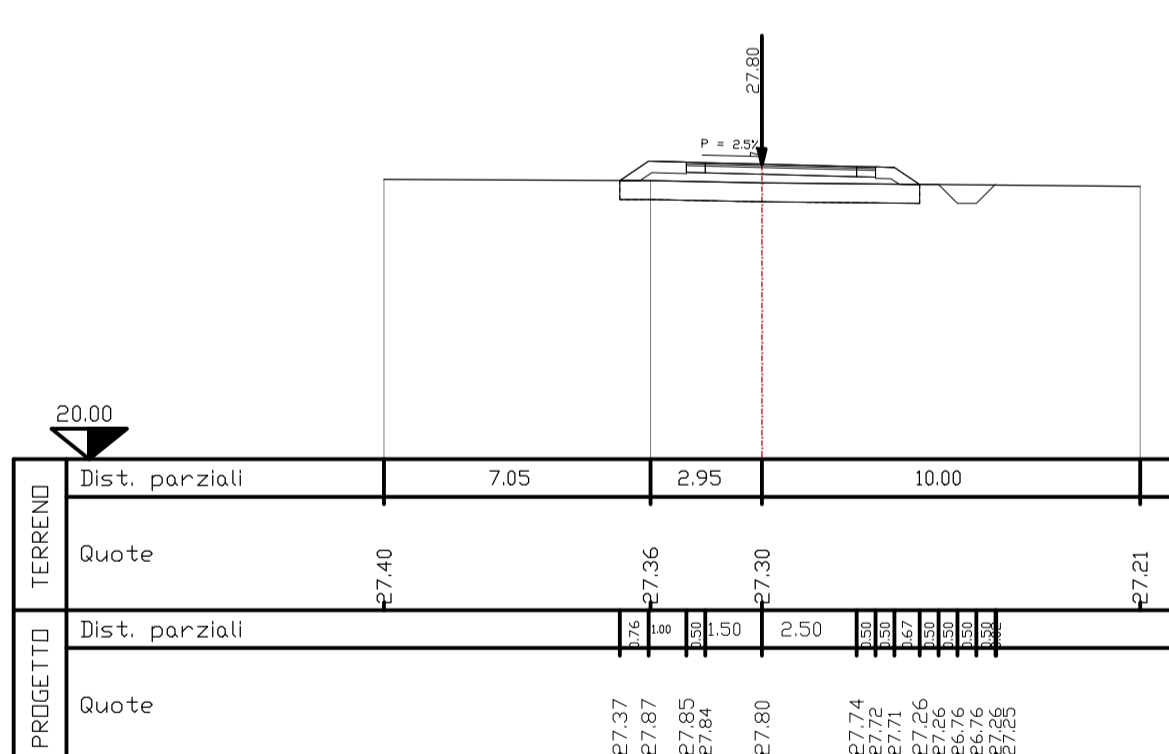
SEZ.NUM.2 PROGR. 4.19
PARZ. 4.19

SEZIONE N. 2	
Piano di posa	m 6.83
Bonifica	m2 0.00
Scavo	m2 0.11
Rilevato	m2 0.57
Terreno vegetale SX	m2 0.77
Terreno vegetale DX	m2 0.31
Fosso SX	m2 0.00
Fosso DX	m2 0.47
Scotico - Rilevato	m2 3.42
Pavimentazione	m 4.46
Pav. usura sp. 0.04	m2 0.18
Pav. binder sp. 0.05	m2 0.22
Pav. fondaz. sp. 0.18	m2 0.80



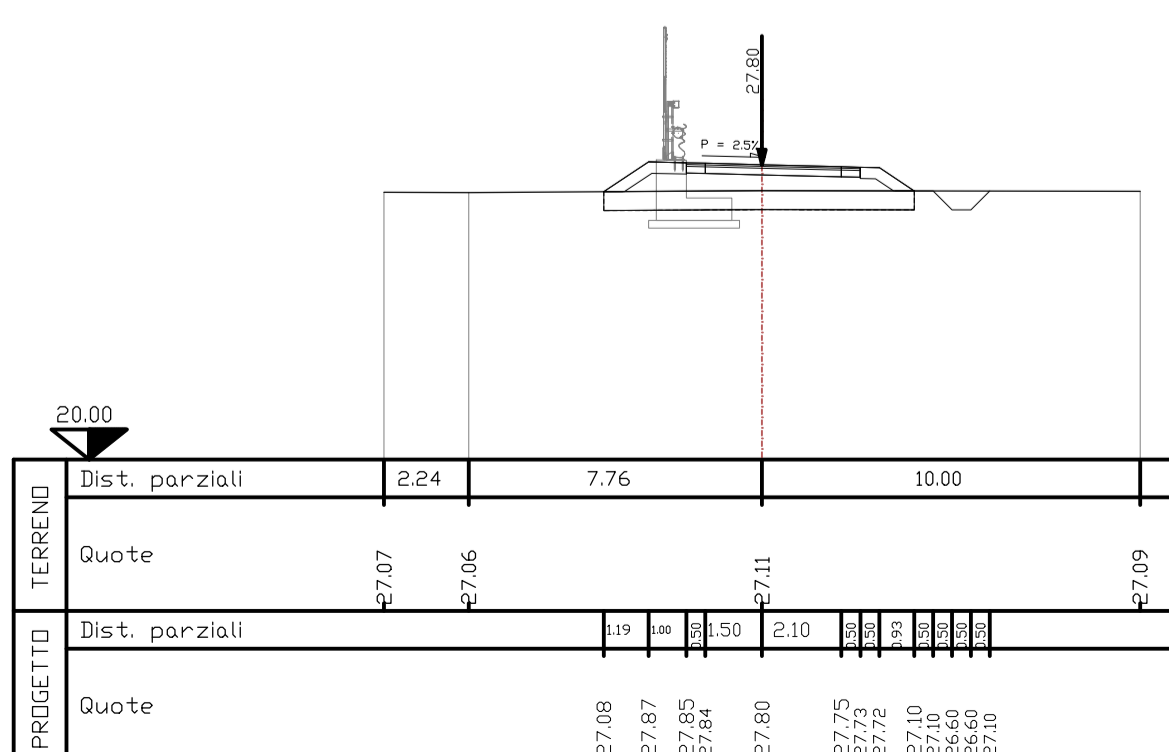
SEZ.NUM.3 PROGR. 20.21
PARZ. 16.01

SEZIONE N. 3	
Piano di posa	m 7.92
Bonifica	m2 0.00
Scavo	m2 0.00
Rilevato	m2 2.17
Terreno vegetale SX	m2 0.77
Terreno vegetale DX	m2 0.30
Fosso SX	m2 0.00
Fosso DX	m2 0.49
Scotico - Rilevato	m2 3.96
Pavimentazione	m 5.00
Pav. usura sp. 0.04	m2 0.20
Pav. binder sp. 0.05	m2 0.25
Pav. fondaz. sp. 0.18	m2 0.90



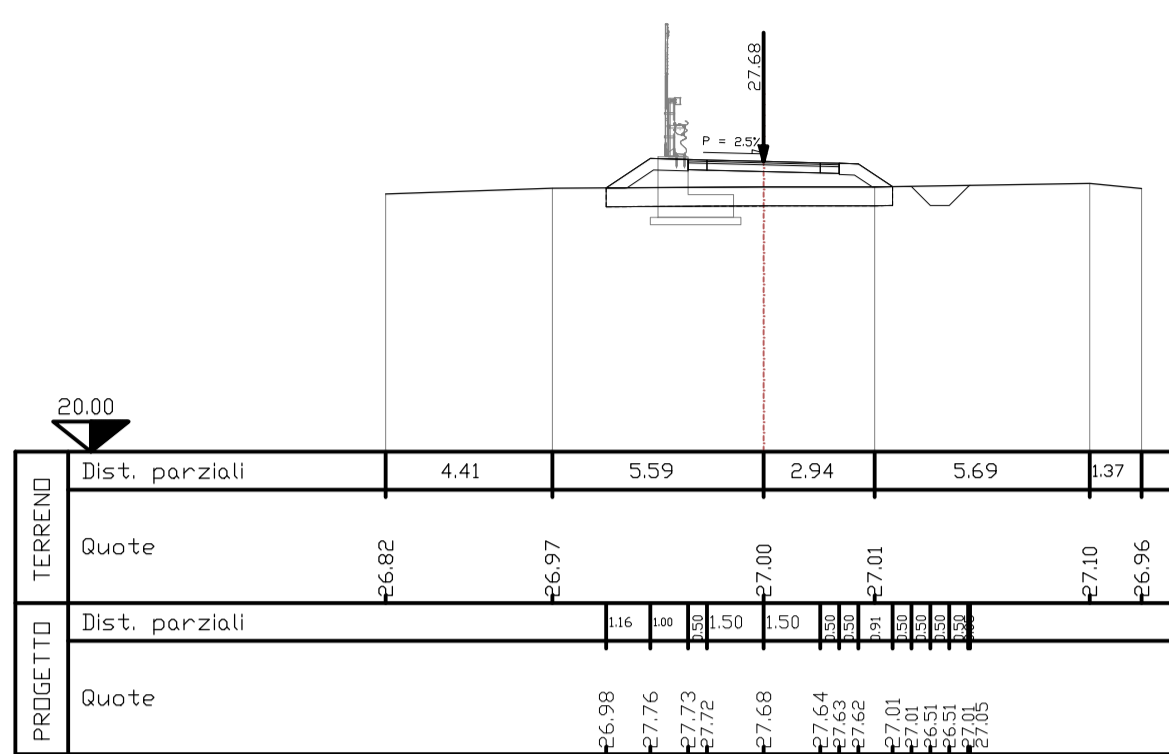
SEZ.NUM.4 PROGR. 36.22
PARZ. 16.01

SEZIONE N. 4	
Piano di posa	m 8.19
Bonifica	m2 0.00
Scavo	m2 0.00
Rilevato	m2 3.74
Terreno vegetale SX	m2 1.02
Terreno vegetale DX	m2 0.40
Fosso SX	m2 0.00
Fosso DX	m2 0.50
Scotico - Rilevato	m2 4.10
Pavimentazione	m 4.60
Pav. usura sp. 0.04	m2 0.18
Pav. binder sp. 0.05	m2 0.23
Pav. fondaz. sp. 0.18	m2 0.83



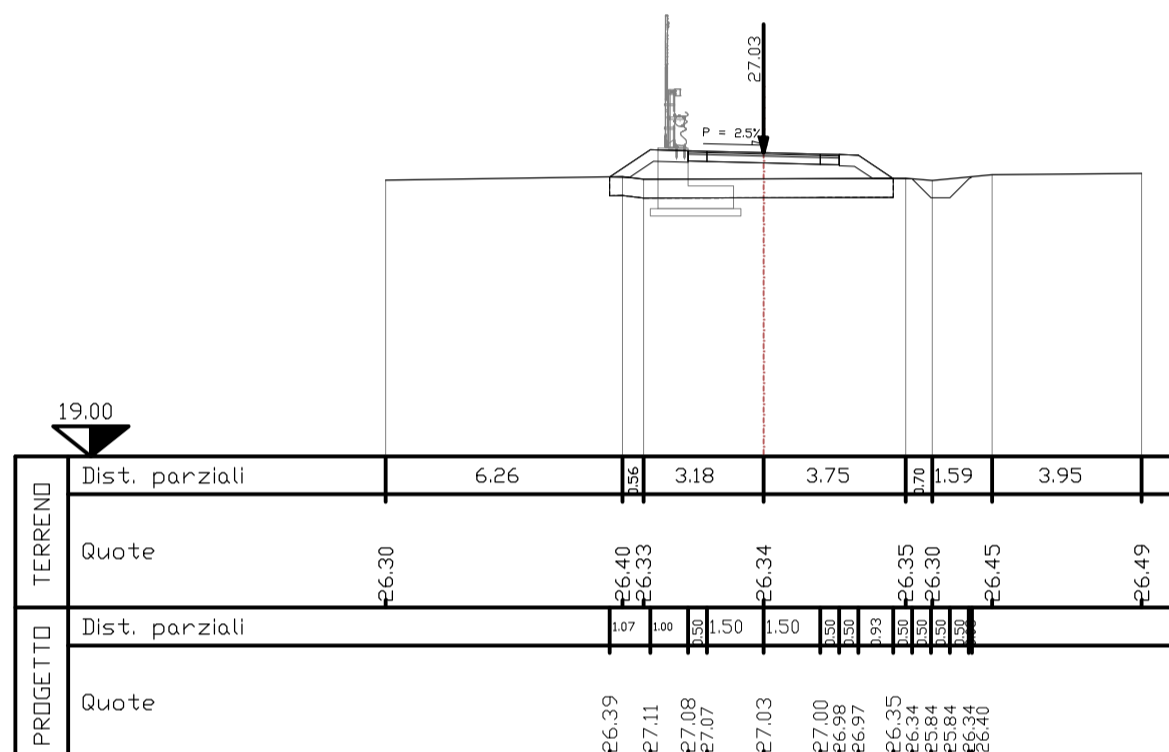
SEZ.NUM.5 PROGR. 50.00
PARZ. 13.78

SEZIONE N. 5	
Piano di posa	m 7.55
Bonifica	m2 0.00
Scavo	m2 0.00
Rilevato	m2 3.44
Terreno vegetale SX	m2 1.00
Terreno vegetale DX	m2 0.39
Fosso SX	m2 0.00
Fosso DX	m2 0.53
Scotico - Rilevato	m2 3.78
Pavimentazione	m 4.00
Pav. usura sp. 0.04	m2 0.16
Pav. binder sp. 0.05	m2 0.20
Pav. fondaz. sp. 0.18	m2 0.72



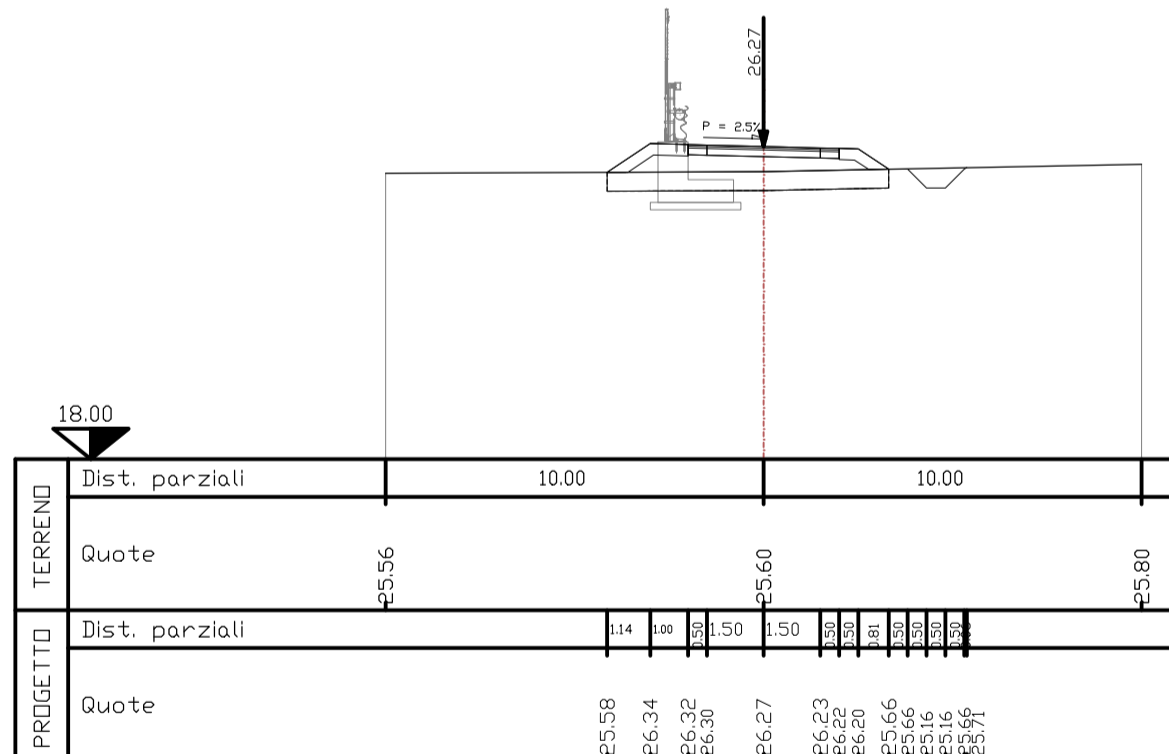
SEZ.NUM.6 PROGR. 75.00
PARZ. 25.00

SEZIONE N. 6	
Piano di posa	m 7.48
Bonifica	m2 0.00
Scavo	m2 0.00
Rilevato	m2 3.46
Terreno vegetale SX	m2 0.98
Terreno vegetale DX	m2 0.40
Fosso SX	m2 0.00
Fosso DX	m2 0.50
Scotico - Rilevato	m2 3.74
Pavimentazione	m 4.00
Pav. usura sp. 0.04	m2 0.16
Pav. binder sp. 0.05	m2 0.20
Pav. fondaz. sp. 0.18	m2 0.72



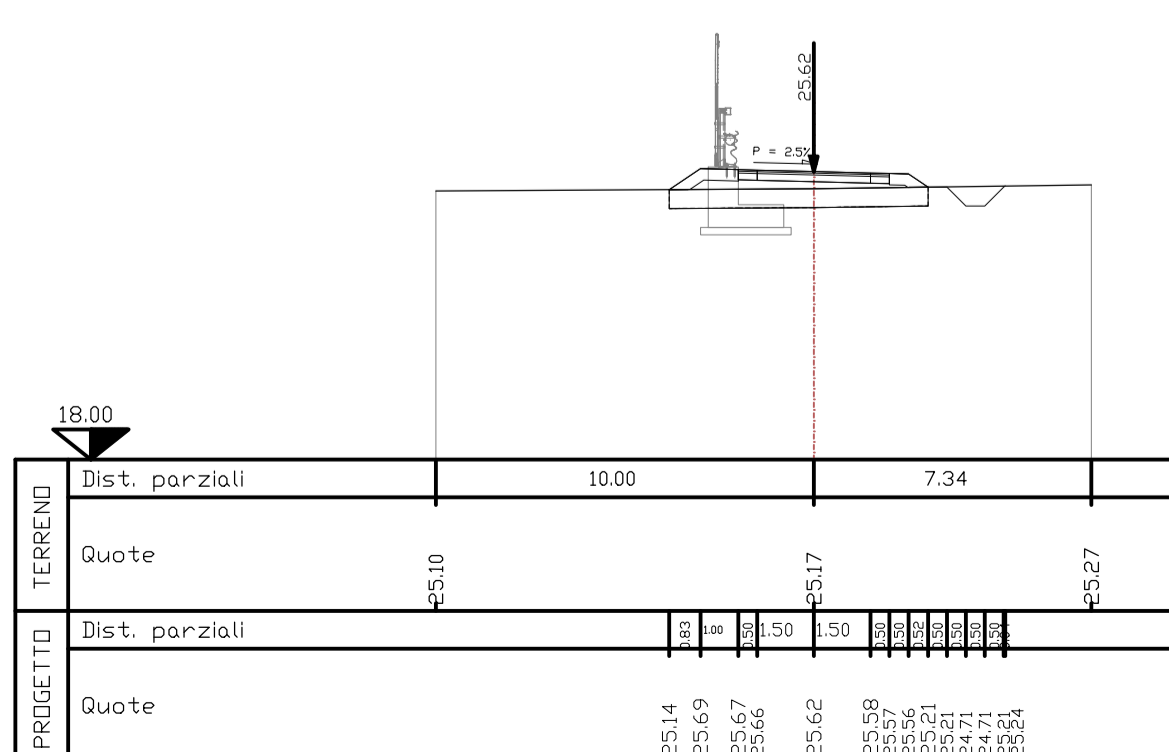
SEZ.NUM.7 PROGR. 100.00
PARZ. 25.00

SEZIONE N. 7	
Piano di posa	m 7.43
Bonifica	m2 0.00
Scavo	m2 0.00
Rilevato	m2 3.24
Terreno vegetale SX	m2 0.96
Terreno vegetale DX	m2 0.36
Fosso SX	m2 0.00
Fosso DX	m2 0.54
Scotico - Rilevato	m2 3.72
Pavimentazione	m 4.00
Pav. usura sp. 0.04	m2 0.16
Pav. binder sp. 0.05	m2 0.20
Pav. fondaz. sp. 0.18	m2 0.72



SEZ.NUM.8 PROGR. 125.00
PARZ. 25.00

SEZIONE N. 8	
Piano di posa	m 6.83
Bonifica	m2 0.00
Scavo	m2 0.00
Rilevato	m2 1.58
Terreno vegetale SX	m2 0.74
Terreno vegetale DX	m2 0.25
Fosso SX	m2 0.00
Fosso DX	m2 0.53
Scotico - Rilevato	m2 3.42
Pavimentazione	m 4.00
Pav. usura sp. 0.04	m2 0.16
Pav. binder sp. 0.05	m2 0.20
Pav. fondaz. sp. 0.18	m2 0.72



COMMITTENTE: **RFI** RETE FERROVIARIA ITALIANA
GRUPPO FERROVIE DELLO STATO ITALIANE
DIREZIONE INVESTIMENTI
DIREZIONE PROGRAMMI INVESTIMENTI
DIRETTRICE SUD - PROGETTO ADRIATICA

DIREZIONE LAVORI: **ITALFERR** GRUPPO FERROVIE DELLO STATO ITALIANE

APPALTATORE: **AD AGOSTINO** COSTRUZIONI GENERALI

PROGETTAZIONE: MANDATARIA **pa** MANDANTE **pa** **HUB**

PROGETTO ESECUTIVO

LINEA BARI-LECCE - RIASSETTO NODO DI BARI
TRATTA A SUD DI BARI
VARIANTE DI TRACCIATO TRA BARI C.LE E BARI TORRE A MARE

ELABORATI VIABILITA'
NV07 - Nuova Viabilità Strada comunale Caldarola - km 5+667,71
Sezioni trasversali - Ricucitura 12 - 1/2

APPALTATORE: DIRETTORE TECNICO Ing. **Marco Rasimelli**
PROGETTAZIONE: DIRETTORE DELLA PROGETTAZIONE Ing. **Marco Rasimelli**

SCALA: **1:200**

COMMESSA/LOTTO FASE ENTE TIPO DOC. OPERA/DISCIPLINA PROGR. REV.

IA3S 01 E ZZ W9 NV0700 023 D

Revis.	Descrizione	Redatto	Data	Verificato	Data	Approvato	Data	Autorizzato Data
A	Emissione	G. Di Martino	Mag. 2021	G. Di Marco	Mag. 2021	M. Rasimelli	Mag. 2021	A. Riano Giu. 2022
B	Revisione in risposta a RVV IAS-RV-00000090	G. Di Martino	Ott. 2021	G. Di Marco	Ott. 2021	M. Rasimelli	Ott. 2021	
C	Revisione in risposta a RVV IAS-RV-00000232	G. Di Martino	Feb. 2022	G. Di Marco	Feb. 2022	M. Rasimelli	Feb. 2022	
D	Revisione in risposta a RVV IAS-RV-00000048	G. Di Martino	Giu. 2022	G. Di Marco	Giu. 2022	M. Rasimelli	Giu. 2022	

File: IA3S01EZZW9NV0700023D.DWG n. Elab.: