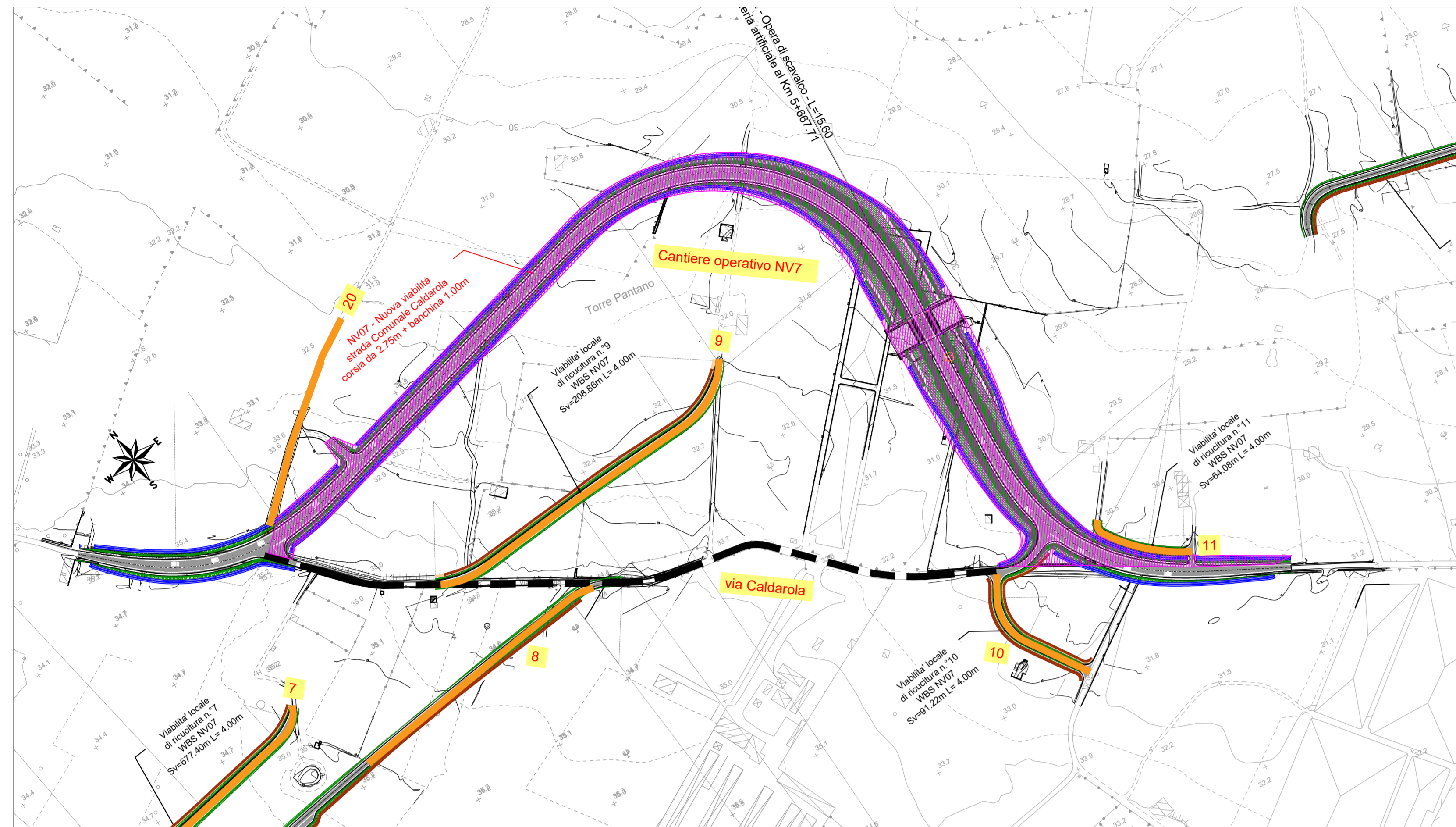
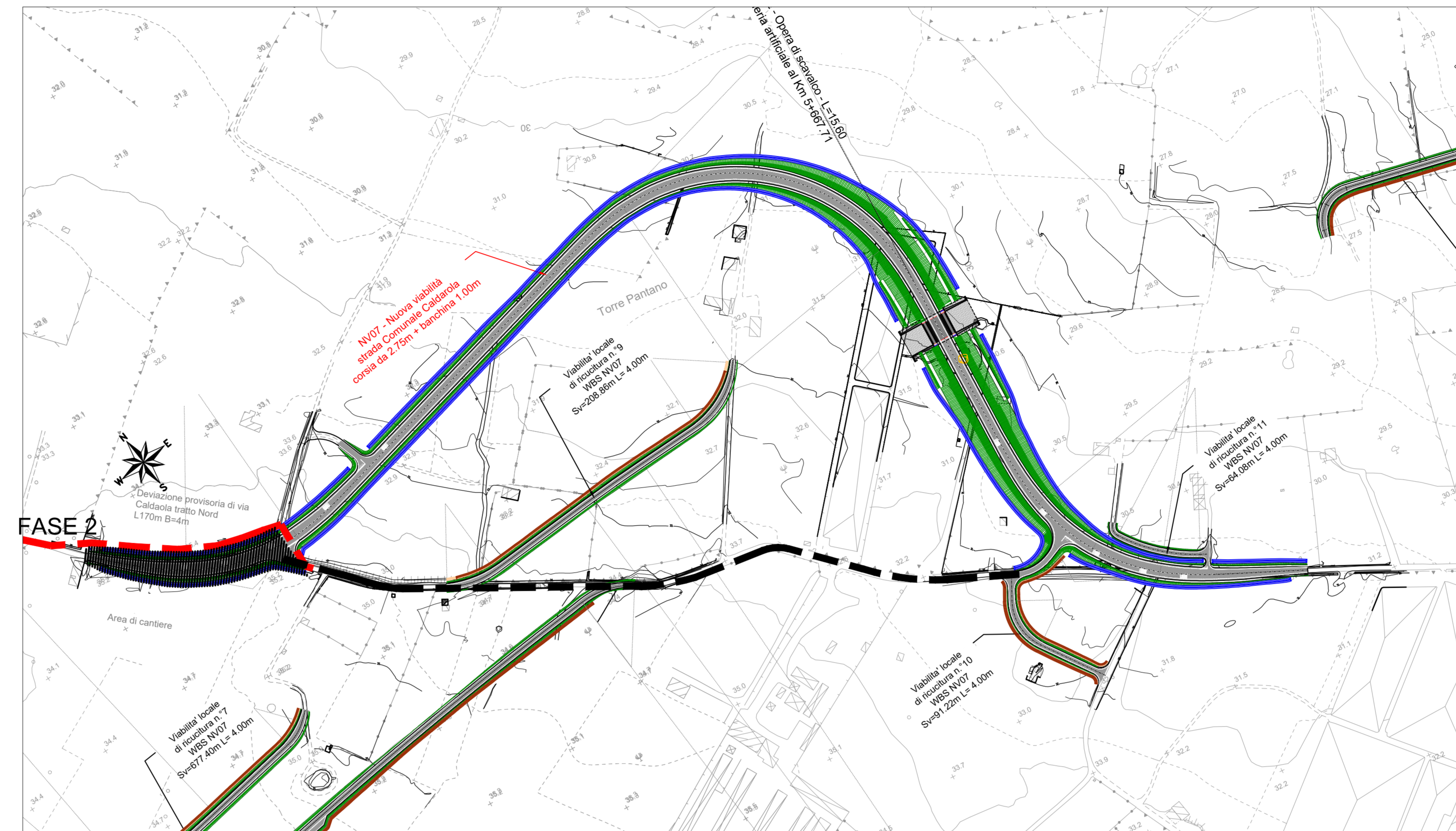


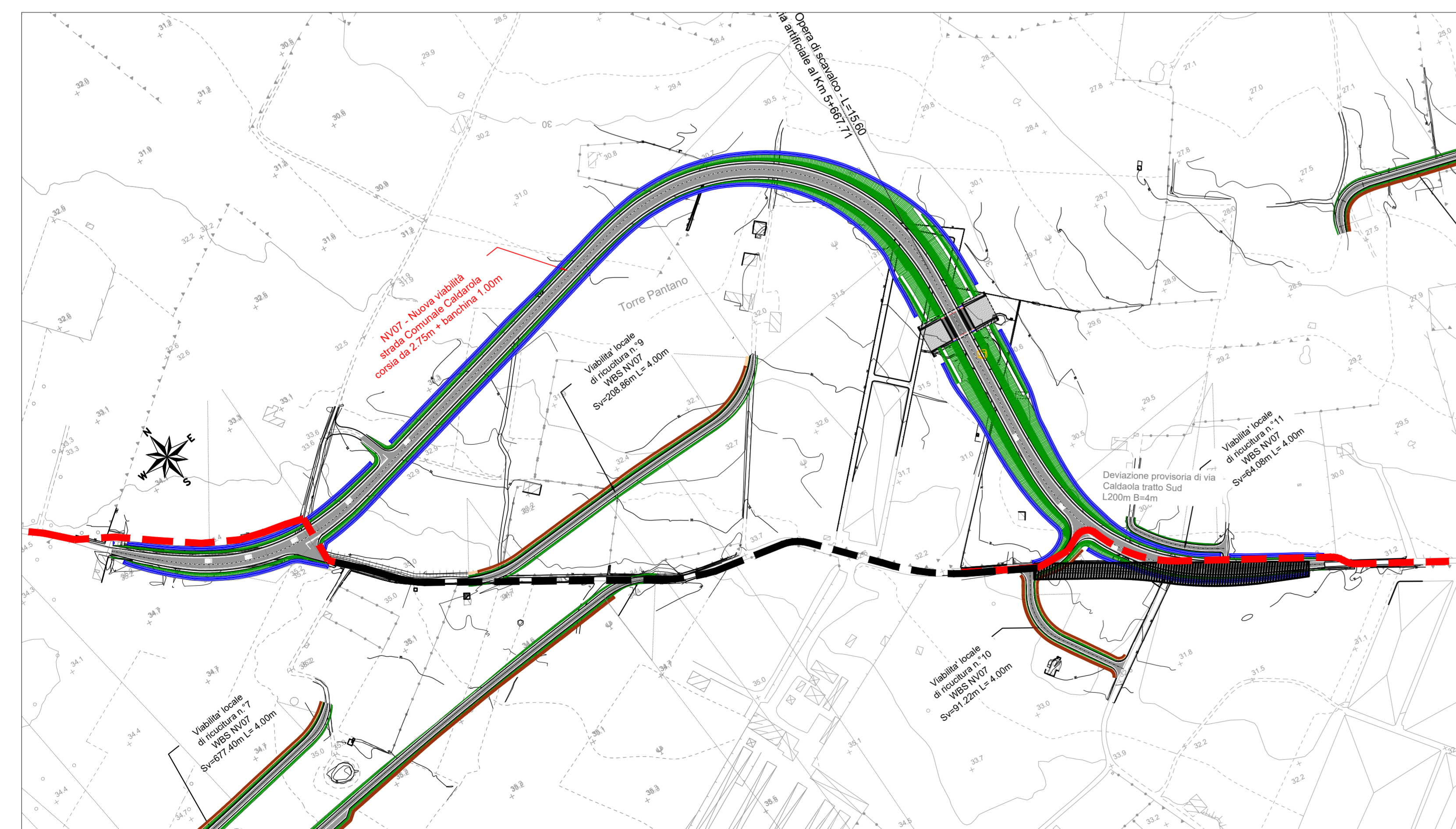
FASE 1



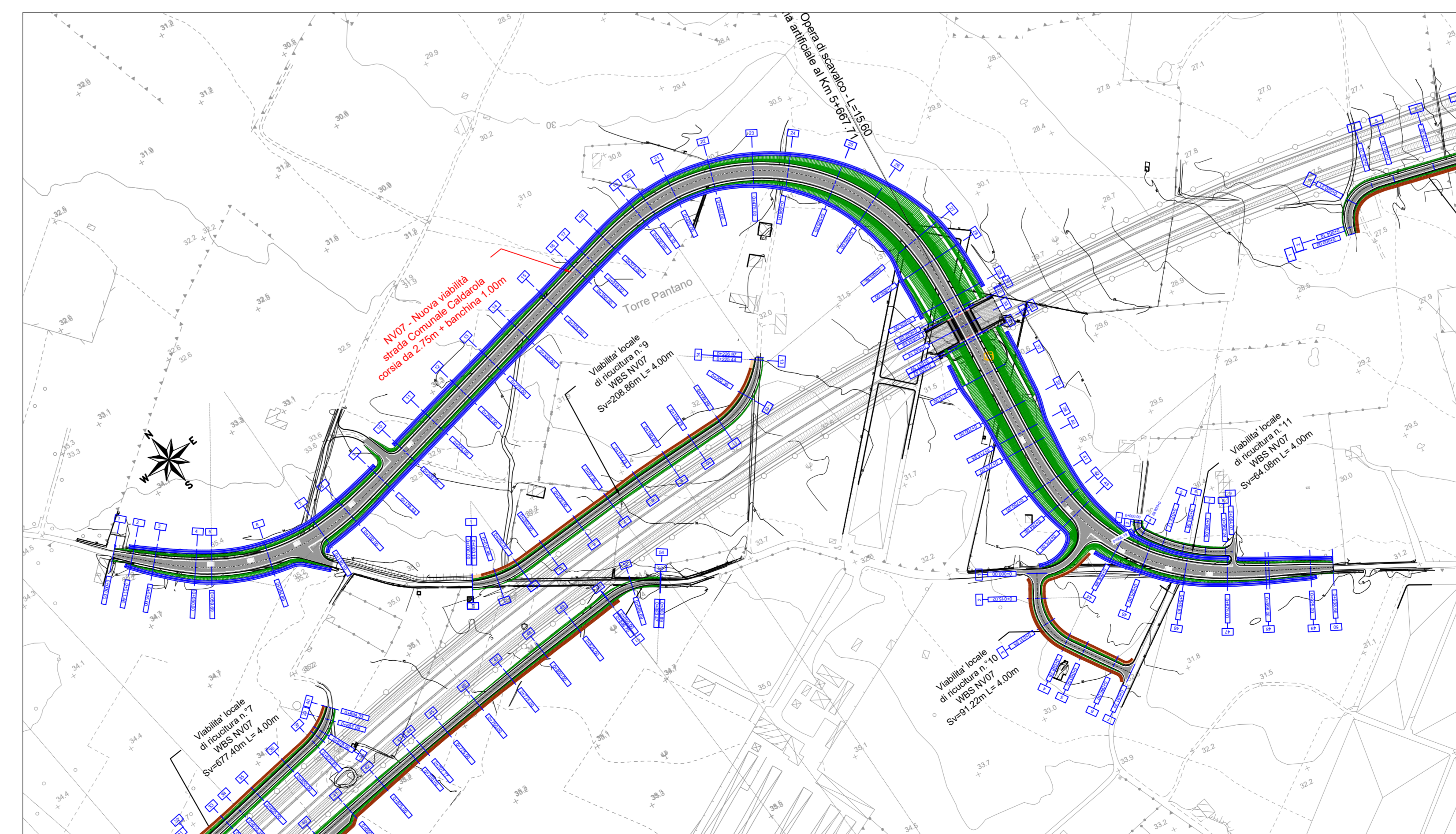
FASE 2



FASE 3



FASE 4



FASE 1: VIA CALDAROLA APERTA
 - Realizzazione delle viabilità di ricucitura 7-8-9-10-11-12
 - Realizzazione della nuova viabilità NV07 e dell' opera di attraversamento della linea ferroviaria di progetto.

FASE 2: VIA CALDAROLA APERTA
 - Realizzazione della viabilità provvisoria di via Caldarola nel tratto di allaccio alla NV07

FASE 3: VIA CALDAROLA APERTA
 - Realizzazione della viabilità provvisoria di via Caldarola nel tratto sud di allaccio alla NV07
 - Deviazione provvisoria di via Caldarola

FASE 4: VIA CALDAROLA APERTA
 - Deviazione dei veicoli in transito su via CALDAROLA sulla nuova viabilità NV07
 - Realizzazione della nuova linea Ferroviaria

Legenda

- Circolazione durante i lavori
- Assi viabilità di ricucitura
- Viabilità esistente
- Area di cantiere

SEGNALETICA TEMPORANEA.
 Preliminarmente all'attuazione delle deviazioni provvisorie sarà cura e onere dell'appaltatore, prevedere l'installazione della segnaletica stradale temporanea orizzontale e verticale, in linea con quanto previsto nel D.Lgs n.285 del 92 e s.m. (art. 21), nel relativo Regolamento di Attuazione D.P.R.16/12/1992 n. 495 (art. 30), nel D.M. del 10/07/2002. Disciplinare tecnico relativo agli schemi segnaletici da adottare per il segnalamento stradale temporaneo e secondo le indicazioni impartite dall'ufficio tecnico competente dell'ente gestore dell'infrastruttura.

COMMITTENTE: **RFI** RETE FERROVIARIA ITALIANA GRUPPO FERROVIE DELLO STATO ITALIANO
 DIREZIONE INVESTIMENTI
 DIREZIONE PROGRAMMI INVESTIMENTI
 DIRETTRICE SUD - PROGETTO ADRIATICA

DIREZIONE LAVORI: **ITALFERR** GRUPPO FERROVIE DELLO STATO ITALIANO

APPALTATORE: **AD AGOSTINO COSTRUZIONI GENERALI**

PROGETTAZIONE: **rpa** MANDATARIO **trasferitalia** **HUB**

PROGETTO ESECUTIVO
LINEA BARI-LECCE - RIASSETTO NODO DI BARI
TRATTA A SUD DI BARI
VARIANTE DI TRACCIATO TRA BARI C.L.E E BARI TORRE A MARE
ELABORATI VIABILITA'
NV07 - Nuova Viabilità Strada comunale Caldarola - km 5+667.71
 Pianimetria fasi esecutive con individuazione della viabilità alternativa

APPALTATORE: **AD AGOSTINO COSTRUZIONI GENERALI** PROGETTAZIONE: **rpa** MANDATARIO **trasferitalia** **HUB** SCALA: 1:1000

COMMISSIONE LOTTO FASE ENTE TIPO DOC. OPERA/DISCIPLINA PROGR. REV.

IA3S	01	E	ZZ	PI6	NV07/00	001	D
------	----	---	----	-----	---------	-----	---

Revit.	Descrizione	Redatto	Data	Verificato	Data	Approvato	Data	Autorizzato	Data
A	Elaborazione	C. De Marco	Mag 2021	C. De Marco	Mag 2021	M. Rastrelli	Mag 2021		
B	Revisione	C. De Marco	06/2021	C. De Marco	09/2021	M. Rastrelli	06/2021		
C	Revisione	C. De Marco	Feb 2022	C. De Marco	Feb 2022	M. Rastrelli	Feb 2022		
D	Revisione	C. De Marco	06/2022	C. De Marco	06/2022	M. Rastrelli	06/2022		

File: IA3S01EZZPNV070001D.DWG n. Elab: