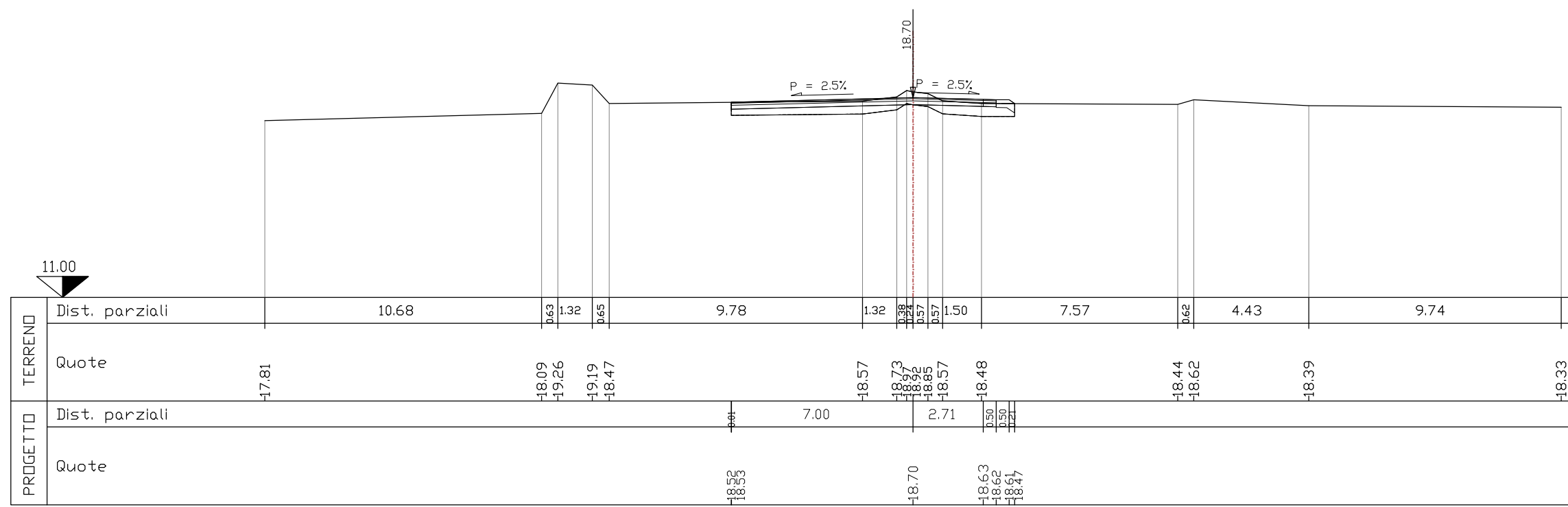


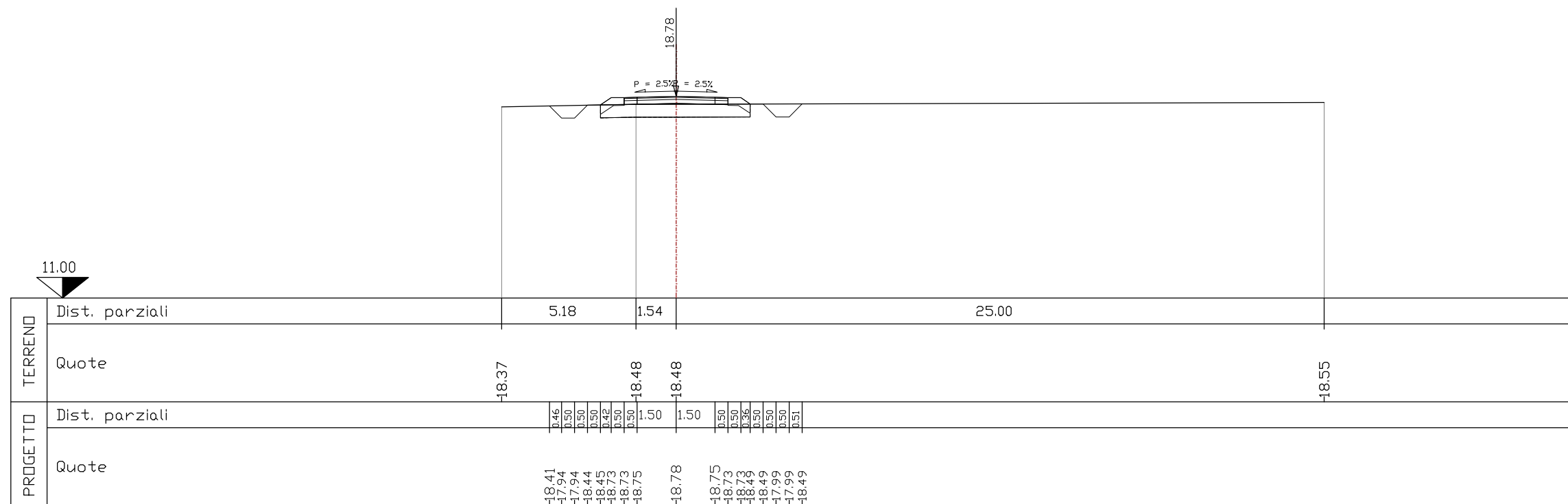
SEZ.NUM.1 PROGR. 0.00
PARZ. 0.00

SEZIONE N. 1	
Piano di posa (m)	11.09
Bonifica (m2)	0.00
Scavo (m2)	0.00
Rilevato (m2)	0.09
Terreno vegetale in sx m2	0.23
Terreno vegetale in dx m2	0.23
Fosso in sinistra (m2)	0.00
Fosso in destra (m2)	0.00
Scotico (m2)	5.47
Pavimentazione (m)	10.21
Pav. usura sp. 0.04 m2	0.41
Pav. binder sp. 0.05 m2	0.51
Pav. fondaz. sp. 0.18 m2	1.84



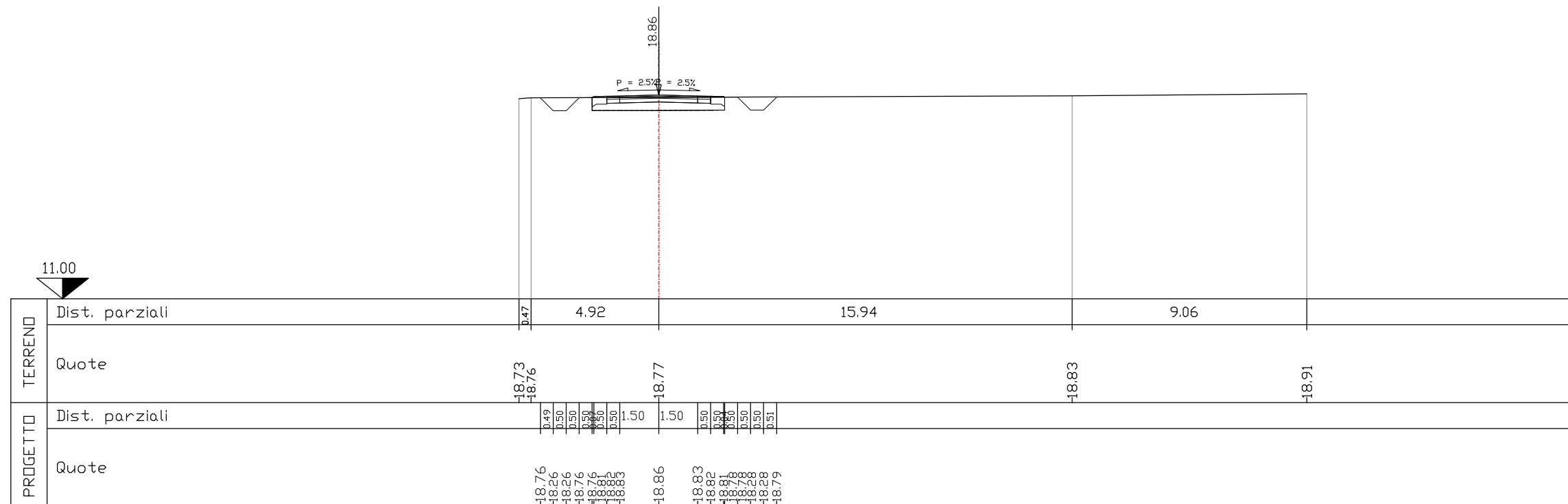
SEZ.NUM.2 PROGR. 25.00
PARZ. 25.00

SEZIONE N. 2	
Piano di posa (m)	5.78
Bonifica (m2)	0.00
Scavo (m2)	0.00
Rilevato (m2)	0.40
Terreno vegetale in sx m2	0.59
Terreno vegetale in dx m2	0.28
Fosso in sinistra (m2)	0.98
Fosso in destra (m2)	0.50
Scotico (m2)	2.89
Pavimentazione (m)	4.00
Pav. usura sp. 0.04 m2	0.16
Pav. binder sp. 0.05 m2	0.20
Pav. fondaz. sp. 0.18 m2	0.72



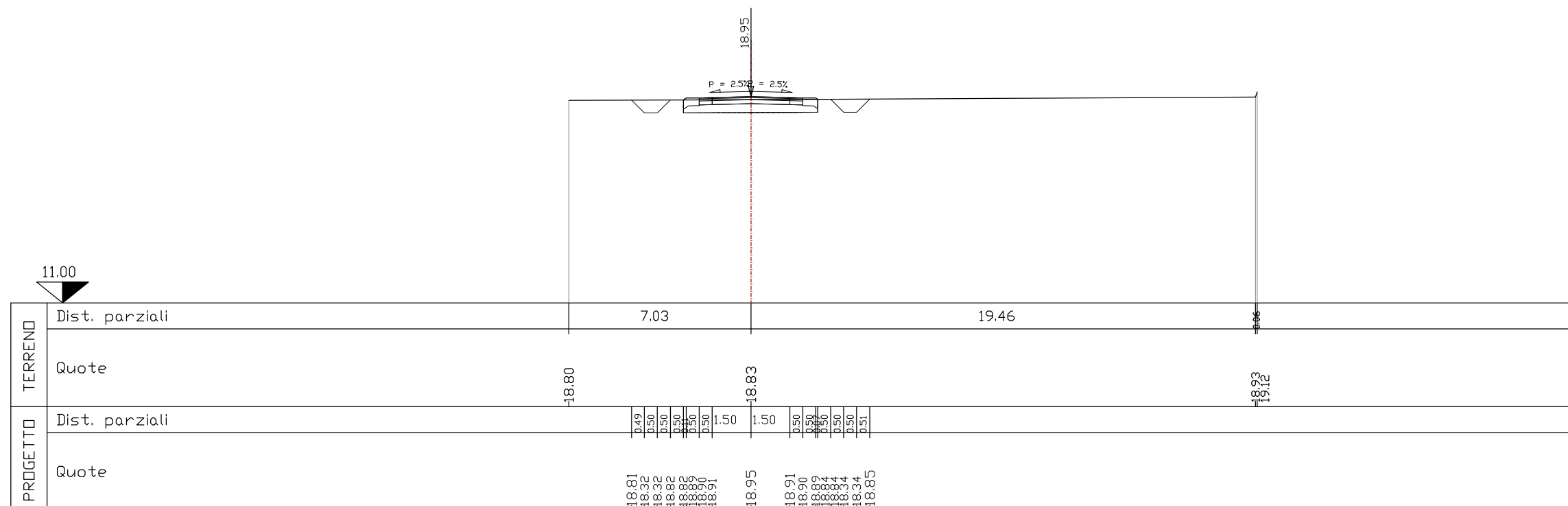
SEZ.NUM.3 PROGR. 50.00
PARZ. 25.00

SEZIONE N. 3	
Piano di posa (m)	5.11
Bonifica (m2)	0.00
Scavo (m2)	0.00
Rilevato (m2)	0.04
Terreno vegetale in sx m2	0.35
Terreno vegetale in dx m2	0.17
Fosso in sinistra (m2)	1.00
Fosso in destra (m2)	0.50
Scotico (m2)	2.56
Pavimentazione (m)	4.00
Pav. usura sp. 0.04 m2	0.16
Pav. binder sp. 0.05 m2	0.20
Pav. fondaz. sp. 0.18 m2	0.72



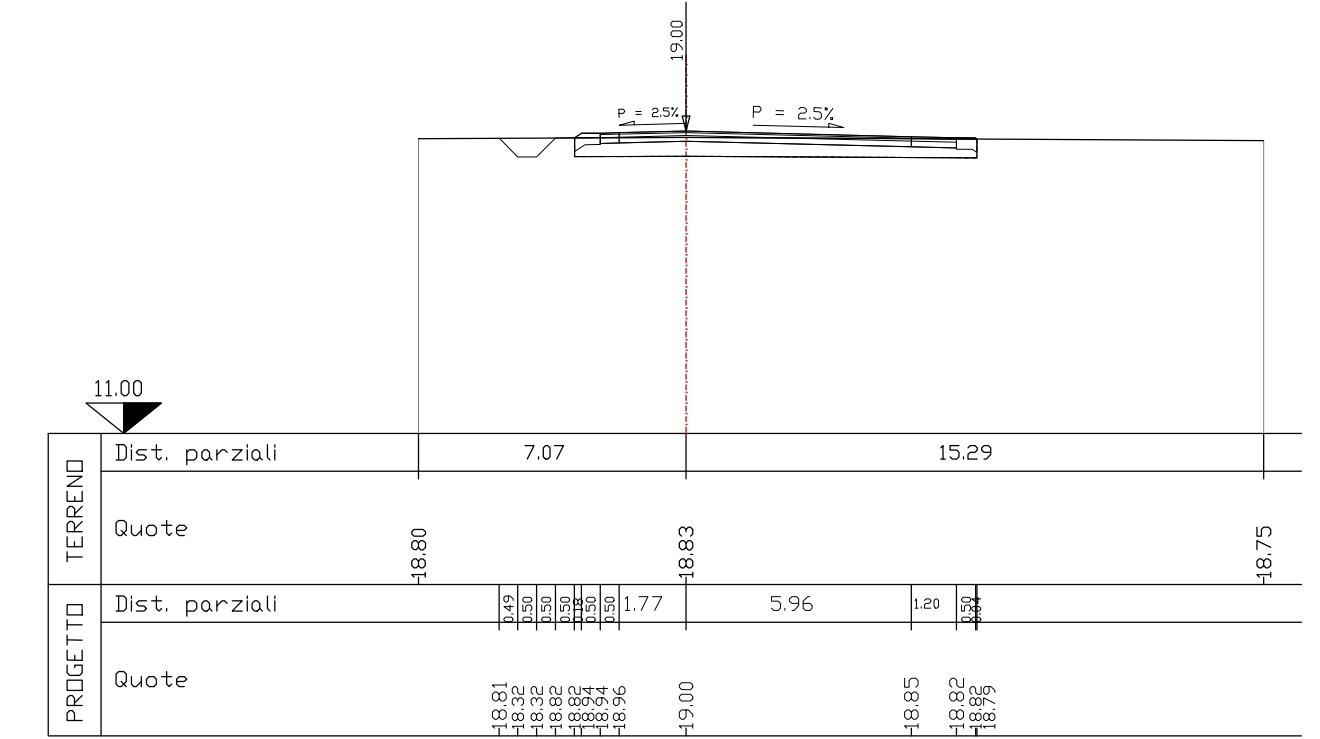
SEZ.NUM.4 PROGR. 75.00
PARZ. 25.00

SEZIONE N. 4	
Piano di posa (m)	5.18
Bonifica (m2)	0.00
Scavo (m2)	0.00
Rilevato (m2)	0.06
Terreno vegetale in sx m2	0.37
Terreno vegetale in dx m2	0.18
Fosso in sinistra (m2)	1.00
Fosso in destra (m2)	0.51
Scotico (m2)	2.60
Pavimentazione (m)	4.00
Pav. usura sp. 0.04 m2	0.16
Pav. binder sp. 0.05 m2	0.20
Pav. fondaz. sp. 0.18 m2	0.72



SEZ.NUM.5 PROGR. 90.79
PARZ. 15.79

SEZIONE N. 5	
Piano di posa (m)	10.65
Bonifica (m2)	0.00
Scavo (m2)	0.00
Rilevato (m2)	0.08
Terreno vegetale in sx m2	0.38
Terreno vegetale in dx m2	0.17
Fosso in sinistra (m2)	0.49
Fosso in destra (m2)	0.00
Scotico (m2)	5.33
Pavimentazione (m)	9.43
Pav. usura sp. 0.04 m2	0.38
Pav. binder sp. 0.05 m2	0.47
Pav. fondaz. sp. 0.18 m2	1.70



COMMITTENTE:

DIREZIONE LAVORI:

APPALTATORE:

PROGETTAZIONE:

MANDATARIA MANDANTE

PROGETTO ESECUTIVO

LINEA BARI-LECCE - RIASSETTO NODO DI BARI
TRATTA A SUD DI BARI
VARIANTE DI TRACCIATO TRA BARI C.LE E BARI TORRE A MARE

ELABORATI VIABILITÀ
NV08 - Nuova viabilità Strada Vecchia della Marina Km 6+784,30
Sezioni trasversali - Ricicatura 18

APPALTATORE DIRETTORE TECNICO Ing. MARCO RASIMELLI	PROGETTAZIONE DIRETTORE DELLA PROGETTAZIONE Ing. MARCO RASIMELLI	SCALA: 1:200
--	--	-----------------

COMMESSA LOTTO FASE ENTE TIPO DOC. OPERA/DISCIPLINA PROGR. REV.

IA3S 01 E ZZ W9 NV08000 013 D

Revis.	Descrizione	Redatto	Data	Verificato	Data	Approvato	Data	Autorizzato Data
A	Emissione	G. De Martino	Mag. 2021	G. Di Marco	Mag. 2021	M. Rasimelli	Mag. 2021	A. Renzo Giu. 2022
B	Revisione in risposta a RDV: IA3S-RV-000000103	G. De Martino	Ott. 2021	G. Di Marco	Ott. 2021	M. Rasimelli	Ott. 2021	
C	Revisione in risposta a RDV: IA3S-RV-0000000235	G. De Martino	Feb. 2022	G. Di Marco	Feb. 2022	M. Rasimelli	Feb. 2022	
D	Revisione in risposta a RDV: IA3S-RV-0000000419	G. De Martino	Giu. 2022	G. Di Marco	Giu. 2022	M. Rasimelli	Giu. 2022	

File: IA3S01EZZW9NV0800013D.DWG n. Elab.: