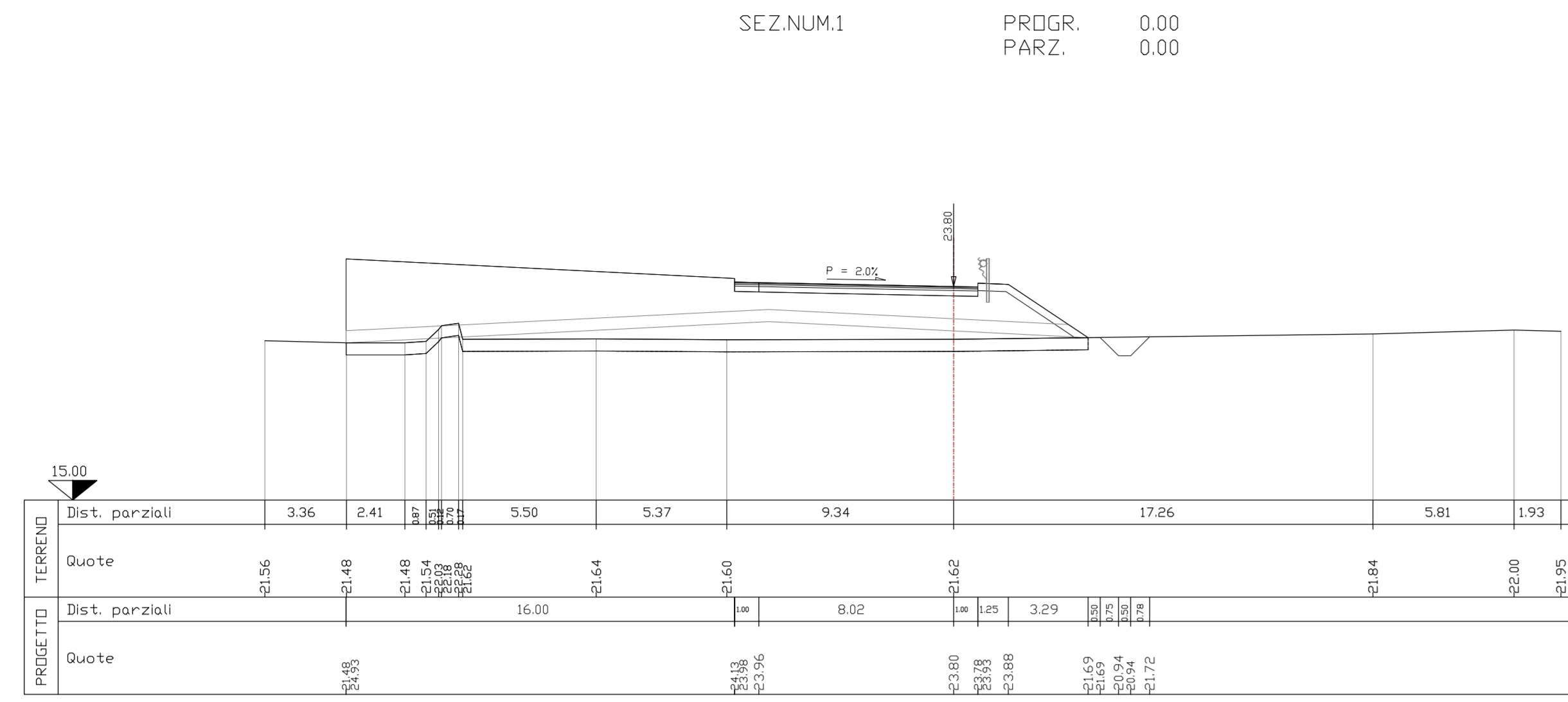
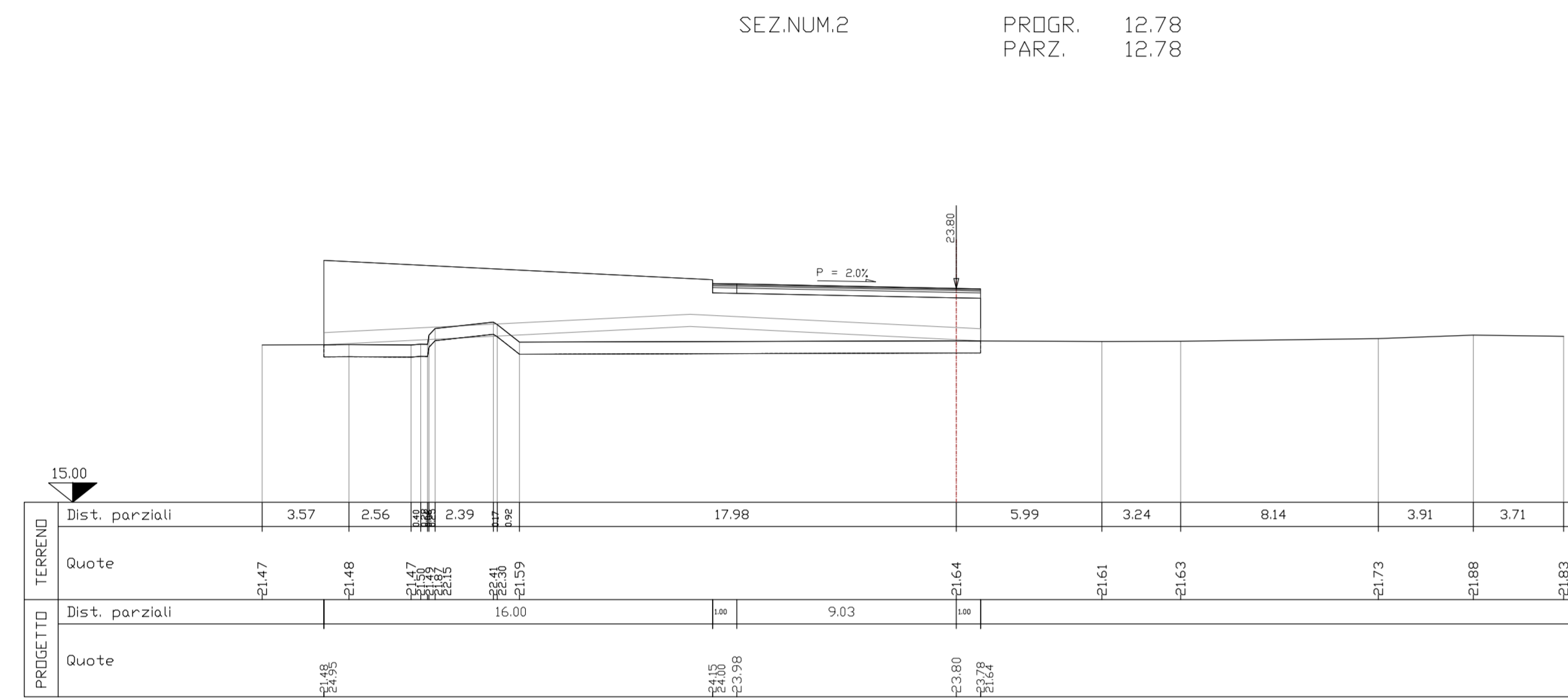


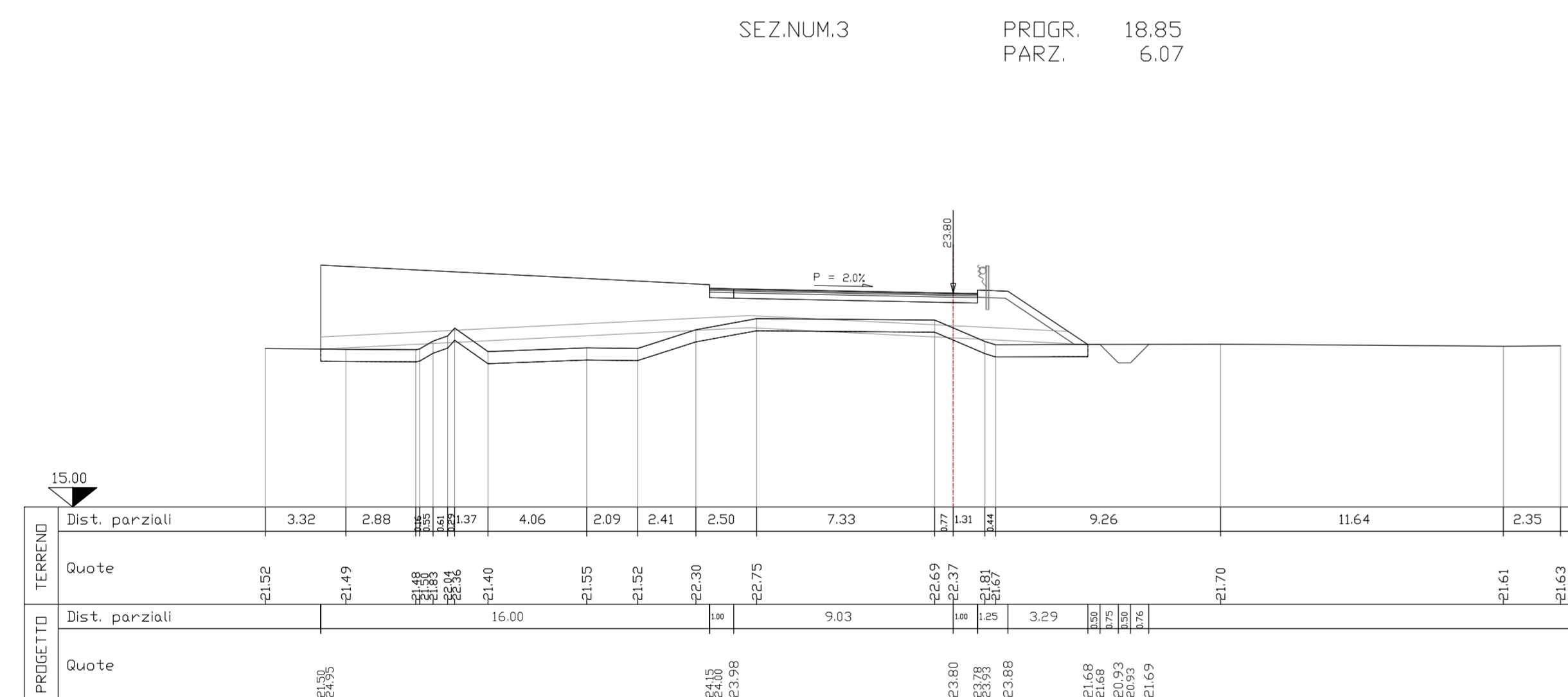
SEZIONE N. 1	
Piano di posa	n 31.64
Bonifica	m2 0.00
Scavo	m2 0.00
Geotessile	n 33.11
Anticappillare	m2 14.96
Rilevato	m2 71.62
Terreno vegetale SX	m2 0.00
Terreno vegetale DX	m2 0.00
Inerbimento SX	n 0.00
Inerbimento DX	n 0.00
Fosso SX	m2 0.00
Fosso DX	m2 0.97
Scotico - Rilevato	m2 15.16
Pavimentazione	n 10.02
Pav. usura sp. 0.04	m2 0.40
Pav. binder sp. 0.05	m2 0.50
Pav. base sp. 0.08	m2 0.80
Pav. fondaz. sp. 0.22	m2 2.20



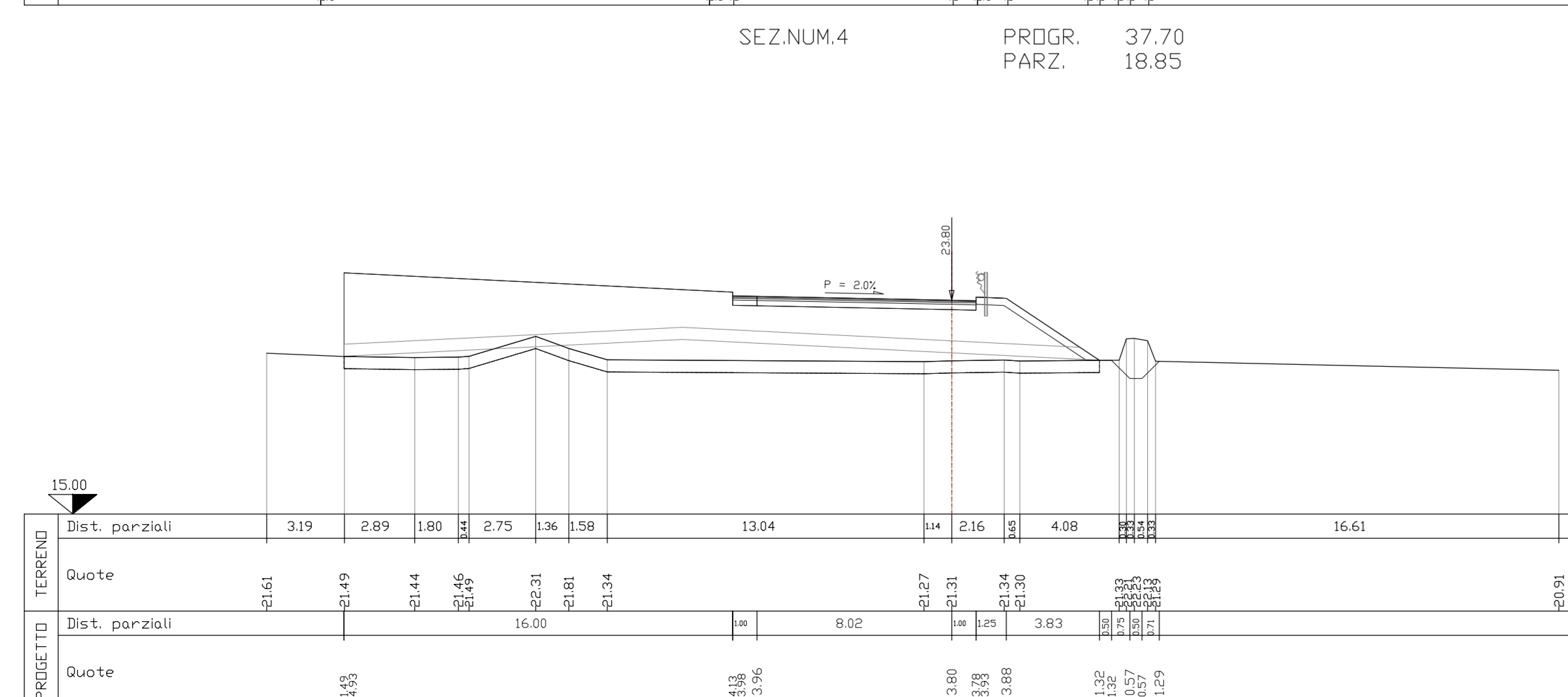
SEZIONE N. 2	
Piano di posa	n 27.77
Bonifica	m2 0.00
Scavo	m2 0.00
Geotessile	n 29.77
Anticappillare	m2 13.07
Rilevato	m2 62.28
Terreno vegetale SX	m2 0.00
Terreno vegetale DX	m2 0.00
Inerbimento SX	n 0.00
Inerbimento DX	n 0.00
Fosso SX	m2 0.00
Fosso DX	m2 0.00
Scotico - Rilevato	m2 13.52
Pavimentazione	n 11.04
Pav. usura sp. 0.04	m2 0.44
Pav. binder sp. 0.05	m2 0.55
Pav. base sp. 0.08	m2 0.88
Pav. fondaz. sp. 0.22	m2 2.43



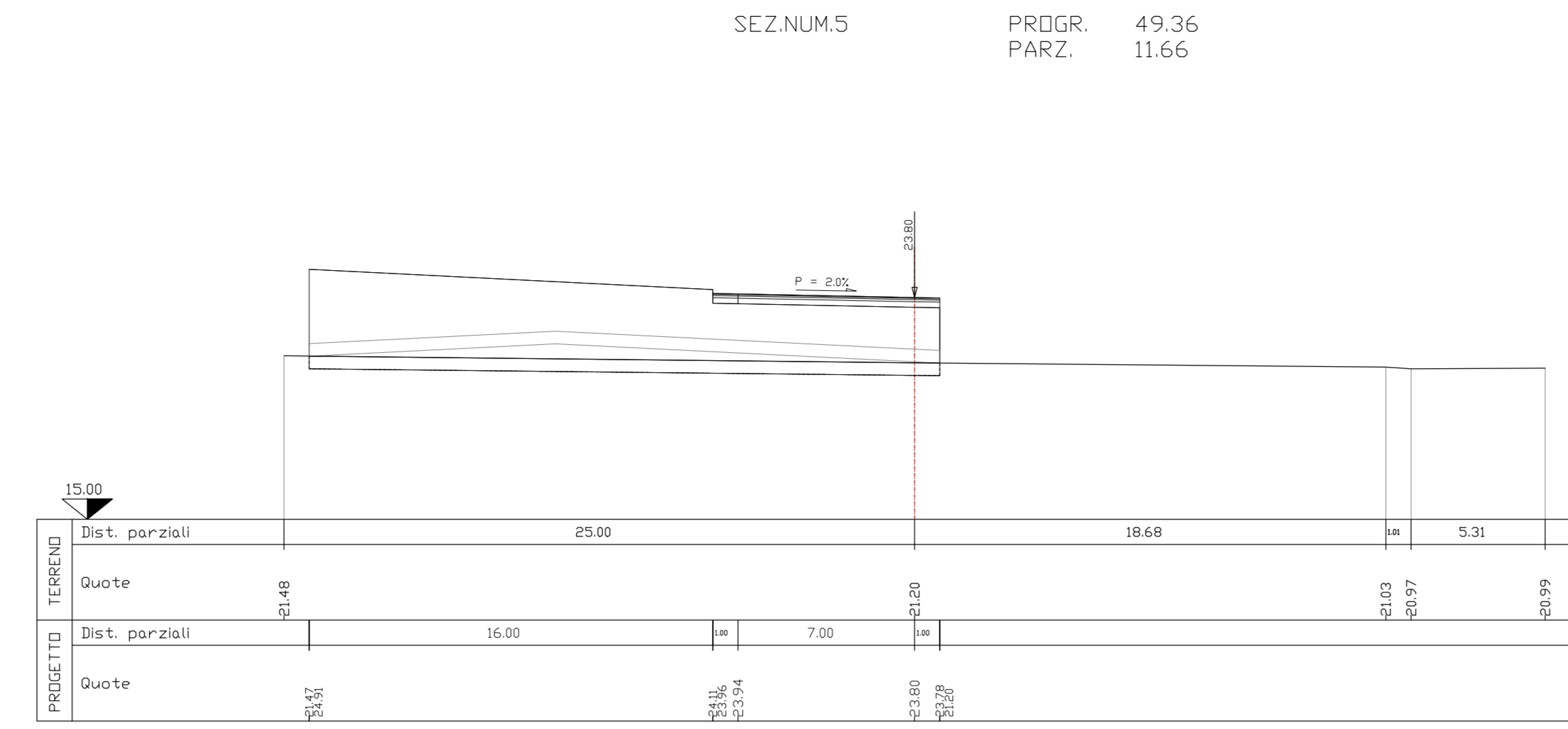
SEZIONE N. 3	
Piano di posa	n 32.25
Bonifica	m2 0.00
Scavo	m2 0.00
Geotessile	n 34.25
Anticappillare	m2 15.42
Rilevato	m2 57.58
Terreno vegetale SX	m2 0.00
Terreno vegetale DX	m2 1.47
Inerbimento SX	n 0.00
Inerbimento DX	n 0.00
Fosso SX	m2 0.00
Fosso DX	m2 0.94
Scotico - Rilevato	m2 15.66
Pavimentazione	n 11.04
Pav. usura sp. 0.04	m2 0.44
Pav. binder sp. 0.05	m2 0.55
Pav. base sp. 0.08	m2 0.88
Pav. fondaz. sp. 0.22	m2 2.43



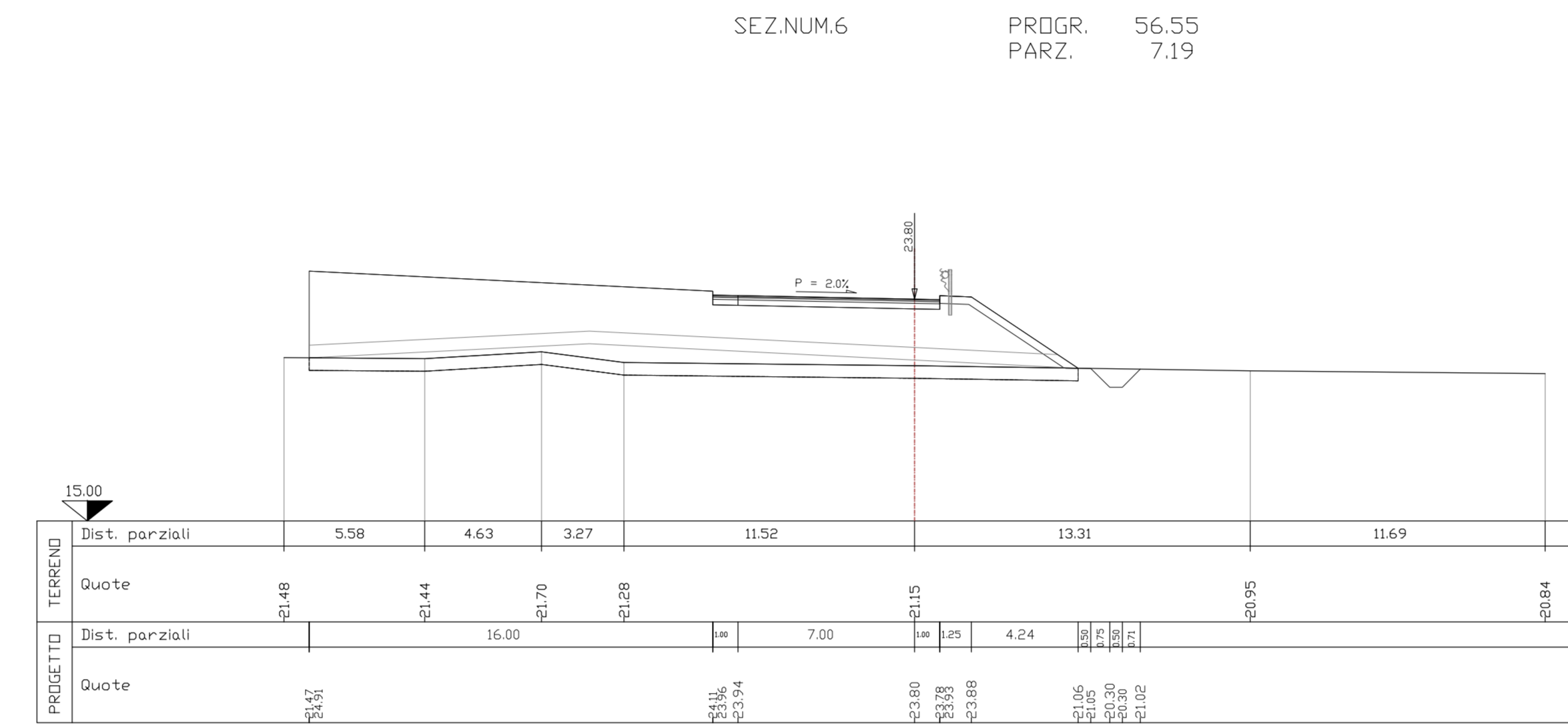
SEZIONE N. 4	
Piano di posa	n 31.38
Bonifica	m2 0.00
Scavo	m2 0.00
Geotessile	n 33.14
Anticappillare	m2 14.93
Rilevato	m2 73.73
Terreno vegetale SX	m2 0.00
Terreno vegetale DX	m2 1.58
Inerbimento SX	n 0.00
Inerbimento DX	n 0.00
Fosso SX	m2 0.00
Fosso DX	m2 1.96
Scotico - Rilevato	m2 15.43
Pavimentazione	n 10.02
Pav. usura sp. 0.04	m2 0.40
Pav. binder sp. 0.05	m2 0.50
Pav. base sp. 0.08	m2 0.80
Pav. fondaz. sp. 0.22	m2 2.20



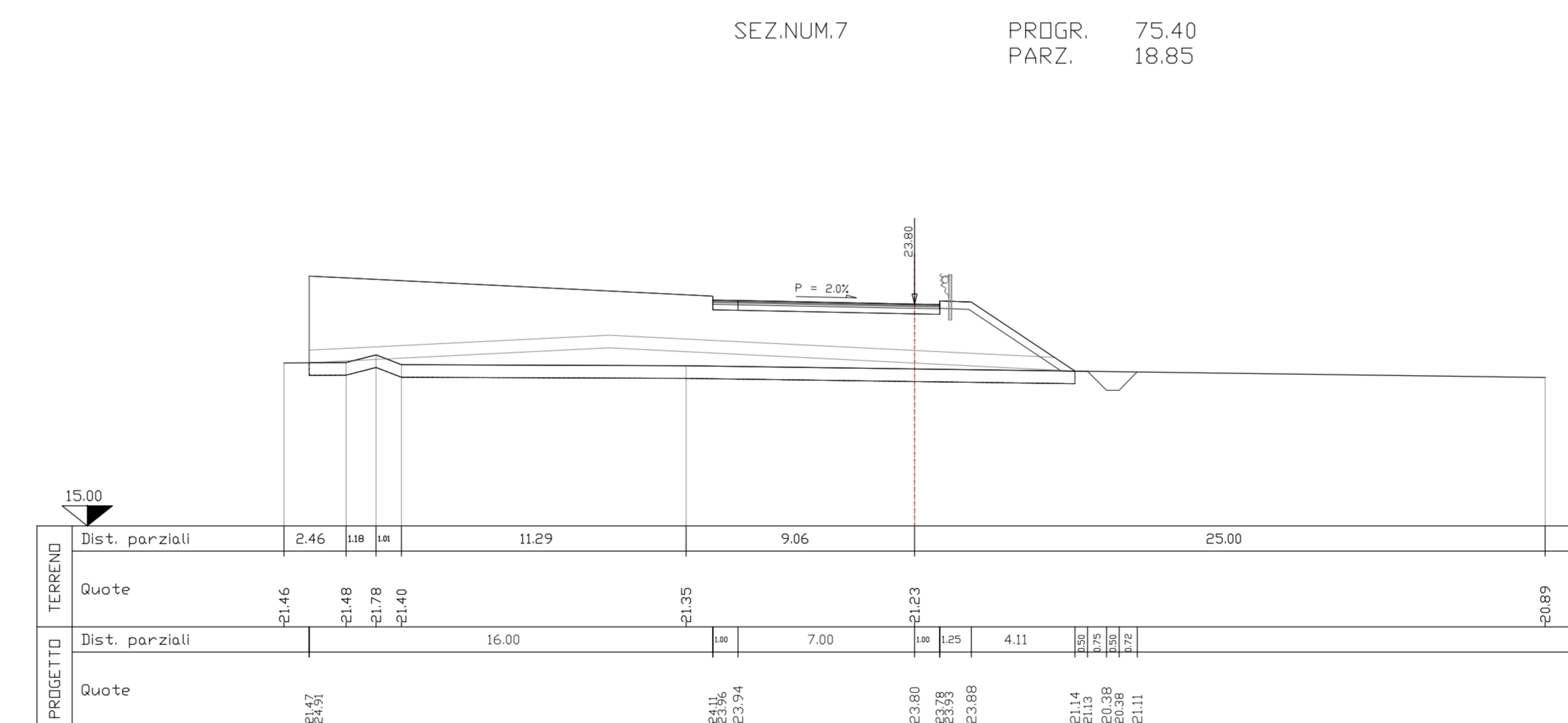
SEZIONE N. 5	
Piano di posa	n 25.00
Bonifica	m2 0.00
Scavo	m2 0.00
Geotessile	n 27.00
Anticappillare	m2 12.50
Rilevato	m2 70.17
Terreno vegetale SX	m2 0.00
Terreno vegetale DX	m2 0.00
Inerbimento SX	n 0.00
Inerbimento DX	n 0.00
Fosso SX	m2 0.00
Fosso DX	m2 0.00
Scotico - Rilevato	m2 12.50
Pavimentazione	n 9.00
Pav. usura sp. 0.04	m2 0.36
Pav. binder sp. 0.05	m2 0.45
Pav. base sp. 0.08	m2 0.72
Pav. fondaz. sp. 0.22	m2 1.98



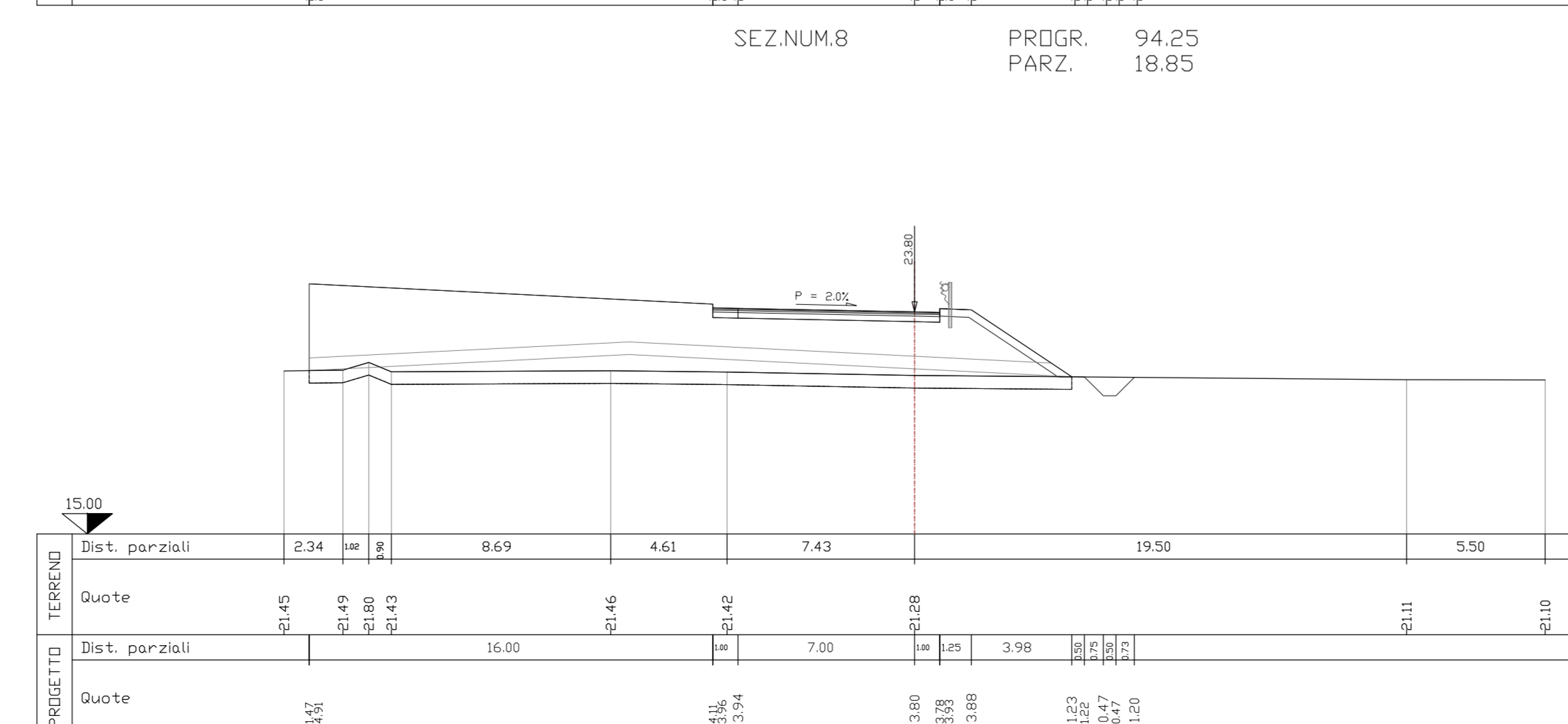
SEZIONE N. 6	
Piano di posa	n 30.52
Bonifica	m2 0.00
Scavo	m2 0.00
Geotessile	n 32.31
Anticappillare	m2 14.94
Rilevato	m2 78.79
Terreno vegetale SX	m2 0.00
Terreno vegetale DX	m2 1.81
Inerbimento SX	n 0.00
Inerbimento DX	n 0.00
Fosso SX	m2 0.00
Fosso DX	m2 0.91
Scotico - Rilevato	m2 15.25
Pavimentazione	n 9.00
Pav. usura sp. 0.04	m2 0.36
Pav. binder sp. 0.05	m2 0.45
Pav. base sp. 0.08	m2 0.72
Pav. fondaz. sp. 0.22	m2 1.98



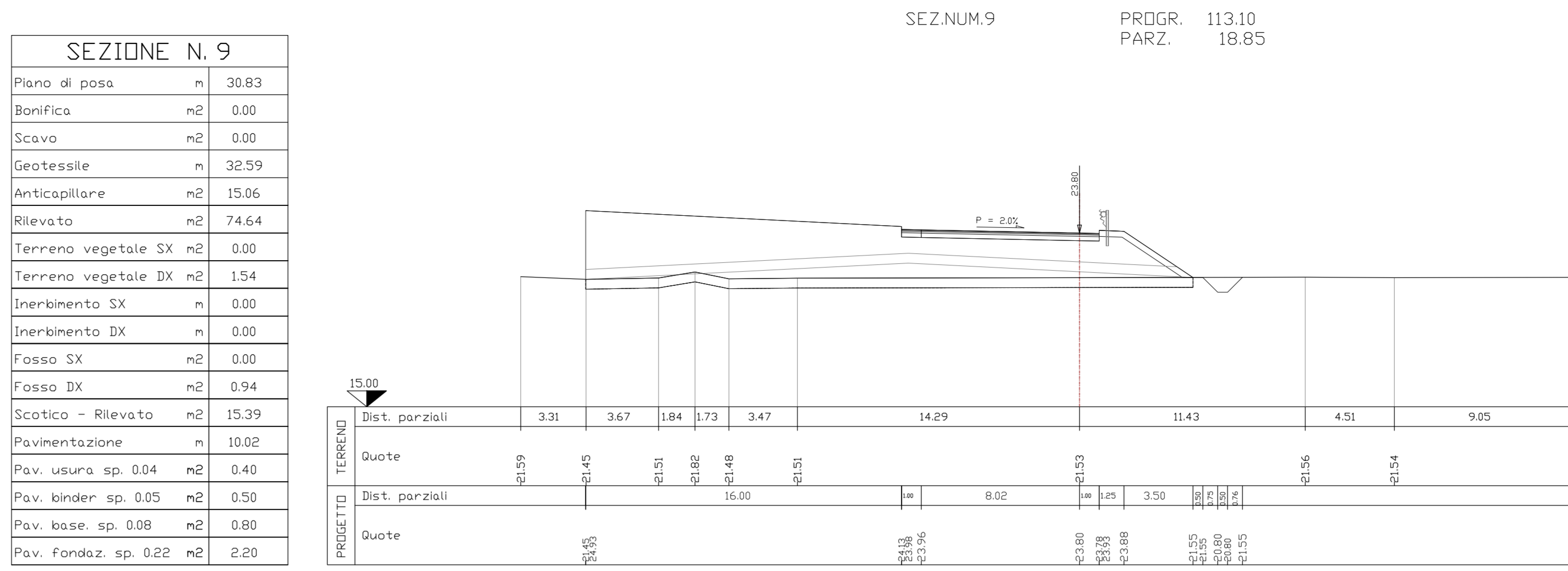
SEZIONE N. 7	
Piano di posa	n 30.47
Bonifica	m2 0.00
Scavo	m2 0.00
Geotessile	n 32.25
Anticappillare	m2 14.75
Rilevato	m2 78.29
Terreno vegetale SX	m2 0.00
Terreno vegetale DX	m2 1.76
Inerbimento SX	n 0.00
Inerbimento DX	n 0.00
Fosso SX	m2 0.00
Fosso DX	m2 0.91
Scotico - Rilevato	m2 15.18
Pavimentazione	n 9.00
Pav. usura sp. 0.04	m2 0.36
Pav. binder sp. 0.05	m2 0.45
Pav. base sp. 0.08	m2 0.72
Pav. fondaz. sp. 0.22	m2 1.98



SEZIONE N. 8	
Piano di posa	n 30.35
Bonifica	m2 0.00
Scavo	m2 0.00
Geotessile	n 32.14
Anticappillare	m2 14.67
Rilevato	m2 76.37
Terreno vegetale SX	m2 0.00
Terreno vegetale DX	m2 1.71
Inerbimento SX	n 0.00
Inerbimento DX	n 0.00
Fosso SX	m2 0.00
Fosso DX	m2 0.92
Scotico - Rilevato	m2 15.12
Pavimentazione	n 9.00
Pav. usura sp. 0.04	m2 0.36
Pav. binder sp. 0.05	m2 0.45
Pav. base sp. 0.08	m2 0.72
Pav. fondaz. sp. 0.22	m2 1.98



SEZIONE N. 9	
Piano di posa	n 30.83
Bonifica	m2 0.00
Scavo	m2 0.00
Geotessile	n 32.59
Anticappillare	m2 15.06
Rilevato	m2 74.64
Terreno vegetale SX	m2 0.00
Terreno vegetale DX	m2 1.54
Inerbimento SX	n 0.00
Inerbimento DX	n 0.00
Fosso SX	m2 0.00
Fosso DX	m2 0.94
Scotico - Rilevato	m2 15.29
Pavimentazione	n 10.02
Pav. usura sp. 0.04	m2 0.40
Pav. binder sp. 0.05	m2 0.50
Pav. base sp. 0.08	m2 0.80
Pav. fondaz. sp. 0.22	m2 2.20



SEZIONE N. 10	
Piano di posa	n 25.43
Bonifica	m2 0.00
Scavo	m2 0.00
Geotessile	n 27.43
Anticappillare	m2 14.67
Rilevato	m2 58.02
Terreno vegetale SX	m2 0.00
Terreno vegetale DX	m2 0.00
Inerbimento SX	n 0.00
Inerbimento DX	n 0.00
Fosso SX	m2 0.00
Fosso DX	m2 0.00
Scotico - Rilevato	m2 12.50
Pavimentazione	n 9.00
Pav. usura sp. 0.04	m2 0.36
Pav. binder sp. 0.05	m2 0.45
Pav. base sp. 0.08	m2 0.72
Pav. fondaz. sp. 0.22	m2 1.98

SEZIONE N. 11	
Piano di posa	n 29.61
Bonifica	m2 0.00
Scavo	m2 0.00
Geotessile	n 31.41
Anticappillare	m2 14.19
Rilevato	m2 63.72
Terreno vegetale SX	m2 0.00
Terreno vegetale DX	m2 1.31
Inerbimento SX	n 0.00
Inerbimento DX	n 0.00
Fosso SX	m2 0.00
Fosso DX	m2 1.00
Scotico - Rilevato	m2 14.55
Pavimentazione	n 9.00
Pav. usura sp. 0.04	m2 0.36
Pav. binder sp. 0.05	m2 0.45
Pav. base sp. 0.08	m2 0.72
Pav. fondaz. sp. 0.22	m2 1.98

SEZIONE N. 12	
Piano di posa	n 31.34
Bonifica	m2 0.00
Scavo	m2 0.00
Geotessile	n 33.11
Anticappillare	m2 14.96
Rilevato	m2 71.62
Terreno vegetale SX	m2 0.00
Terreno vegetale DX	m2 1.38
Inerbimento SX	n 0.00
Inerbimento DX	n 0.00
Fosso SX	m2 0.00
Fosso DX	m2 0.98
Scotico - Rilevato	m2 15.28
Pavimentazione	n 10.02
Pav. usura sp. 0.04	m2 0.40
Pav. binder sp. 0.05	m2 0.50
Pav. base sp. 0.08	m2 0.80
Pav. fondaz. sp. 0.22	m2 2.20

SEZIONE N. 9	
Piano di posa	n 30.83
Bonifica	m2 0.00
Scavo	m2 0.00
Geotessile	n 32.59
Anticappillare	m2 15.06
Rilevato	m2 74.64
Terreno vegetale SX	m2 0.00
Terreno vegetale DX	m2 1.54
Inerbimento SX	n 0.00
Inerbimento DX	n 0.00
Fosso SX	m2 0.00
Fosso DX	m2 0.94
Scotico - Rilevato	m2 15.29
Pavimentazione	n 10.02
Pav. usura sp. 0.04	m2 0.40
Pav. binder sp. 0.05	m2 0.50
Pav. base sp. 0.08	m2 0.80
Pav. fondaz. sp. 0.22	m2 2.20



SEZIONE N. 10	
Piano di posa	n 25.43
Bonifica	m2 0.00
Scavo	m2 0.00
Geotessile	n 27.43
Anticappillare	m2 14.67
Rilevato	m2 58.02
Terreno vegetale SX	m2 0.00
Terreno vegetale DX	m2 0.00
Inerbimento SX	n 0.00
Inerbimento DX	n 0.00
Fosso SX	m2 0.00
Fosso DX	m2 0.00
Scotico - Rilevato	m2 12.50
Pavimentazione	n 9.00
Pav. usura sp. 0.04	m2 0.36
Pav. binder sp. 0.05	m2 0.45
Pav. base sp. 0.08	m2 0.72
Pav. fondaz. sp. 0.22	m2 1.98



SEZIONE N. 11	
Piano di posa	n 29.61
Bonifica	m2 0.00
Scavo	m2 0.00
Geotessile	n 31.41
Anticappillare	m2 14.19
Rilevato	m2 63.72
Terreno vegetale SX	m2 0.00
Terreno vegetale DX	m2 1.31
Inerbimento SX	n 0.00
Inerbimento DX	n 0.00
Fosso SX	m2 0.00
Fosso DX	m2 1.00
Scotico - Rilevato	m2 14.55
Pavimentazione	n 9.00
Pav. usura sp. 0.04	m2 0.36
Pav. binder sp. 0.05	m2 0.45
Pav. base sp. 0.08	m2 0.72
Pav. fondaz. sp. 0.22	m2 1.98

SEZIONE N. 12	
Piano di posa	n 31.34
Bonifica	m2 0.00
Scavo	m2 0.00
Geotessile	n 33.11
Anticappillare	m2 14.96
Rilevato	m2 71.62
Terreno vegetale SX	m2 0.00
Terreno vegetale DX	m2 1.38
Inerbimento SX	n 0.00
Inerbimento DX	n 0.00
Fosso SX	m2 0.00
Fosso DX	m2 0.98
Scotico - Rilevato	m2 15.28
Pavimentazione	n 10.02
Pav. usura sp. 0.04	m2 0.40
Pav. binder sp. 0.05	m2 0.50
Pav. base sp. 0.08	m2 0.80
Pav. fondaz. sp. 0.22	m2 2.20

COMMITTENTE: **RFI RETE FERROVIARIA ITALIANA GRUPPO FERROVIE DELLO STATO ITALIANE**
 DIREZIONE INVESTIMENTI
 DIREZIONE PROGRAMMI INVESTIMENTI
 DIRETTRICE SUD - PROGETTO ADRIATICA

DIREZIONE LAVORI: **ITALFERR**
 GRUPPO FERROVIE DELLO STATO ITALIANE

APPALTATORE: **AD AGOSTINO COSTRUZIONI** **GENOVA**

PROGETTAZIONE: **pa** **pa** **pa** **HUB**

PROGETTO ESECUTIVO

LINEA BARI-LECCE - RIASSETTO NODO DI BARI
TRATTA A SUD DI BARI
VARIANTE DI TRACCIATO TRA BARI C.LE E BARI TORRE A MARE

ELABORATI VIBILITA'
 NV08 - Nuova viabilità Strada Vecchia della Marina Km 6+784,30
 Sezioni trasversali - Rotatoria NV8/NV9

APPALTATORE	PROGETTAZIONE	SCALA:
AD AGOSTINO COSTRUZIONI	DIRETTORE DELLA PROGETTAZIONE ING. MARCO ROSELLI	1:200

COMMESSA	LOTTO	FASE	ENTE	TIPO DOC.	OPERADISCIPLINA	PROGR.	REV.
IA3S	01	E	ZZ	W9	NV0800	014	D

Revit.	Descrizione	Redatto	Data	Verificato	Data	Approvato	Data	Autorizzato	Data
A	Emesso	G. Di Martino	May 2021	G. Di Martino	May 2021	M. Roselli	May 2021	A. Pizzini	May 2021
B	Revisione in risposta a Revit	G. Di Martino	May 2021	G. Di Martino	May 2021	M. Roselli	May 2021	A. Pizzini	May 2021
C	Revisione in risposta a Revit	G. Di Martino	Feb. 2022	G. Di Martino	Feb. 2022	M. Roselli	Feb. 2022	A. Pizzini	Feb. 2022
D	Revisione in risposta a Revit	G. Di Martino	Giul. 2022	G. Di Martino	Giul. 2022	M. Roselli	Giul. 2022	A. Pizzini	Giul. 2022

File: IA3S01EZZW9NV0800014D.DWG n. Elab.: