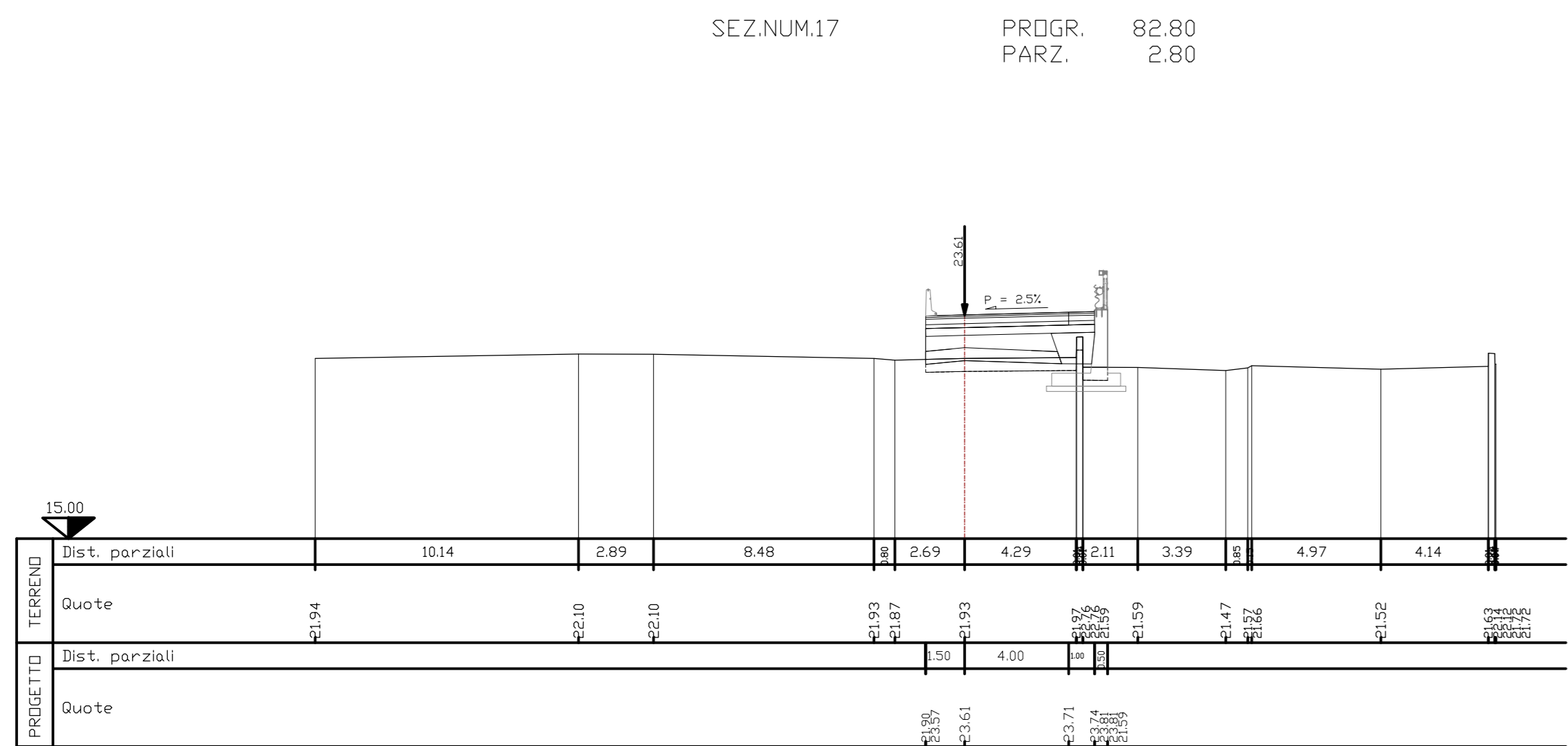
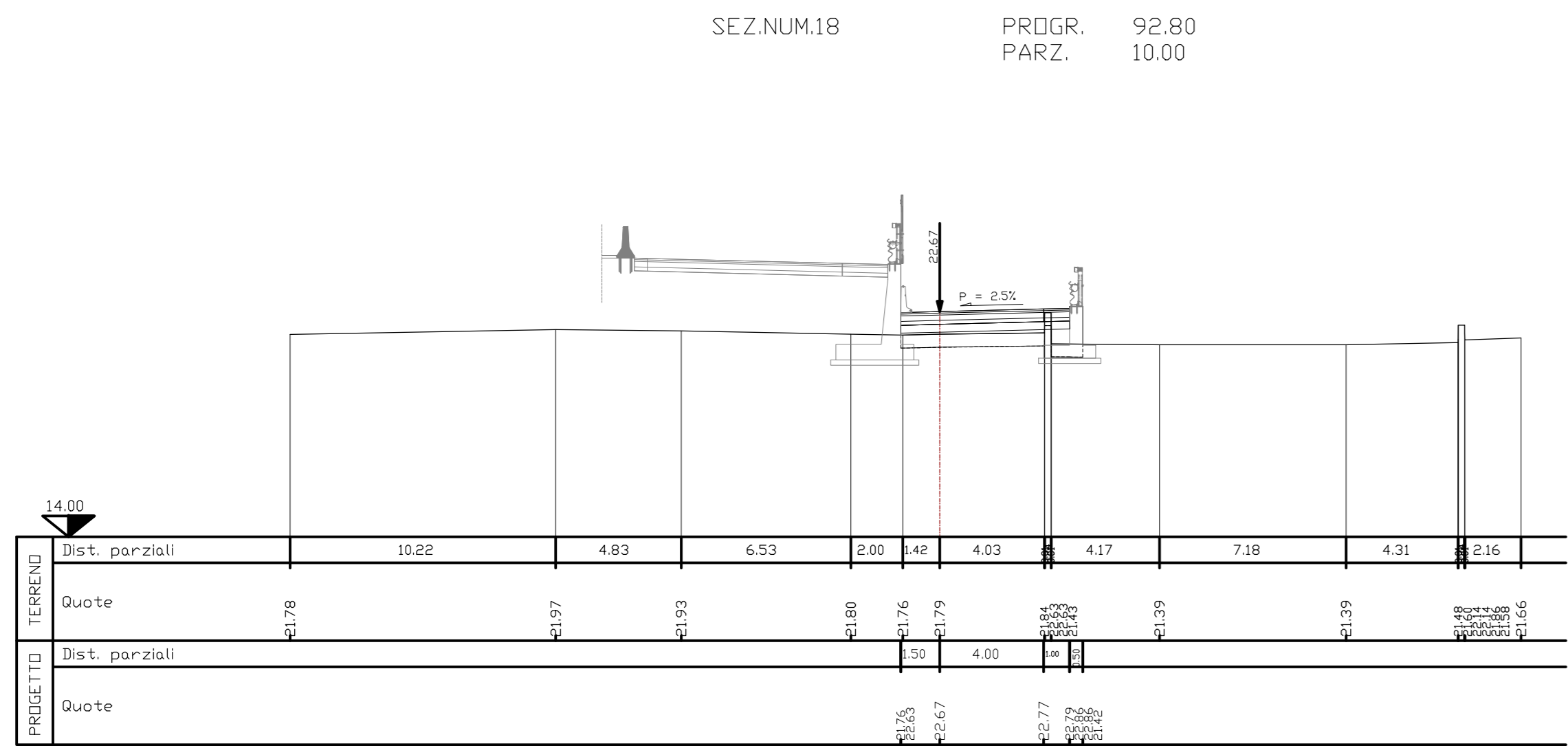


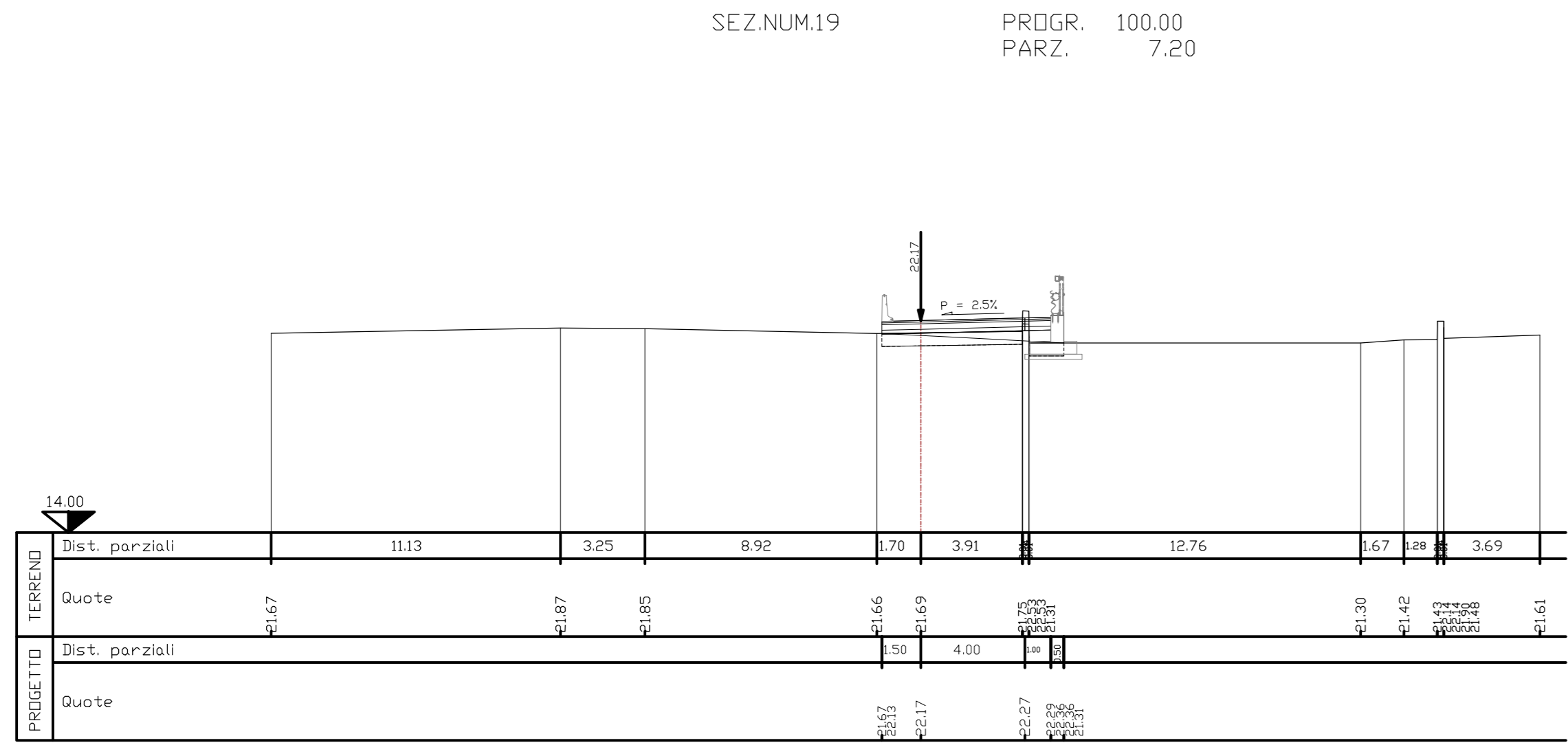
SEZIONE N. 17	
Piano di posa	n 8.39
Bonifica	m2 0.00
Scavo	m2 0.00
Geotessile	n 8.25
Anticappillare	m2 2.51
Rilevato	m2 9.00
Terreno vegetale SX	m2 0.00
Terreno vegetale DX	m2 0.00
Inerbimento SX	n 9.00
Inerbimento DX	n 9.00
Fosso SX	m2 0.00
Fosso DX	m2 0.00
Scotico - Rilevato	m2 6.99
Supercompattato	m2 1.94
Pavimentazione	n 6.50
Pav. usura sp. 0.06	m2 0.39
Pav. binder sp. 0.07	m2 0.45
Pav. base sp. 0.21	m2 1.36
Pav. fondaz. sp. 0.15	m2 0.97



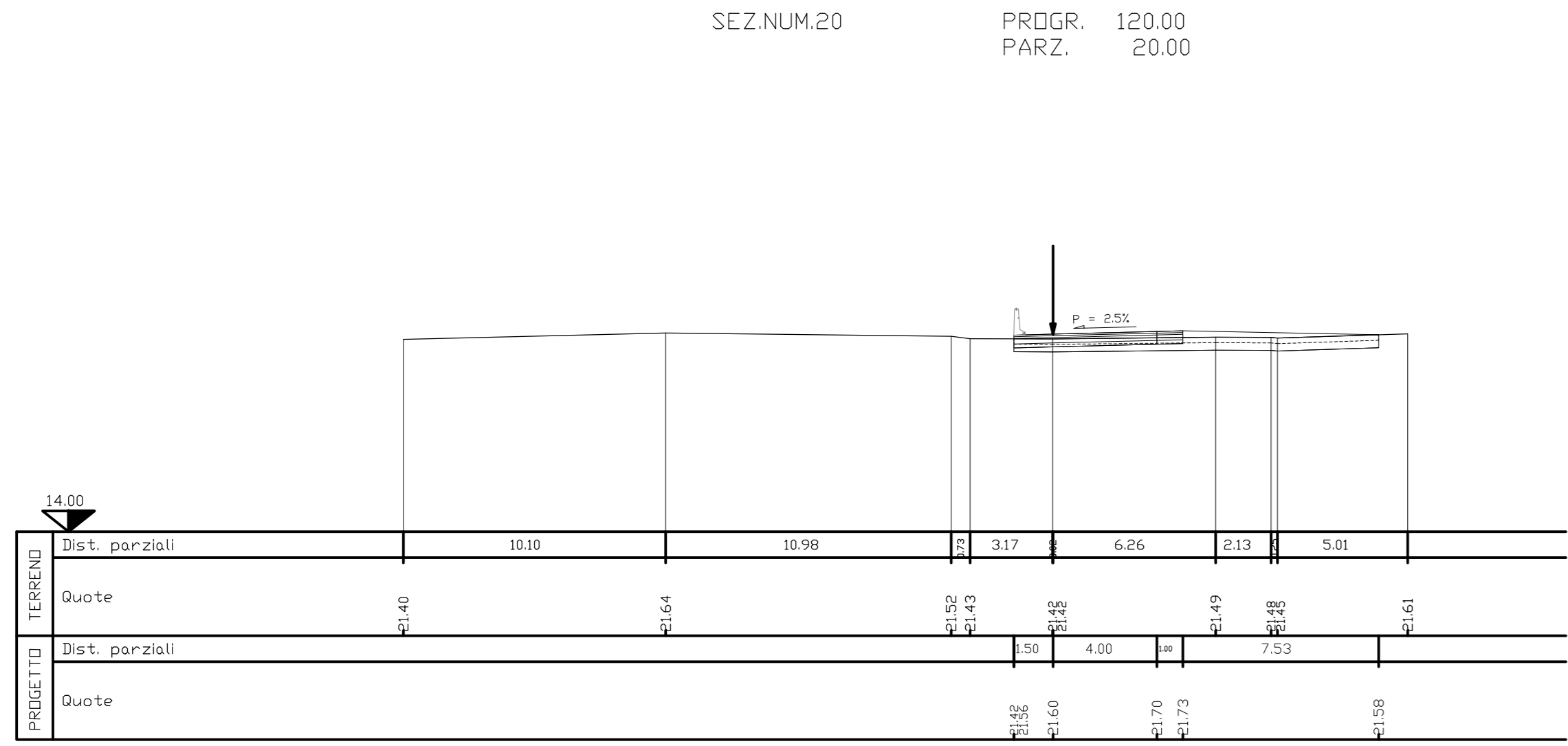
SEZIONE N. 18	
Piano di posa	n 8.97
Bonifica	m2 0.00
Scavo	m2 0.08
Geotessile	n 0.00
Anticappillare	m2 0.00
Rilevato	m2 3.55
Terreno vegetale SX	m2 0.00
Terreno vegetale DX	m2 0.00
Inerbimento SX	n 3.55
Inerbimento DX	n 3.55
Fosso SX	m2 0.00
Fosso DX	m2 0.00
Scotico - Rilevato	m2 7.00
Supercompattato	m2 1.95
Pavimentazione	n 6.50
Pav. usura sp. 0.06	m2 0.39
Pav. binder sp. 0.07	m2 0.45
Pav. base sp. 0.21	m2 1.36
Pav. fondaz. sp. 0.15	m2 0.97



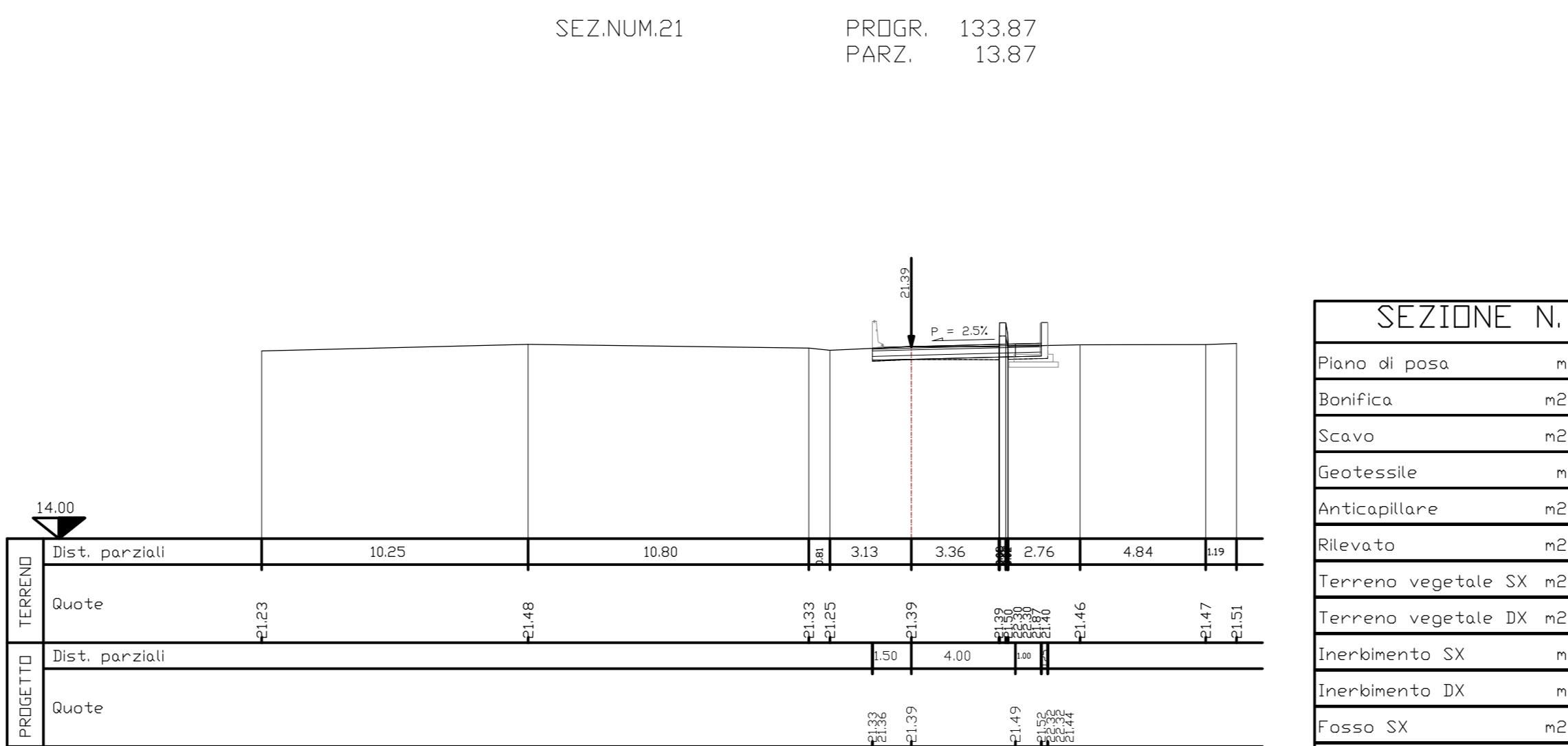
SEZIONE N. 19	
Piano di posa	n 8.99
Bonifica	m2 0.00
Scavo	m2 0.00
Geotessile	n 0.00
Anticappillare	m2 0.00
Rilevato	m2 0.96
Terreno vegetale SX	m2 0.00
Terreno vegetale DX	m2 0.00
Inerbimento SX	n 0.96
Inerbimento DX	n 0.96
Fosso SX	m2 0.00
Fosso DX	m2 0.00
Scotico	m2 7.00
Pavimentazione	n 6.50
Pav. usura sp. 0.06	m2 0.39
Pav. binder sp. 0.07	m2 0.45
Pav. base sp. 0.21	m2 1.36
Pav. fondaz. sp. 0.15	m2 0.97



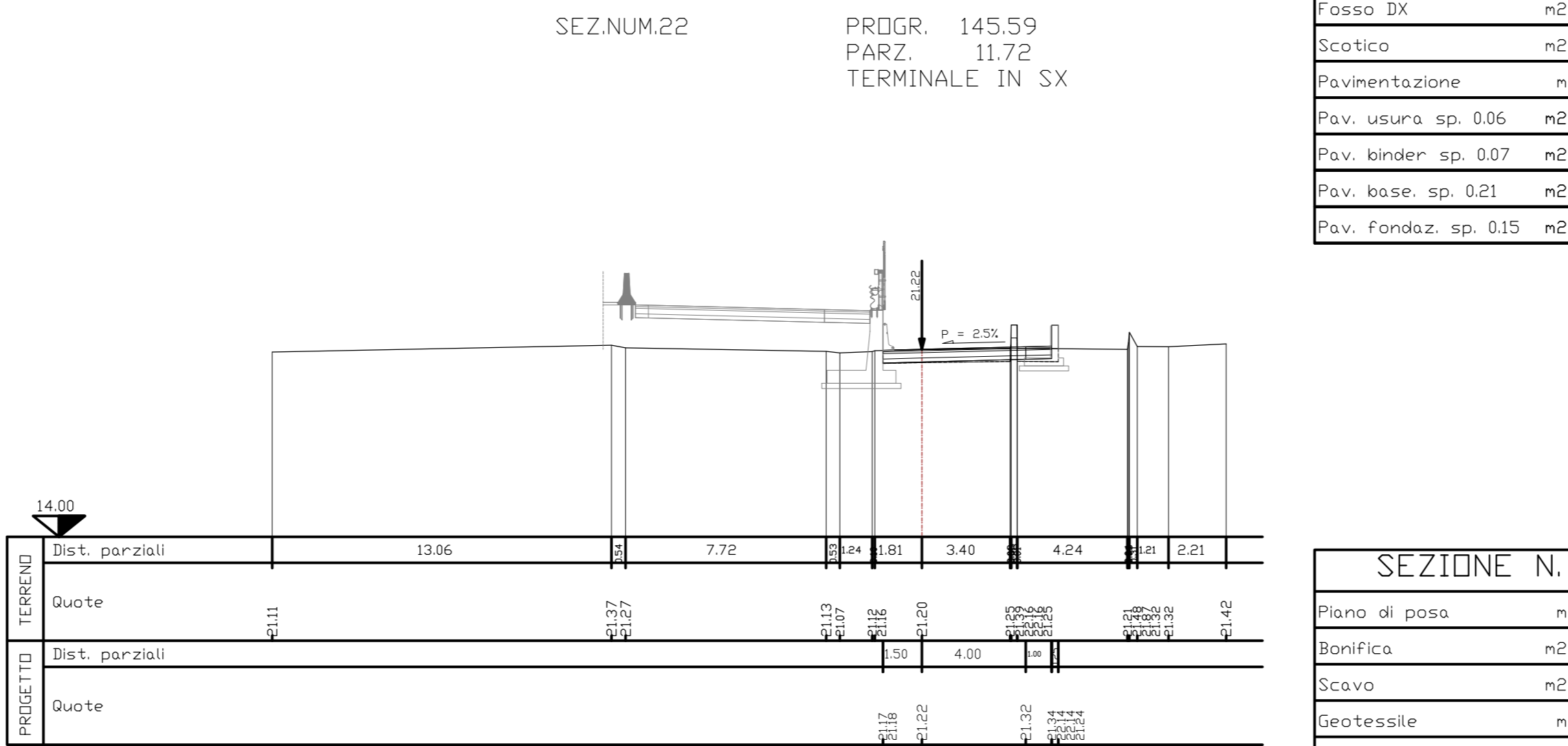
SEZIONE N. 20	
Piano di posa	n 14.04
Bonifica	m2 0.00
Scavo	m2 0.00
Geotessile	n 0.00
Anticappillare	m2 0.00
Rilevato	m2 1.17
Terreno vegetale SX	m2 0.00
Terreno vegetale DX	m2 0.00
Inerbimento SX	n 1.85
Inerbimento DX	n 1.85
Fosso SX	m2 0.00
Fosso DX	m2 0.00
Scotico	m2 14.03
Pavimentazione	n 6.50
Pav. usura sp. 0.06	m2 0.39
Pav. binder sp. 0.07	m2 0.45
Pav. base sp. 0.21	m2 1.36
Pav. fondaz. sp. 0.15	m2 0.97



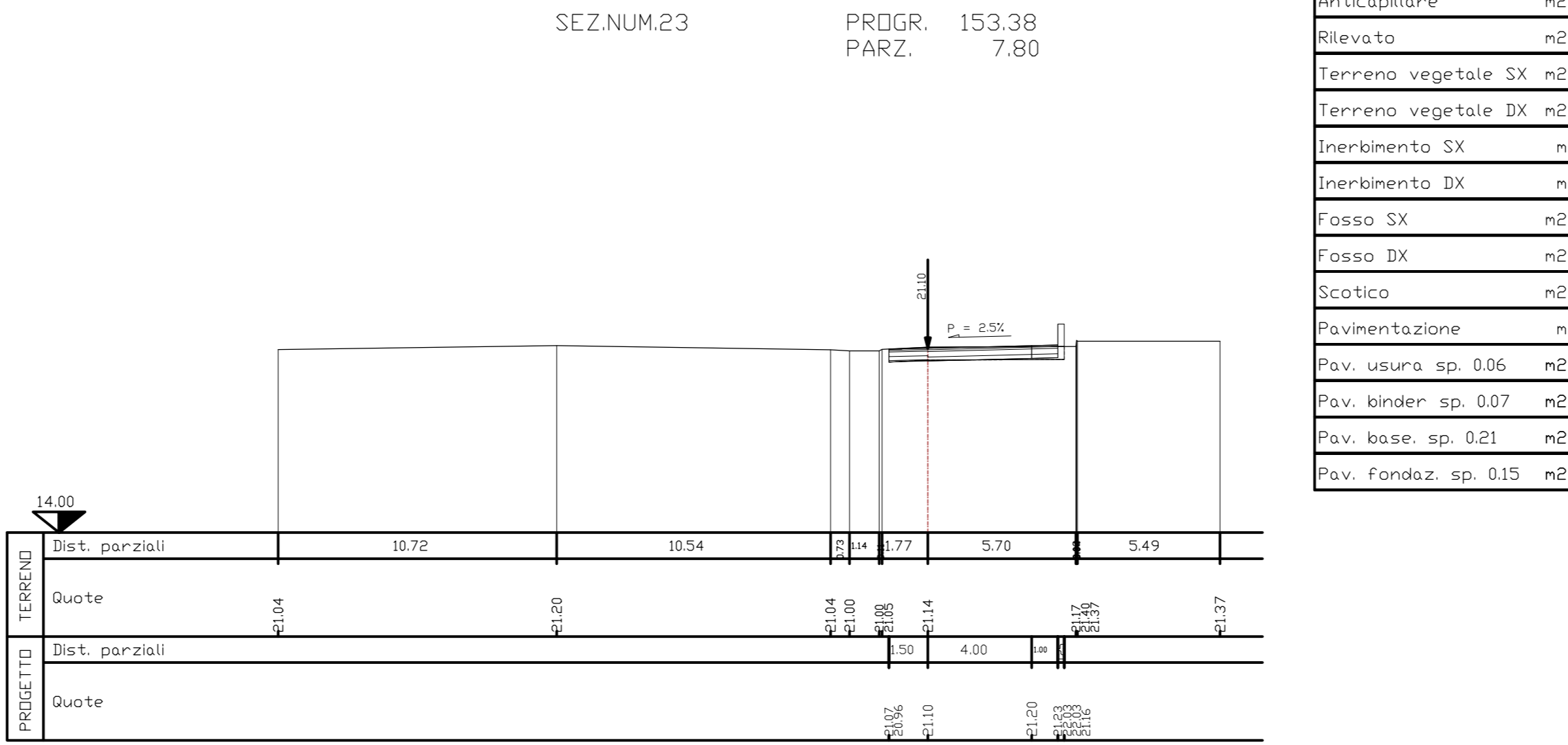
SEZIONE N. 21	
Piano di posa	n 8.45
Bonifica	m2 0.00
Scavo	m2 0.00
Geotessile	n 0.00
Anticappillare	m2 0.00
Rilevato	m2 0.22
Terreno vegetale SX	m2 0.00
Terreno vegetale DX	m2 0.00
Inerbimento SX	n 3.15
Inerbimento DX	n 3.15
Fosso SX	m2 0.00
Fosso DX	m2 0.00
Scotico	m2 6.75
Pavimentazione	n 6.50
Pav. usura sp. 0.06	m2 0.39
Pav. binder sp. 0.07	m2 0.45
Pav. base sp. 0.21	m2 1.36
Pav. fondaz. sp. 0.15	m2 0.97



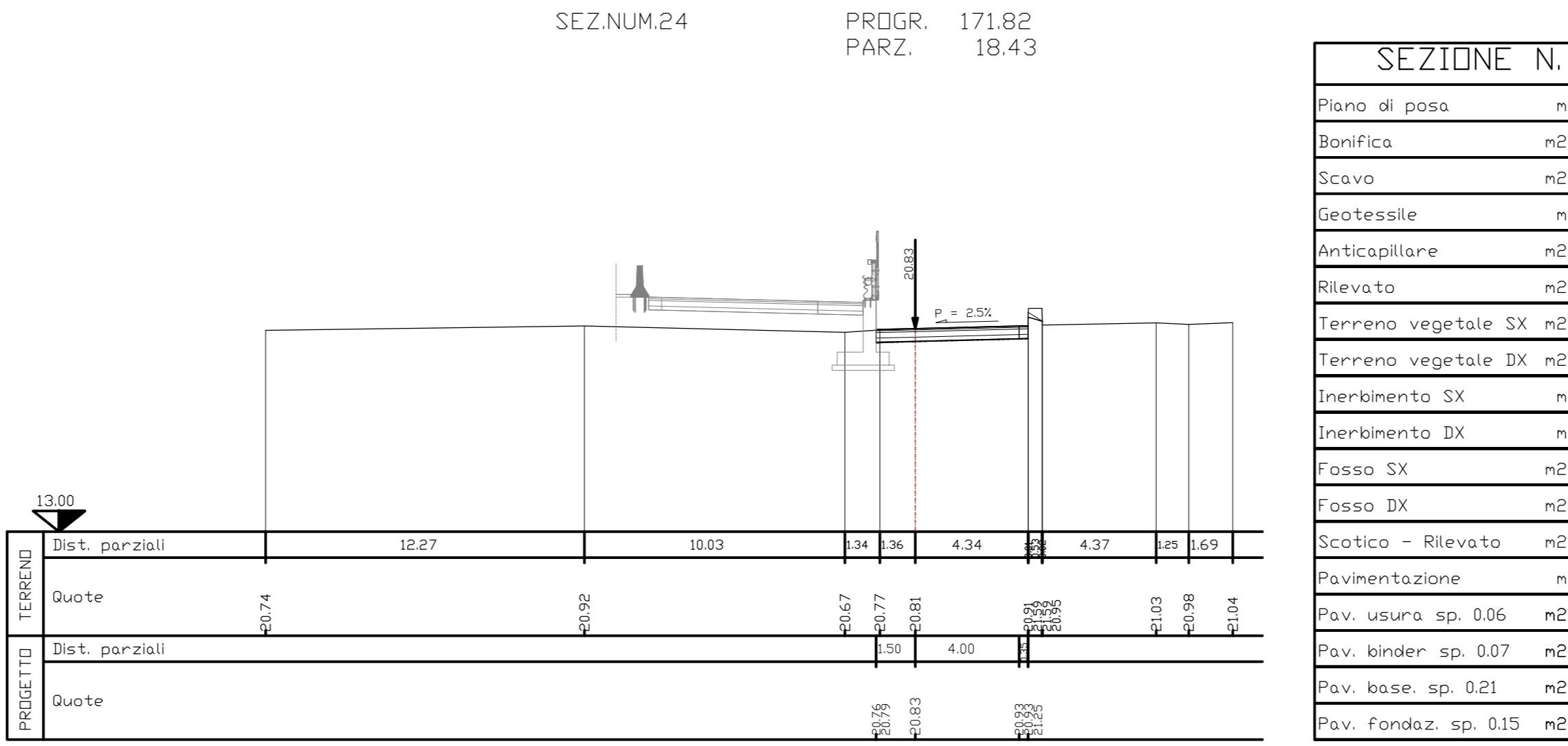
SEZIONE N. 22	
Piano di posa	n 8.52
Bonifica	m2 0.00
Scavo	m2 0.00
Geotessile	n 0.00
Anticappillare	m2 0.00
Rilevato	m2 0.23
Terreno vegetale SX	m2 0.00
Terreno vegetale DX	m2 0.00
Inerbimento SX	n 3.14
Inerbimento DX	n 3.14
Fosso SX	m2 0.00
Fosso DX	m2 0.00
Scotico	m2 6.74
Pavimentazione	n 6.50
Pav. usura sp. 0.06	m2 0.39
Pav. binder sp. 0.07	m2 0.45
Pav. base sp. 0.21	m2 1.36
Pav. fondaz. sp. 0.15	m2 0.97



SEZIONE N. 23	
Piano di posa	n 6.75
Bonifica	m2 0.00
Scavo	m2 0.00
Geotessile	n 0.00
Anticappillare	m2 0.00
Rilevato	m2 0.22
Terreno vegetale SX	m2 0.00
Terreno vegetale DX	m2 0.00
Inerbimento SX	n 3.16
Inerbimento DX	n 3.16
Fosso SX	m2 0.00
Fosso DX	m2 0.00
Scotico	m2 6.75
Pavimentazione	n 6.50
Pav. usura sp. 0.06	m2 0.39
Pav. binder sp. 0.07	m2 0.45
Pav. base sp. 0.21	m2 1.36
Pav. fondaz. sp. 0.15	m2 0.97

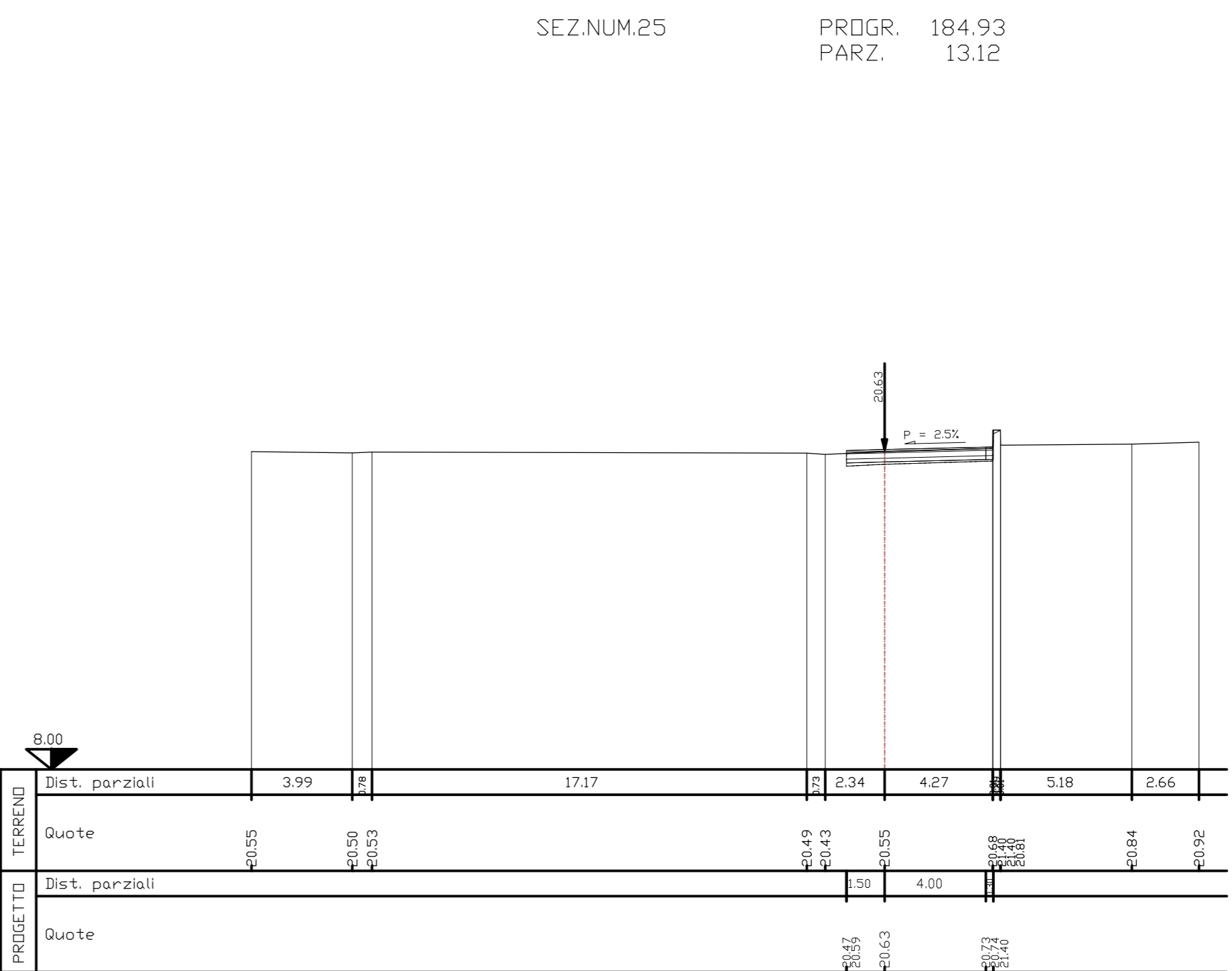


SEZIONE N. 24	
Piano di posa	n 6.19
Bonifica	m2 0.00
Scavo	m2 0.00
Geotessile	n 0.00
Anticappillare	m2 0.00
Rilevato	m2 0.00
Terreno vegetale SX	m2 0.00
Terreno vegetale DX	m2 0.05
Inerbimento SX	n 2.75
Inerbimento DX	n 2.75
Fosso SX	m2 0.00
Fosso DX	m2 0.00
Scotico	m2 5.95
Pavimentazione	n 5.85
Pav. usura sp. 0.06	m2 0.35
Pav. binder sp. 0.07	m2 0.41
Pav. base sp. 0.21	m2 1.23
Pav. fondaz. sp. 0.15	m2 0.88



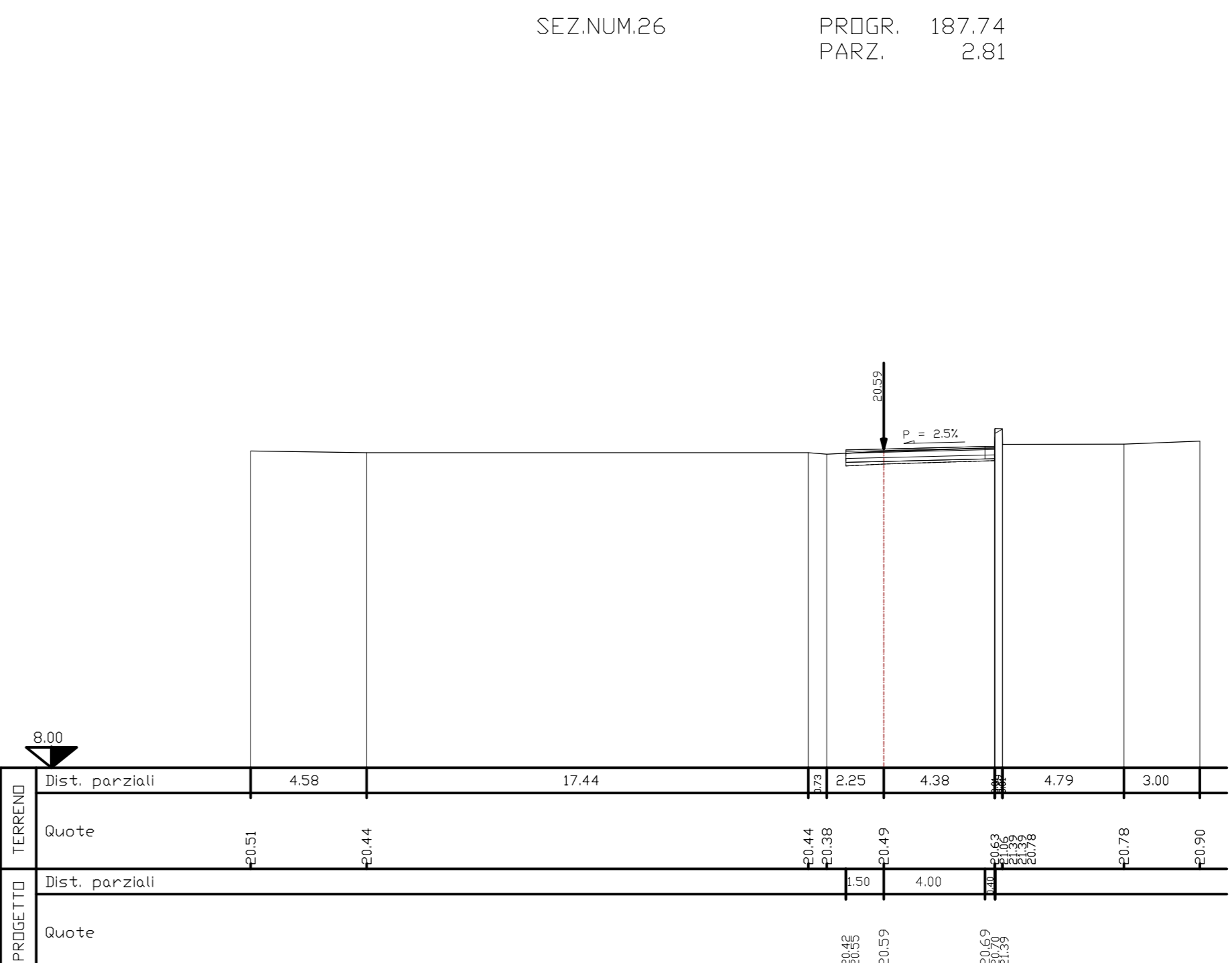
SEZ.NUM.21      PROGR. 133.87  
PARZ. 13.87

SEZIONE N. 25	
Piano di posa	n 6.52
Bonifica	m2 0.00
Scavo	m2 0.00
Geotessile	n 0.00
Anticappillare	m2 0.00
Rilevato	m2 0.00
Terreno vegetale SX	m2 0.00
Terreno vegetale DX	m2 0.02
Inerbimento SX	n 2.41
Inerbimento DX	n 2.41
Fosso SX	m2 0.00
Fosso DX	m2 0.00
Scotico	m2 5.80
Pavimentazione	n 5.80
Pav. usura sp. 0.06	m2 0.35
Pav. binder sp. 0.07	m2 0.41
Pav. base sp. 0.21	m2 1.22
Pav. fondaz. sp. 0.15	m2 0.87



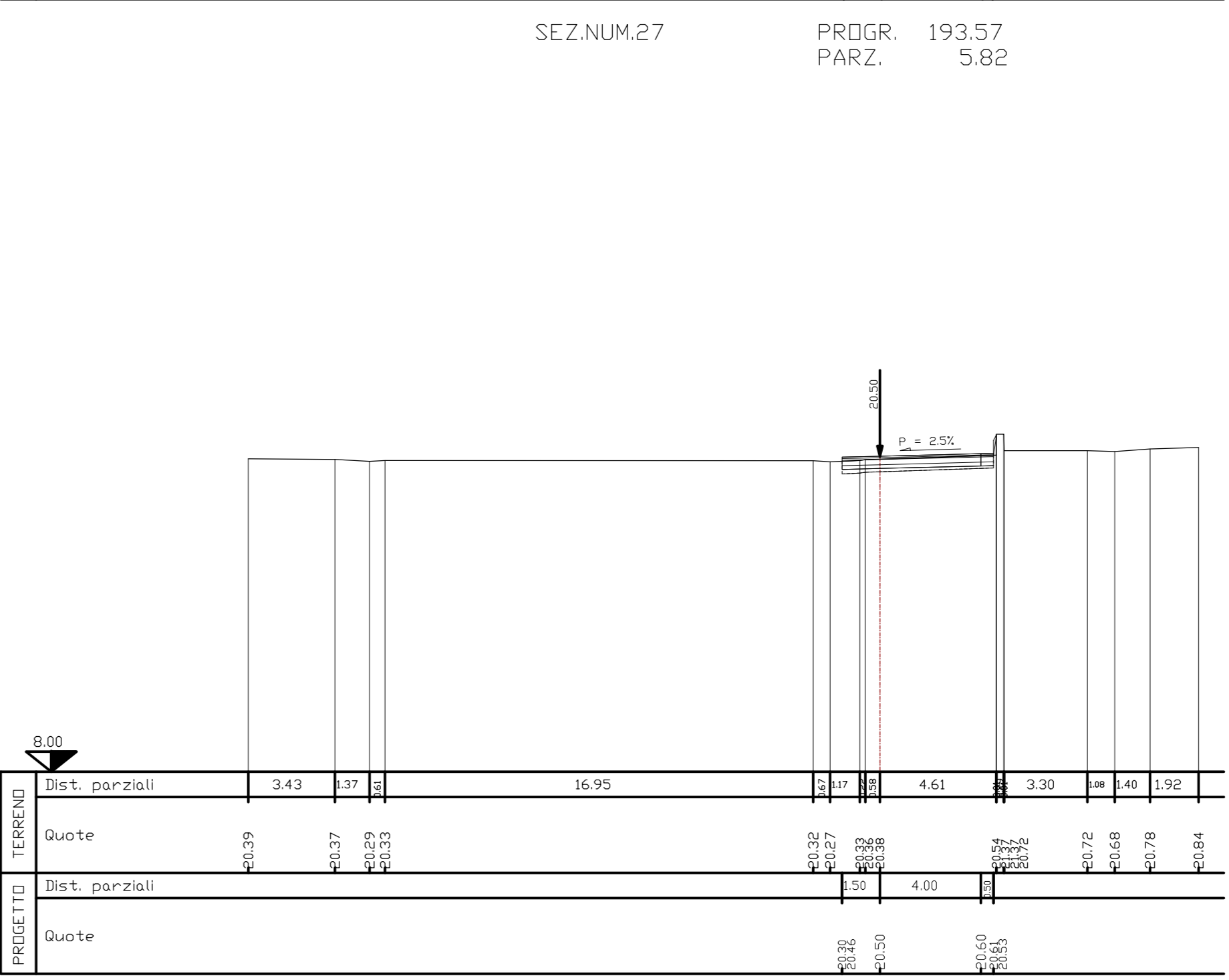
SEZ.NUM.25      PROGR. 184.93  
PARZ. 13.12

SEZIONE N. 26	
Piano di posa	n 6.66
Bonifica	m2 0.00
Scavo	m2 0.00
Geotessile	n 0.00
Anticappillare	m2 0.00
Rilevato	m2 0.00
Terreno vegetale SX	m2 0.00
Terreno vegetale DX	m2 0.03
Inerbimento SX	n 2.37
Inerbimento DX	n 2.37
Fosso SX	m2 0.00
Fosso DX	m2 0.00
Scotico	m2 5.90
Pavimentazione	n 5.90
Pav. usura sp. 0.06	m2 0.35
Pav. binder sp. 0.07	m2 0.41
Pav. base sp. 0.21	m2 1.24
Pav. fondaz. sp. 0.15	m2 0.88



SEZ.NUM.26      PROGR. 187.74  
PARZ. 2.81

SEZIONE N. 27	
Piano di posa	n 6.01
Bonifica	m2 0.00
Scavo	m2 0.00
Geotessile	n 0.00
Anticappillare	m2 0.00
Rilevato	m2 0.00
Terreno vegetale SX	m2 0.00
Terreno vegetale DX	m2 0.00
Inerbimento SX	n 2.27
Inerbimento DX	n 2.27
Fosso SX	m2 0.00
Fosso DX	m2 0.00
Scotico - Rilevato	m2 6.00
Pavimentazione	n 6.00
Pav. usura sp. 0.06	m2 0.36
Pav. binder sp. 0.07	m2 0.42
Pav. base sp. 0.21	m2 1.26
Pav. fondaz. sp. 0.15	m2 0.90



SEZ.NUM.27      PROGR. 193.57  
PARZ. 5.82

COMMITTENTE:  
**RFI**  
RETE FERROVIARIA ITALIANA  
GRUPPO FERROVIE DELLO STATO ITALIANE  
DIREZIONE INVESTIMENTI  
DIREZIONE PROGRAMMI INVESTIMENTI  
DIRETTRICE SUD - PROGETTO ADRIATICA

DIREZIONE LAVORI:  
**ITALFERR**  
GRUPPO FERROVIE DELLO STATO ITALIANE

APPALTATORE:  
**AD AGOSTINO**  
COSTRUZIONI GENERALI

PROGETTAZIONE:  
MANDATARIO: **pa**      MANDATARIO: **UB**      **UB**      **HUB**

PROGETTO ESECUTIVO  
**LINEA BARI-LECCE - RIASSETTO NODO DI BARI**  
**TRATTA A SUD DI BARI**  
**VARIANTE DI TRACCIATO TRA BARI C.LE E BARI TORRE A MARE**

ELABORATI VIABILITÀ  
NV10 - Nuova viabilità S.P. Triggiano-Ponte San Giorgio km 7+276,29

Sezioni trasversali - NV10 - Rampa di uscita - Foglio 2/2 (da sez. n.18 a sez. n.27)

APPALTATORE	PROGETTAZIONE	SCALA:
DIRETTORE TECNICO Ing. <b>AGOSTINO</b>	DIRETTORE DELLA PROGETTAZIONE Ing. <b>MARCO FANELLI</b>	<b>1:200</b>

COMMESSA/LOTTO	FASE	ENTE	TIPO DOC.	OPERAZIONE/DISCIPLINA	PROGR.	REV.
I A3 S	01	E	ZZ	W9	NV1000	005 F

Revis.	Descrizione	Redatto	Data	Verificato	Data	Approvato	Data	Autorizzato Data
A	Emessa	G. Di Marco	Mag. 2021	G. Di Marco	Mag. 2021	M. Rinaldi	Mag. 2021	A. Nino Giù. 2022
B	Revisione in risposta a RAI	G. Di Marco	Mag. 2021	G. Di Marco	Mag. 2021	M. Rinaldi	Mag. 2021	
C	Revisione in risposta a RAI	G. Di Marco	Feb. 2022	G. Di Marco	Feb. 2022	M. Rinaldi	Feb. 2022	
D	Revisione in risposta a RAI	G. Di Marco	Giù. 2022	G. Di Marco	Giù. 2022	M. Rinaldi	Giù. 2022	
E	Revisione in risposta a RAI	G. Di Marco	Giù. 2022	G. Di Marco	Giù. 2022	M. Rinaldi	Giù. 2022	
F	Revisione in risposta a RAI	G. Di Marco	Giù. 2022	G. Di Marco	Giù. 2022	M. Rinaldi	Giù. 2022	