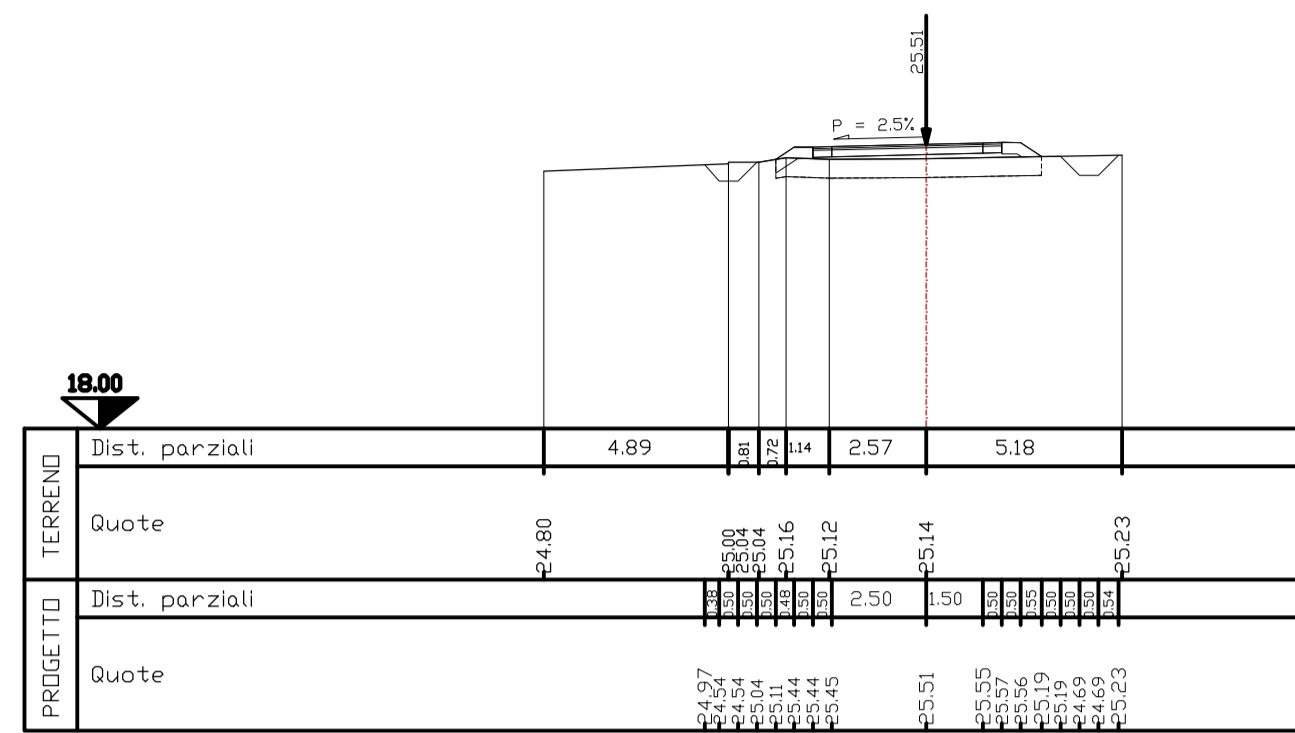


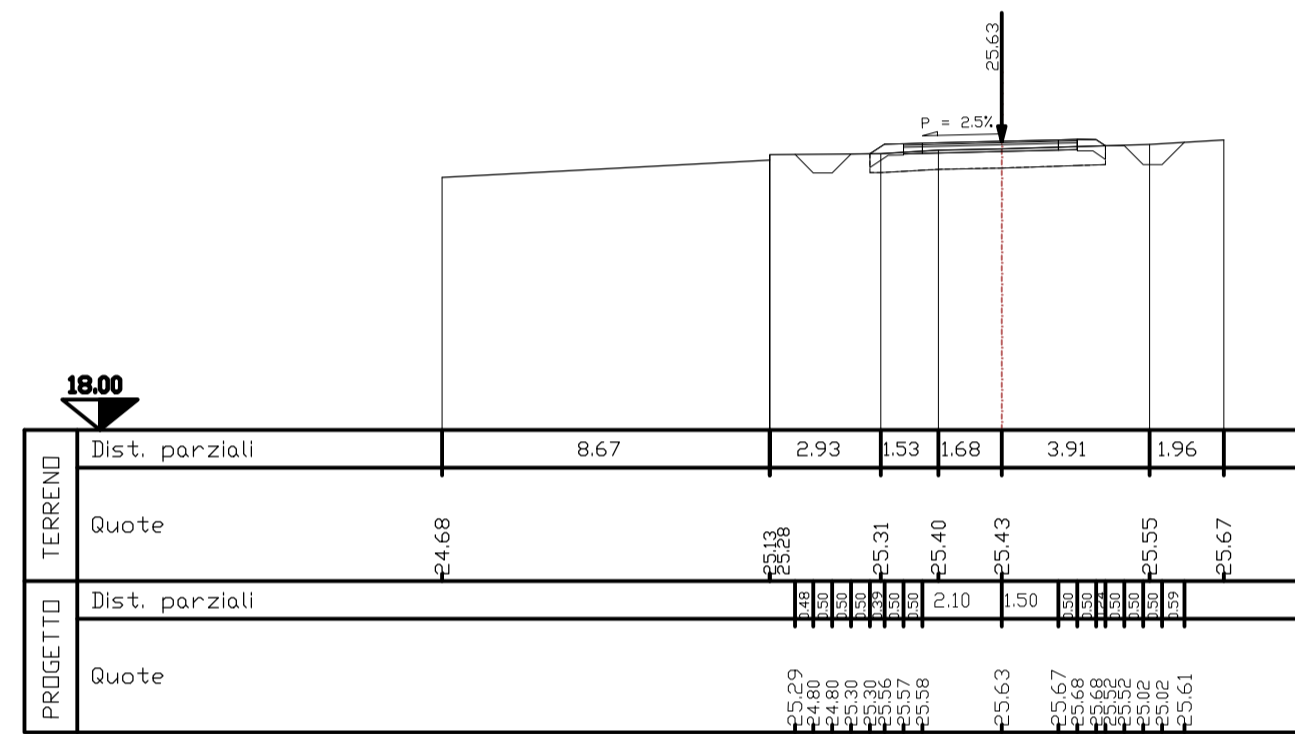
Asse ricucitura n°19 NV12 13 PRDGR. 198.88
PARZ. 8.12

SEZIONE N. 13	
Piano di posa	m 7.04
Bonifica	m2 0.00
Scavo	m2 0.00
Rilevato	m2 0.95
Terreno vegetale SX	m2 0.59
Terreno vegetale DX	m2 0.26
Fosso SX	m2 0.45
Fosso DX	m2 0.54
Scotico - Rilevato	m2 3.52
Pavimentazione	m 5.00
Pav. usura sp. 0.04	m2 0.20
Pav. binder sp. 0.05	m2 0.25
Pav. fondaz. sp. 0.18	m2 0.90



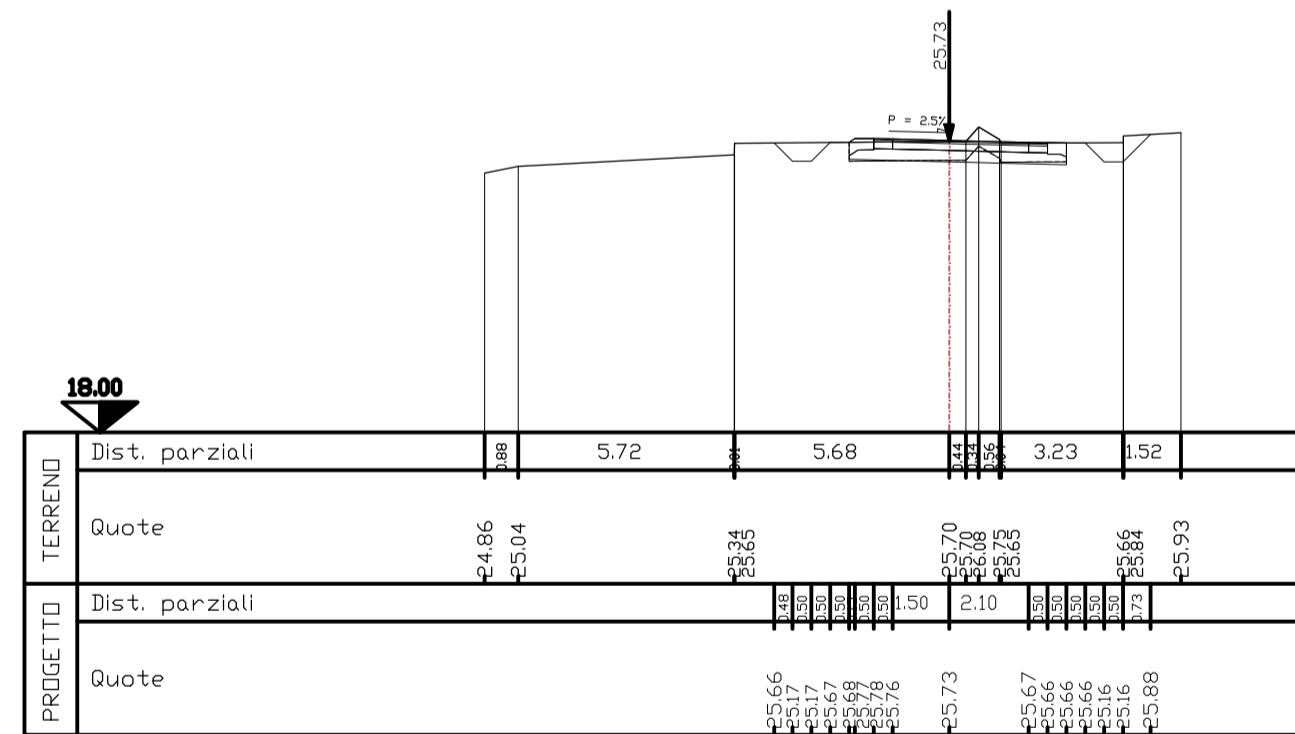
Asse ricucitura n°19 NV12 14 PRDGR. 207.00
PARZ. 8.12

SEZIONE N. 14	
Piano di posa	m 6.24
Bonifica	m2 0.00
Scavo	m2 0.32
Rilevato	m2 0.00
Terreno vegetale SX	m2 0.53
Terreno vegetale DX	m2 0.24
Fosso SX	m2 0.49
Fosso DX	m2 0.58
Scotico	m2 3.12
Pavimentazione	m 4.60
Pav. usura sp. 0.04	m2 0.18
Pav. binder sp. 0.05	m2 0.23
Pav. fondaz. sp. 0.18	m2 0.83



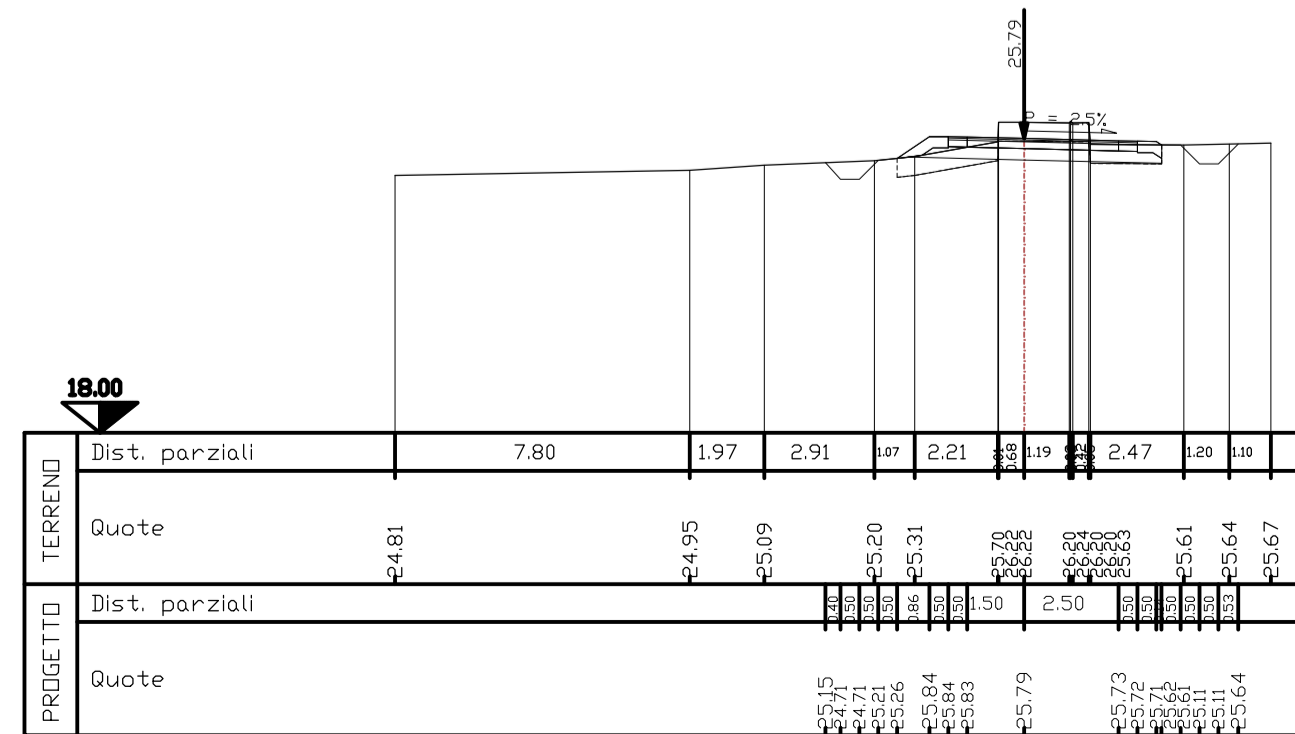
Asse ricucitura n°19 NV12 15 PRDGR. 216.00
PARZ. 9.00

SEZIONE N. 15	
Piano di posa	m 6.07
Bonifica	m2 0.00
Scavo	m2 0.00
Rilevato	m2 0.06
Terreno vegetale SX	m2 0.37
Terreno vegetale DX	m2 0.16
Fosso SX	m2 0.49
Fosso DX	m2 0.63
Scotico	m2 2.88
Pavimentazione	m 4.60
Pav. usura sp. 0.04	m2 0.18
Pav. binder sp. 0.05	m2 0.23
Pav. fondaz. sp. 0.18	m2 0.83



Asse ricucitura n°19 NV12 16 PRDGR. 229.07
PARZ. 13.07

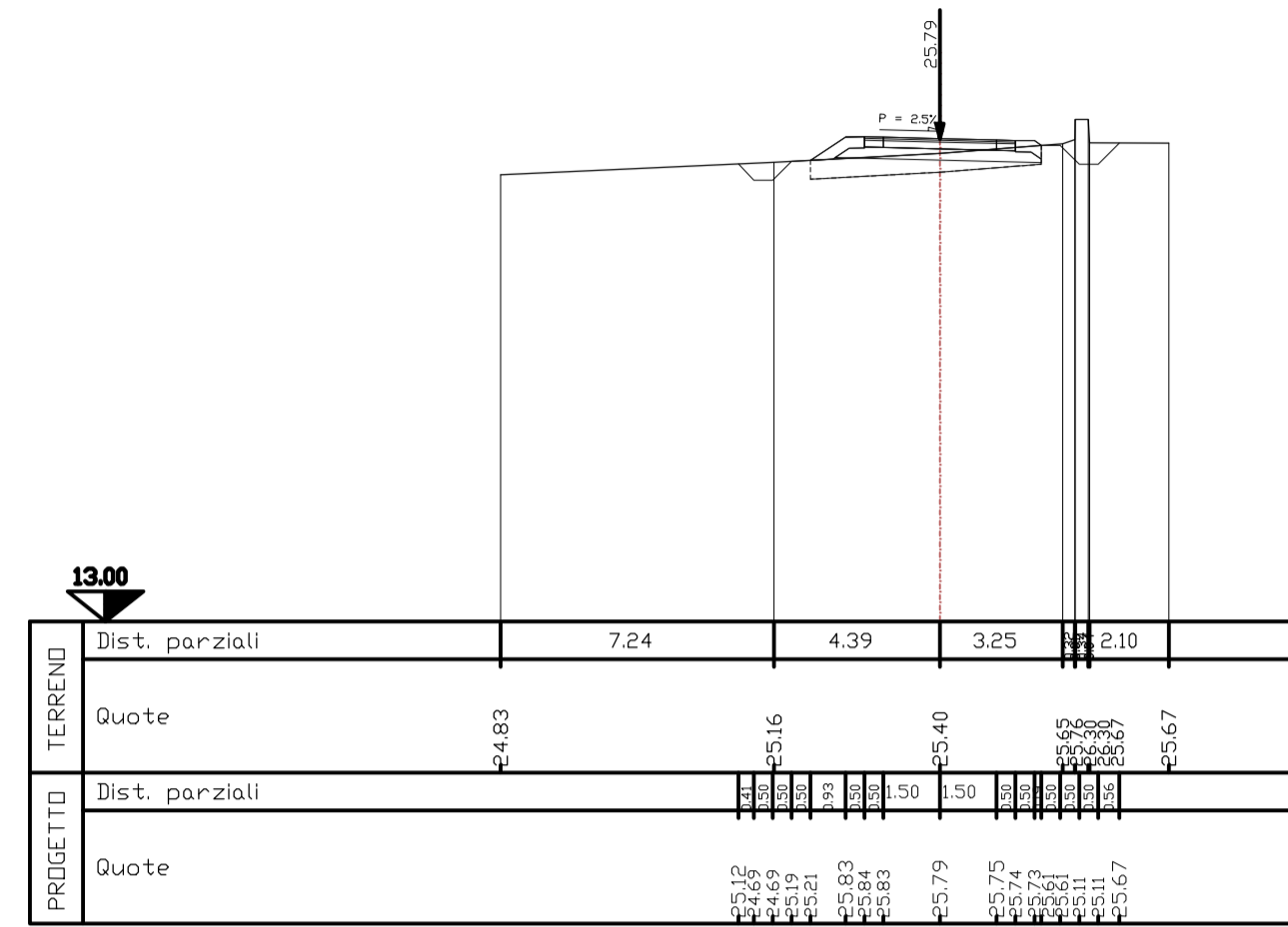
SEZIONE N. 16	
Piano di posa	m 8.09
Bonifica	m2 0.00
Scavo	m2 2.00
Rilevato	m2 0.49
Terreno vegetale SX	m2 0.54
Terreno vegetale DX	m2 0.20
Fosso SX	m2 0.44
Fosso DX	m2 0.52
Scotico - Rilevato	m2 3.50
Pavimentazione	m 5.00
Pav. usura sp. 0.04	m2 0.20
Pav. binder sp. 0.05	m2 0.25
Pav. fondaz. sp. 0.18	m2 0.90



PRDGR. 198.88
PARZ. 8.12

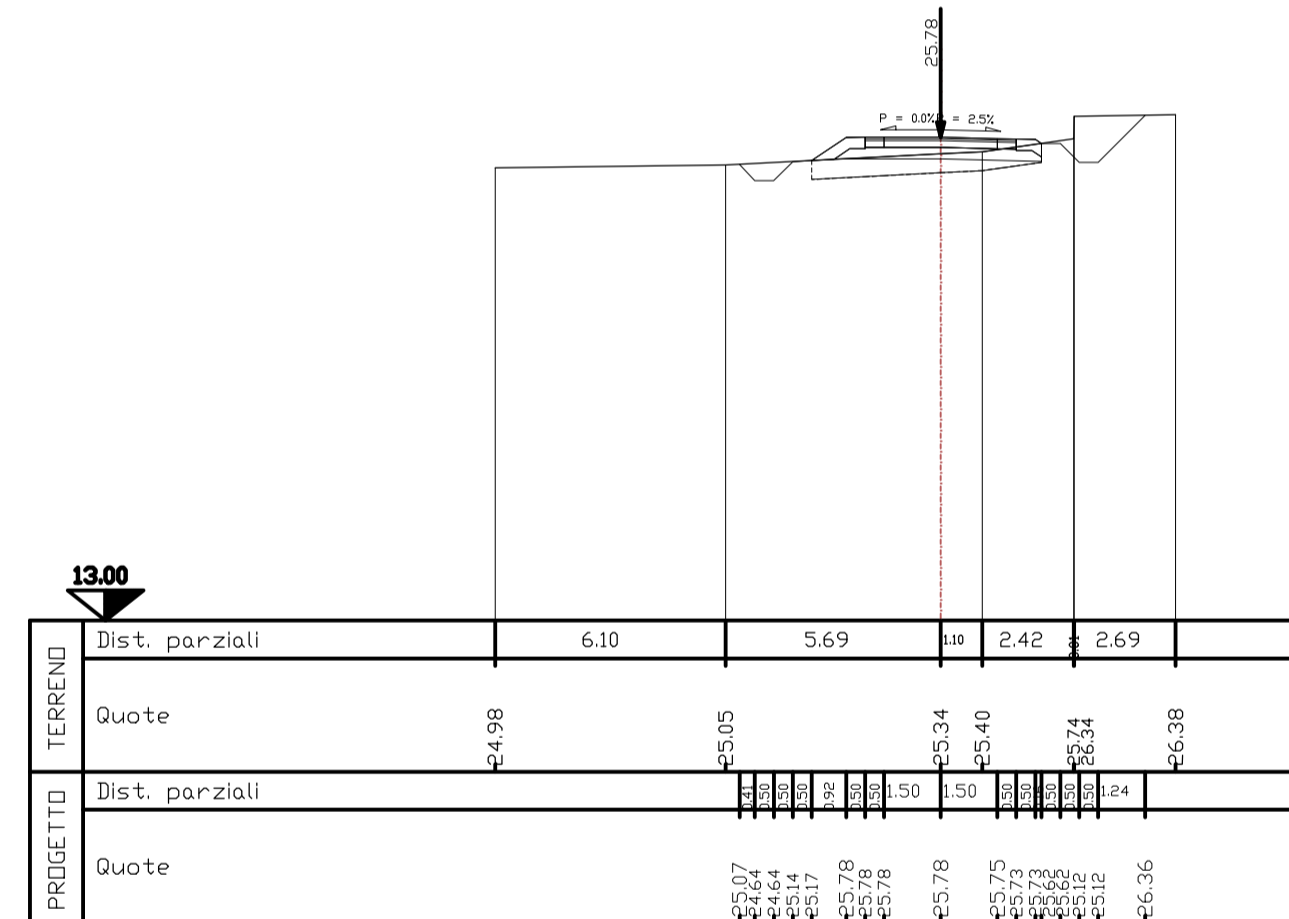
SEZIONE N. 17	
Piano di posa	m 6.13
Bonifica	m2 0.00
Scavo	m2 0.04
Rilevato	m2 1.11
Terreno vegetale SX	m2 0.60
Terreno vegetale DX	m2 0.22
Fosso SX	m2 0.44
Fosso DX	m2 0.84
Scotico - Rilevato	m2 3.06
Pavimentazione	m 4.00
Pav. usura sp. 0.04	m2 0.16
Pav. binder sp. 0.05	m2 0.20
Pav. fondaz. sp. 0.18	m2 0.72

Asse ricucitura n°19 NV12 17 PRDGR. 242.13
PARZ. 13.07



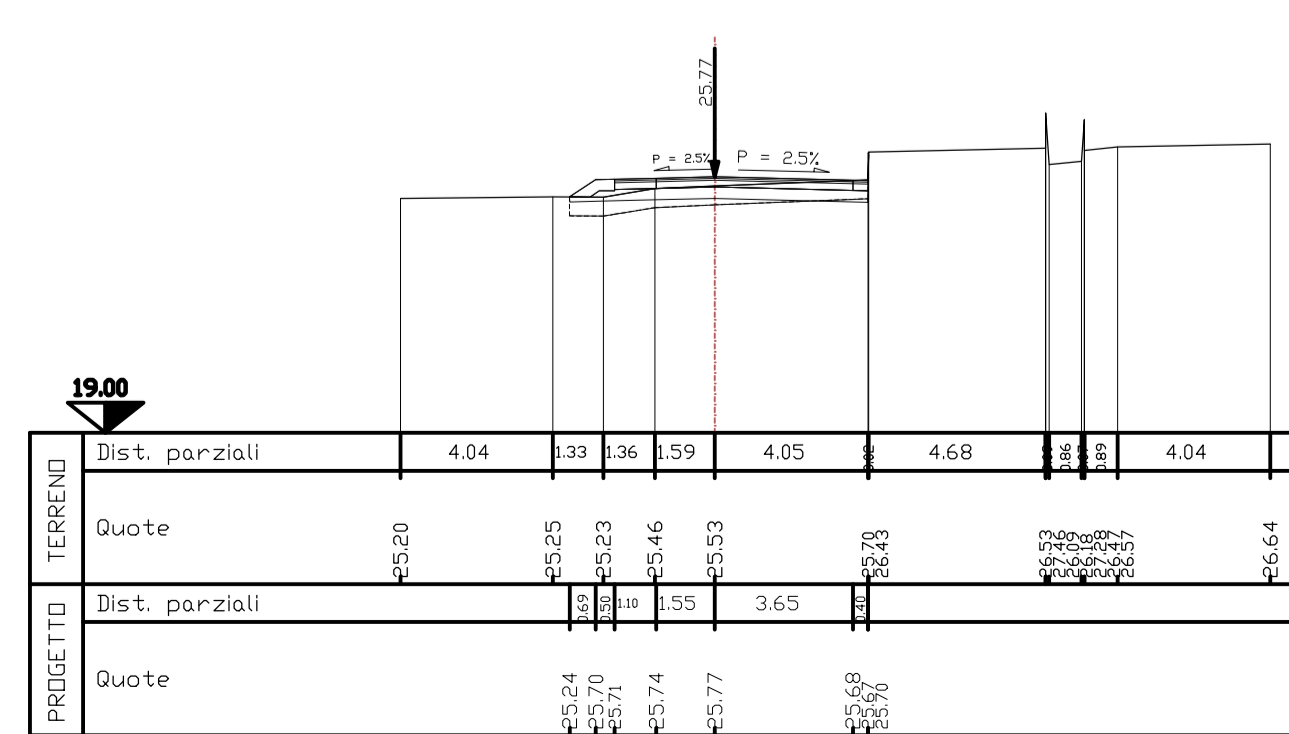
Asse ricucitura n°19 NV12 18 PRDGR. 250.00
PARZ. 7.87

SEZIONE N. 18	
Piano di posa	m 6.10
Bonifica	m2 0.00
Scavo	m2 0.01
Rilevato	m2 1.22
Terreno vegetale SX	m2 0.59
Terreno vegetale DX	m2 0.21
Fosso SX	m2 0.44
Fosso DX	m2 1.65
Scotico - Rilevato	m2 3.04
Pavimentazione	m 4.00
Pav. usura sp. 0.04	m2 0.16
Pav. binder sp. 0.05	m2 0.20
Pav. fondaz. sp. 0.18	m2 0.72



Asse ricucitura n°19 NV12 19 PRDGR. 268.77
PARZ. 18.77

SEZIONE N. 19	
Piano di posa	m 7.92
Bonifica	m2 0.00
Scavo	m2 0.67
Rilevato	m2 0.48
Terreno vegetale SX	m2 0.31
Terreno vegetale DX	m2 0.01
Fosso SX	m2 0.00
Fosso DX	m2 0.00
Scotico - Rilevato	m2 7.90
Pavimentazione	m 6.70
Pav. usura sp. 0.04	m2 0.27
Pav. binder sp. 0.05	m2 0.34
Pav. fondaz. sp. 0.18	m2 1.21



COMMITTENTE:
RFI
RETE FERROVIARIA ITALIANA
GRUPPO FERROVIE DELLO STATO ITALIANE
DIREZIONE INVESTIMENTI
DIREZIONE PROGRAMMI INVESTIMENTI
DIRETTRICE SUD - PROGETTO ADRIATICA

DIREZIONE LAVORI:
ITALFERR
GRUPPO FERROVIE DELLO STATO ITALIANE

APPALTATORE:
AD AGOSTINO
COSTRUZIONI GENERALI

PROGETTAZIONE: MANDATARIA **rpa** MANDANTE **INFRASTRUTTURE** **HUB**

PROGETTO ESECUTIVO

LINEA BARI-LECCE - RIASSETTO NODO DI BARI
TRATTA A SUD DI BARI
VARIANTE DI TRACCIATO TRA BARI C.LE E BARI TORRE A MARE

ELABORATI VIABILITA'
NV12 - Nuova viabilità Strada San Marco km 8+056,74
Variante altimetrica definitiva
Sezioni trasversali - 2/2- Ricucitura 19

APPALTATORE	PROGETTAZIONE	SCALA:
DIRETTORE TECNICO Ing. A. DI PALMA AD Agostino	DIRETTORE DELLA PROGETTAZIONE Ing. MARCO RASINELLI	1:200

COMMESSA: IAS301EZZW9NV120004D
TIPO DOC. OPERA/DISCIPLINA
PRDGR. REV.

Revis.	Descrizione	Redatto	Data	Verificato	Data	Approvato	Data	Autorizzato Data
A	Emissione	G. De Martino	Mag. 2021	G. Di Marco	Mag. 2021	M. Rasinelli	Mag. 2021	
B	Revisione in risposta a RSV: IAS-RV-000000088	G. De Martino	Ott. 2021	G. Di Marco	Ott. 2021	M. Rasinelli	Ott. 2021	
C	Revisione in risposta a RSV: IAS-RV-000000029	G. De Martino	Feb. 2022	G. Di Marco	Feb. 2022	M. Rasinelli	Feb. 2022	
D	Revisione in risposta a RSV: IAS-RV-000000043	G. De Martino	Giu. 2022	G. Di Marco	Giu. 2022	M. Rasinelli	Giu. 2022	

File: IAS301EZZW9NV120004D.DWG n. Elab.: