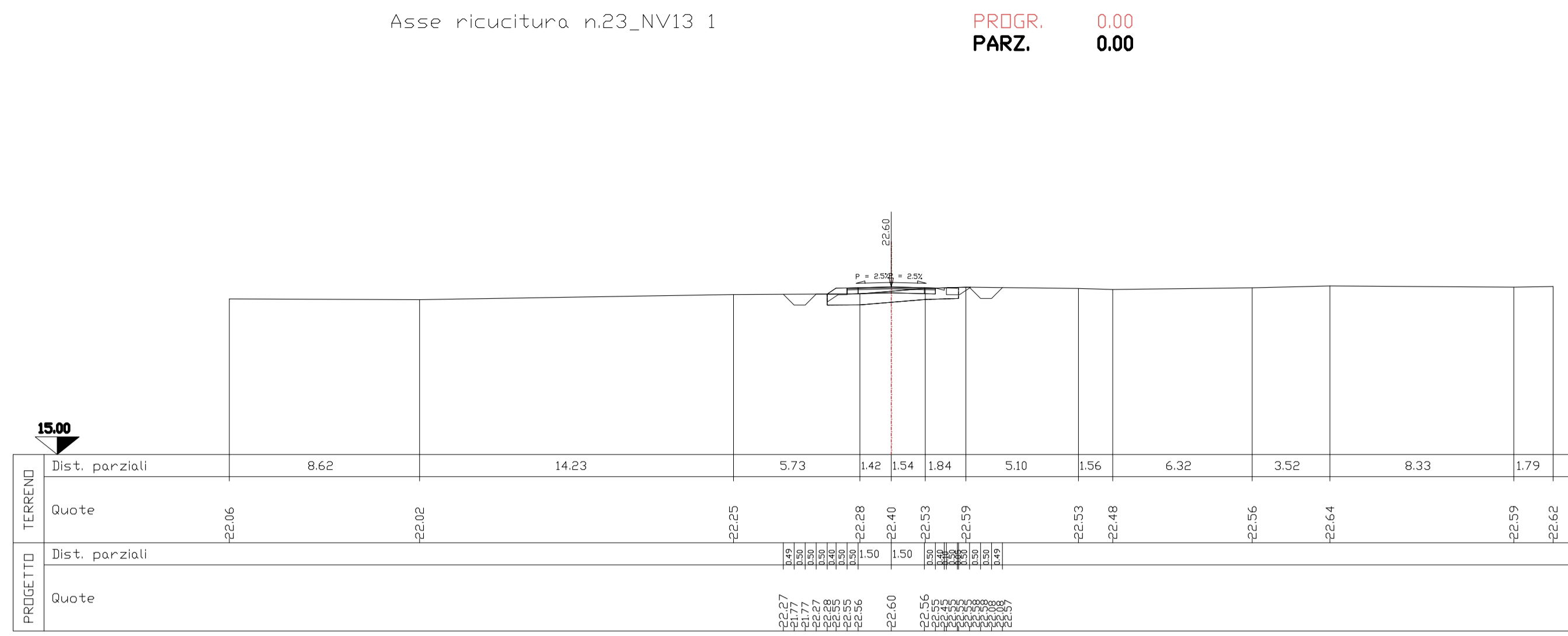



SEZIONE N. 1

Piano di posa	n	5,96
Bonifica	m ²	0,00
Scavo	m ²	0,41
Rilevato	m ²	0,19
Terreno vegetale SX	m ²	0,56
Terreno vegetale DX	m ²	0,26
Fosso SX	m ²	0,49
Fosso DX	m ²	0,50
Scotico - Rilevato	m ²	2,98
Pavimentazione	n	4,00
Pav. usura sp. 0,04	m ²	0,16
Pav. binder sp. 0,05	m ²	0,20
Pav. fondaz. sp. 0,18	m ²	0,72



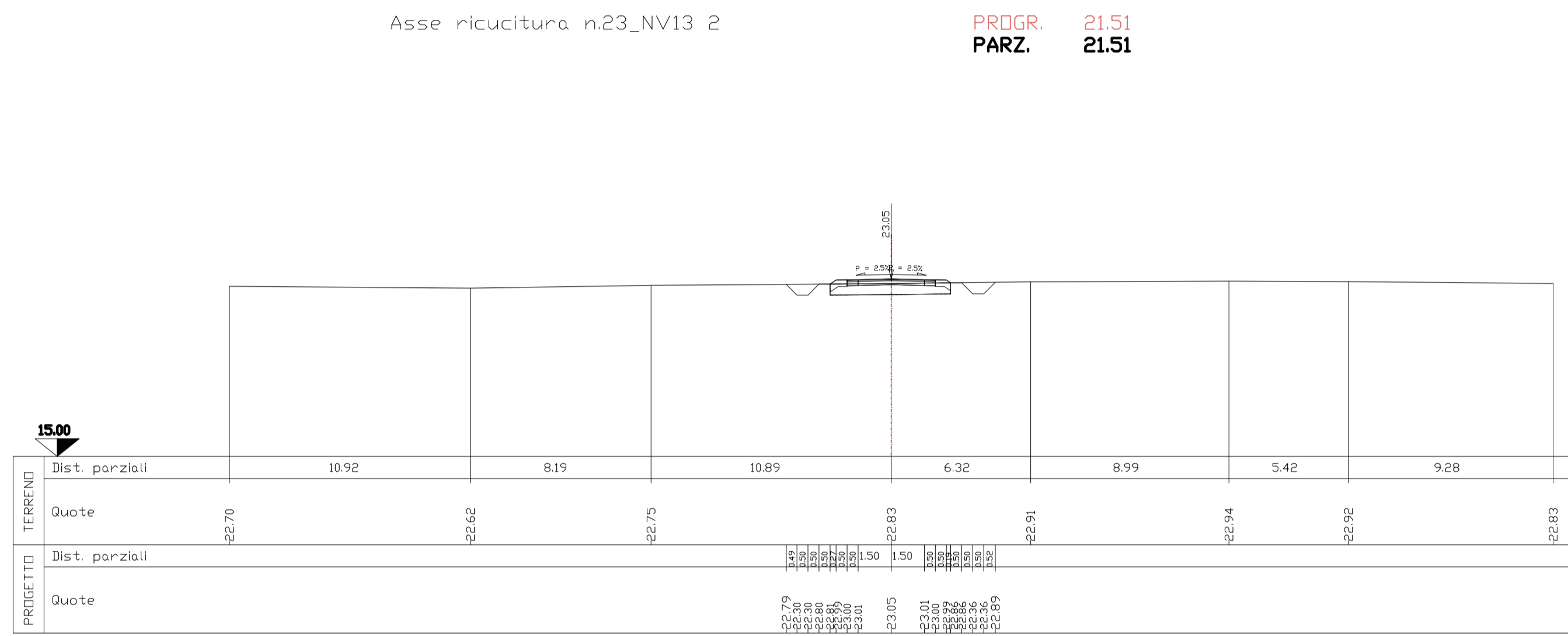
SEZIONE N. 5

Piano di posa	n	7,59
Bonifica	m ²	0,00
Scavo	m ²	0,00
Rilevato	m ²	2,23
Terreno vegetale SX	m ²	0,69
Terreno vegetale DX	m ²	0,35
Fosso SX	m ²	0,49
Fosso DX	m ²	0,53
Scotico - Rilevato	m ²	4,00
Pavimentazione	n	5,00
Pav. usura sp. 0,04	m ²	0,20
Pav. binder sp. 0,05	m ²	0,25
Pav. fondaz. sp. 0,18	m ²	0,90



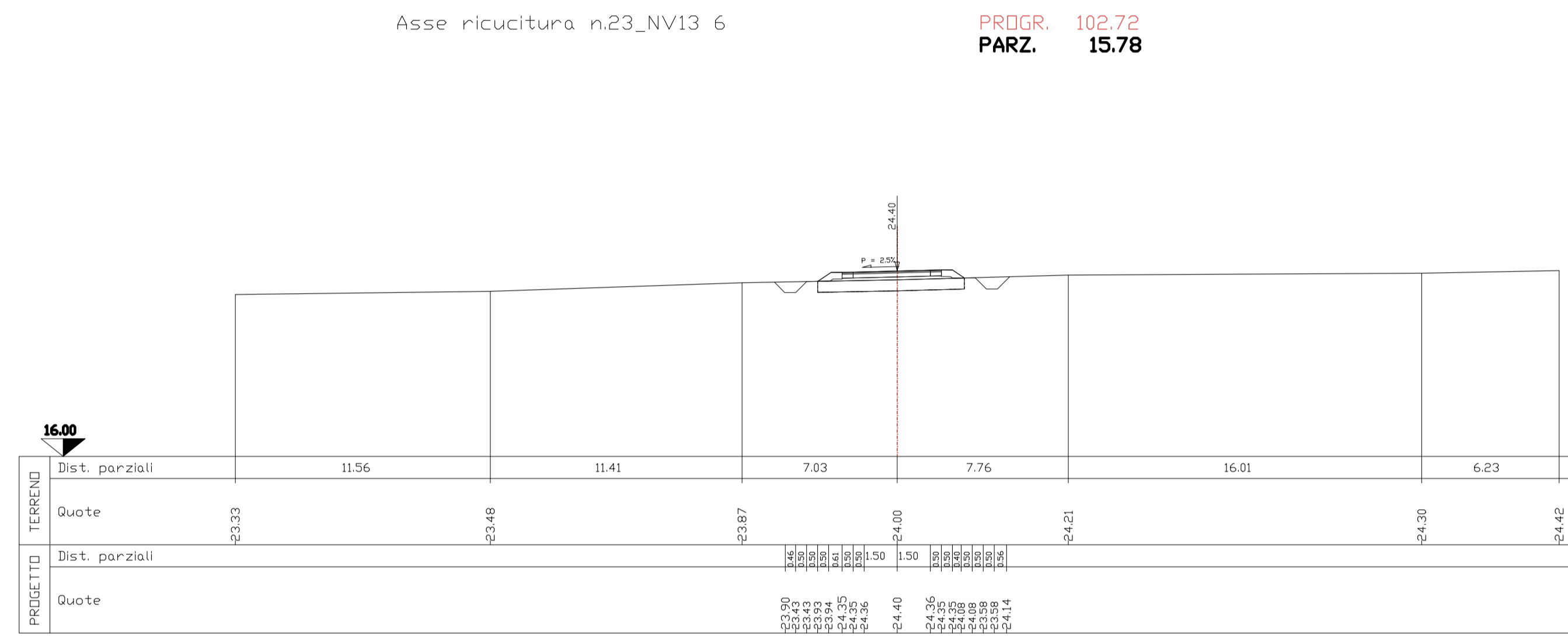
SEZIONE N. 2

Piano di posa	n	5,47
Bonifica	m ²	0,00
Scavo	m ²	0,32
Rilevato	m ²	0,18
Terreno vegetale SX	m ²	0,47
Terreno vegetale DX	m ²	0,22
Fosso SX	m ²	0,49
Fosso DX	m ²	0,53
Scotico - Rilevato	m ²	2,74
Pavimentazione	n	4,00
Pav. usura sp. 0,04	m ²	0,16
Pav. binder sp. 0,05	m ²	0,20
Pav. fondaz. sp. 0,18	m ²	0,72




SEZIONE N. 6

Piano di posa	n	6,65
Bonifica	m ²	0,00
Scavo	m ²	0,00
Rilevato	m ²	1,15
Terreno vegetale SX	m ²	0,52
Terreno vegetale DX	m ²	0,25
Fosso SX	m ²	0,48
Fosso DX	m ²	0,56
Scotico - Rilevato	m ²	3,32
Pavimentazione	n	4,50
Pav. usura sp. 0,04	m ²	0,18
Pav. binder sp. 0,05	m ²	0,23
Pav. fondaz. sp. 0,18	m ²	0,81



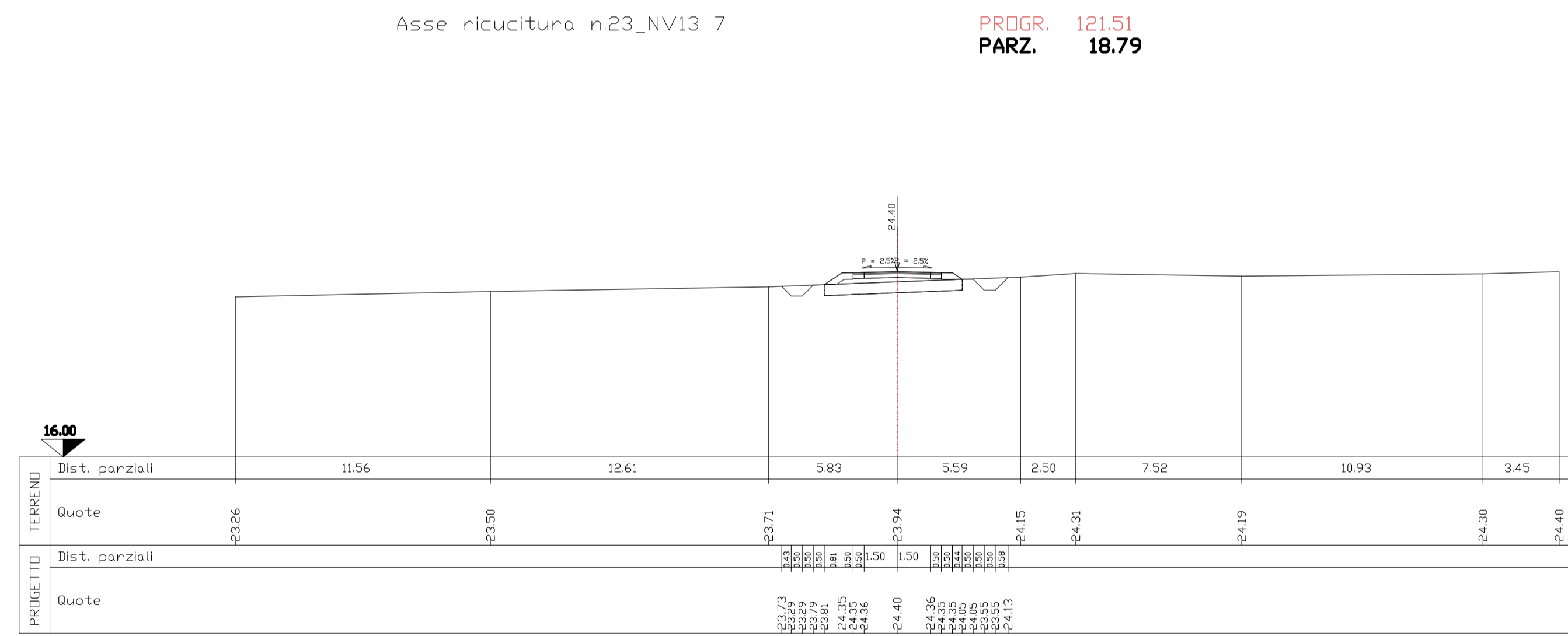
SEZIONE N. 3

Piano di posa	n	6,17
Bonifica	m ²	0,00
Scavo	m ²	0,00
Rilevato	m ²	1,20
Terreno vegetale SX	m ²	0,53
Terreno vegetale DX	m ²	0,26
Fosso SX	m ²	0,50
Fosso DX	m ²	0,50
Scotico - Rilevato	m ²	3,09
Pavimentazione	n	4,00
Pav. usura sp. 0,04	m ²	0,16
Pav. binder sp. 0,05	m ²	0,20
Pav. fondaz. sp. 0,18	m ²	0,72



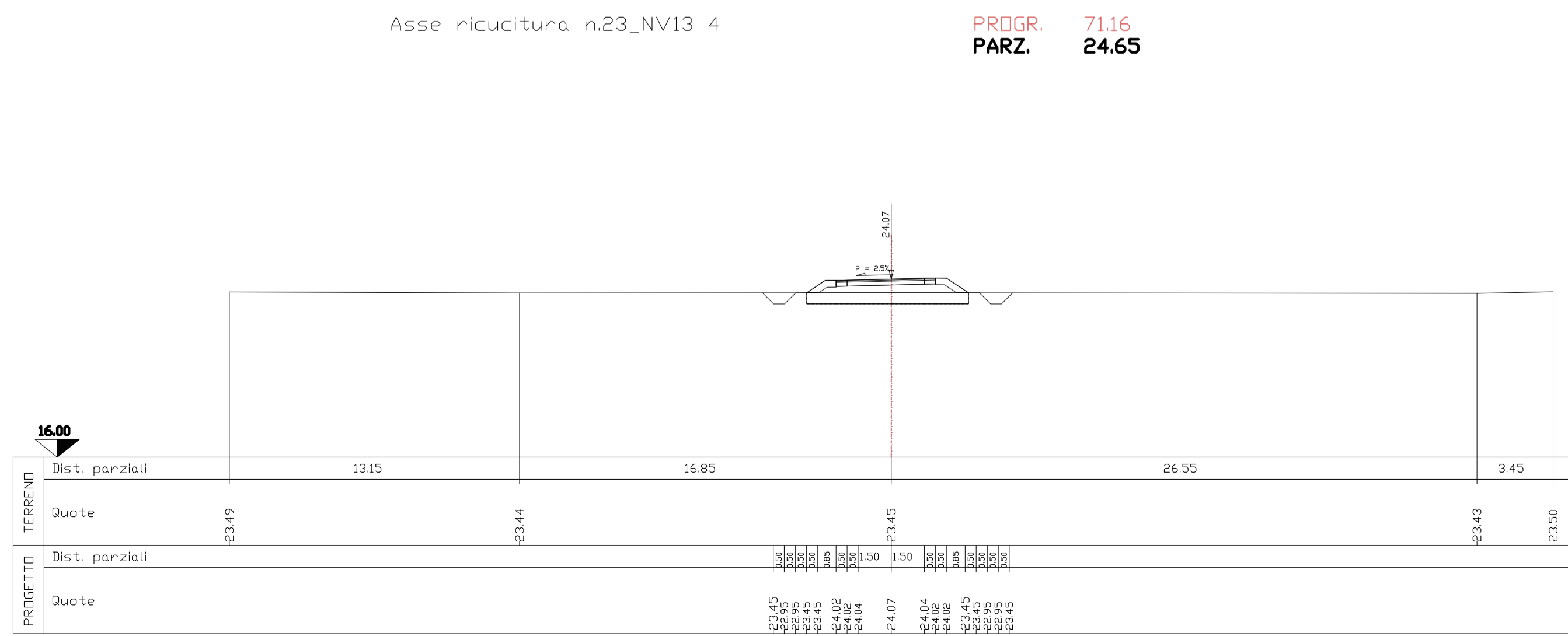
SEZIONE N. 7

Piano di posa	n	6,26
Bonifica	m ²	0,00
Scavo	m ²	0,00
Rilevato	m ²	1,35
Terreno vegetale SX	m ²	0,56
Terreno vegetale DX	m ²	0,22
Fosso SX	m ²	0,45
Fosso DX	m ²	0,58
Scotico - Rilevato	m ²	3,13
Pavimentazione	n	4,00
Pav. usura sp. 0,04	m ²	0,16
Pav. binder sp. 0,05	m ²	0,20
Pav. fondaz. sp. 0,18	m ²	0,72



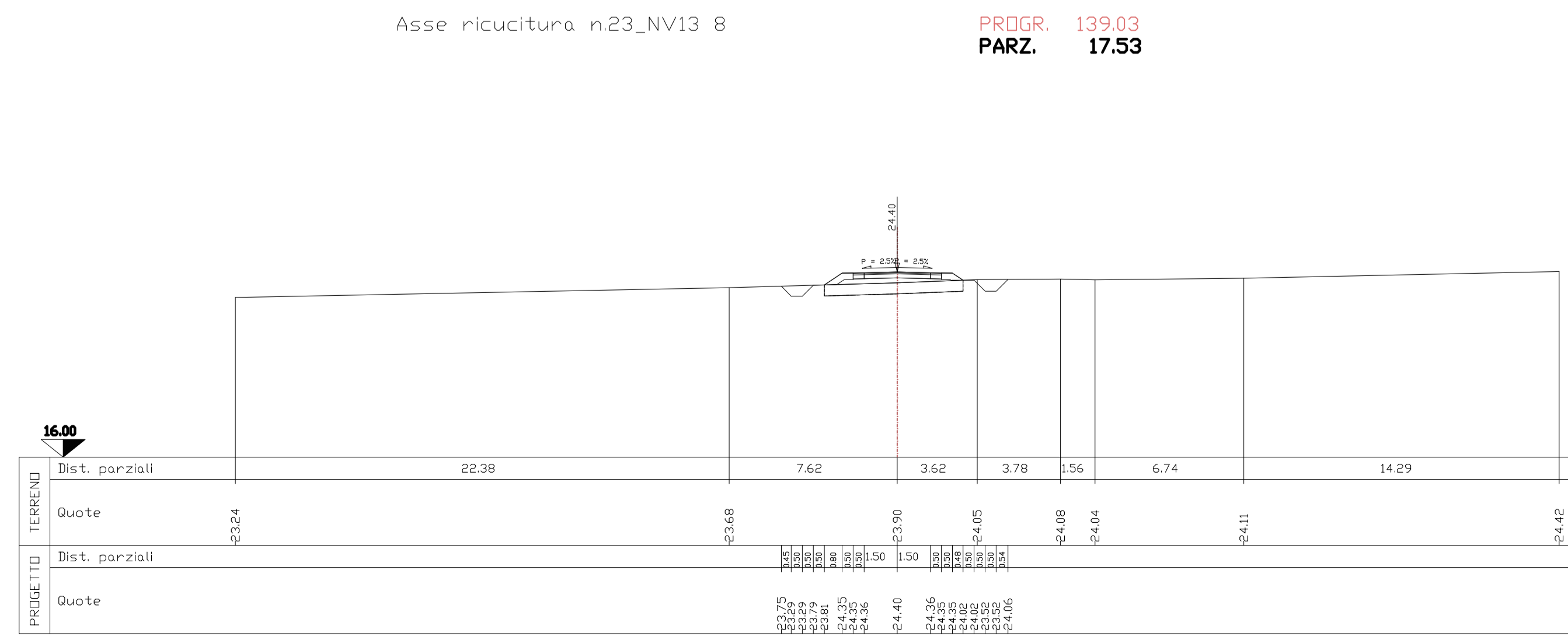
SEZIONE N. 4

Piano di posa	n	7,33
Bonifica	m ²	0,00
Scavo	m ²	0,00
Rilevato	m ²	2,71
Terreno vegetale SX	m ²	0,78
Terreno vegetale DX	m ²	0,42
Fosso SX	m ²	0,50
Fosso DX	m ²	0,50
Scotico - Rilevato	m ²	3,67
Pavimentazione	n	4,50
Pav. usura sp. 0,04	m ²	0,18
Pav. binder sp. 0,05	m ²	0,23
Pav. fondaz. sp. 0,18	m ²	0,81



SEZIONE N. 8

Piano di posa	n	6,29
Bonifica	m ²	0,00
Scavo	m ²	0,00
Rilevato	m ²	1,49
Terreno vegetale SX	m ²	0,58
Terreno vegetale DX	m ²	0,24
Fosso SX	m ²	0,47
Fosso DX	m ²	0,55
Scotico - Rilevato	m ²	3,15
Pavimentazione	n	4,00
Pav. usura sp. 0,04	m ²	0,16
Pav. binder sp. 0,05	m ²	0,20
Pav. fondaz. sp. 0,18	m ²	0,72



COMMITTENTE: **RFI** RETE FERROVIARIA ITALIANA
GRUPPO FERROVIE DELLO STATO ITALIANE
DIREZIONE INVESTIMENTI
DIREZIONE PROGRAMMI INVESTIMENTI
DIRETTRICE SUD - PROGETTO ADRIATICA

DIREZIONE LAVORI: **ITALFERR** GRUPPO FERROVIE DELLO STATO ITALIANE

APPALTATORE: **ADAGOSTINO** COSTRUZIONI GENERALI

PROGETTAZIONE: MANDATARIO **pa** MANDANTE **FERROVIARIA** **HUB**

PROGETTO ESECUTIVO

LINEA BARI-LECCE - RIASSETTO NODO DI BARI
TRATTA A SUD DI BARI
VARIANTE DI TRACCIATO TRA BARI C.LE E BARI TORRE A MARE

ELABORATI 'VIABILITA'
NV13 - Nuova viabilità Strada Vicinale Monte km 8+403,30
Variante altimetrica definitiva
Sezioni trasversali - Ricucitura Z3

REVIS.	DESCRIZIONE	REDATTO	DATA	VERIFICATO	DATA	APPROVATO	DATA	AUTORIZZATO	DATA
A	Emessa	G. Di Martino	Mag. 2021	G. Di Martino	Mag. 2021	M. Resnelli	Mag. 2021	A. Penco	Giù. 2022
B	Revisione in merito a RST	G. Di Martino	Ott. 2021	G. Di Martino	Ott. 2021	M. Resnelli	Ott. 2021		
C	Revisione in merito a RST	G. Di Martino	Feb. 2022	G. Di Martino	Feb. 2022	M. Resnelli	Feb. 2022		
D	Revisione in merito a RST	G. Di Martino	Giù. 2022	G. Di Martino	Giù. 2022	M. Resnelli	Giù. 2022		
E	Revisione in merito a RST	G. Di Martino	Giù. 2022	G. Di Martino	Giù. 2022	M. Resnelli	Giù. 2022		

File: IA3S01EZZW9NV1300007E.DWG n. Elab.: