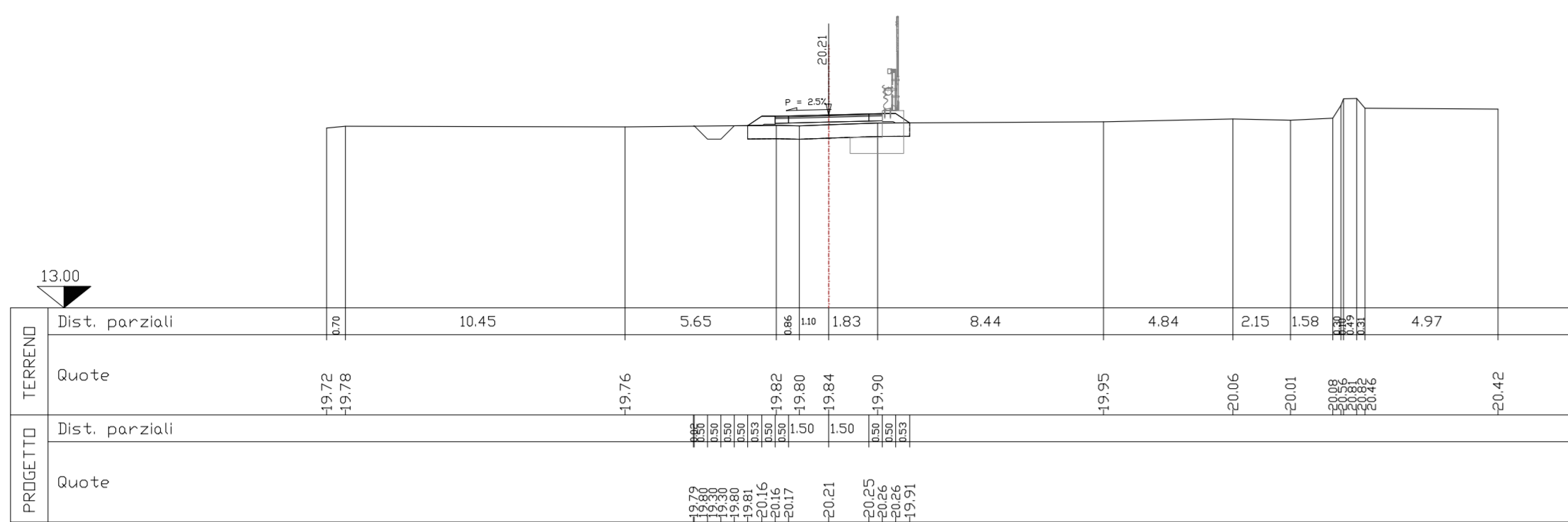


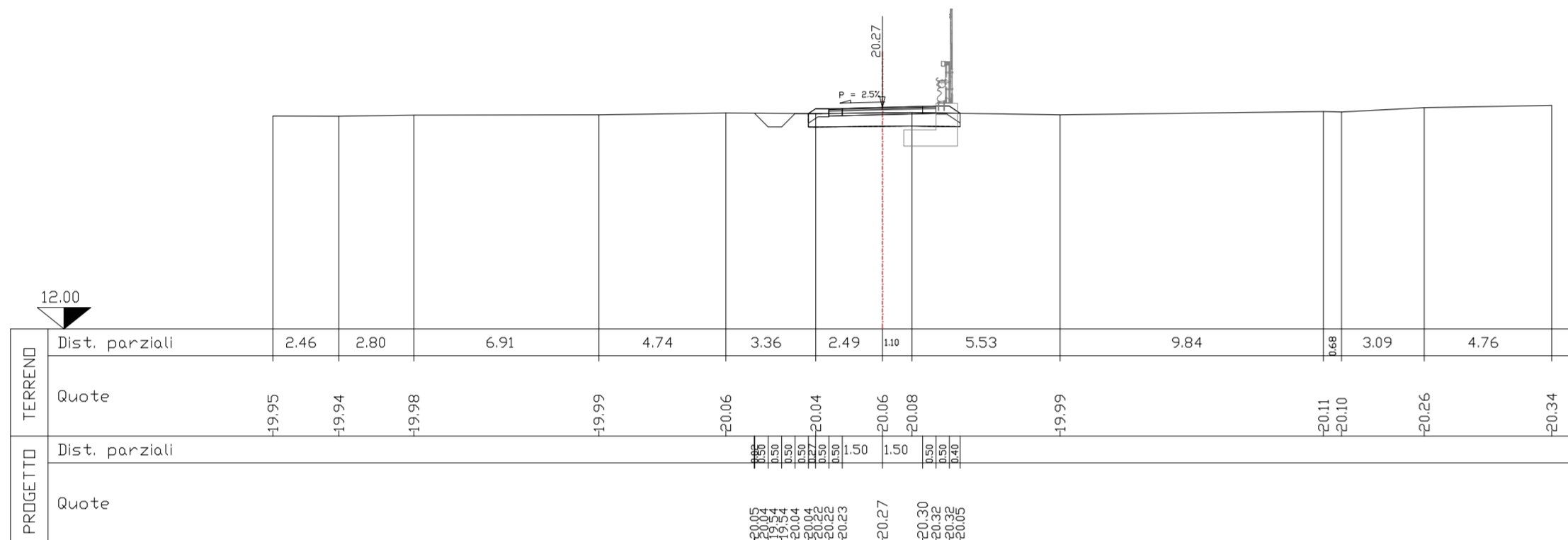
Asse di ricicatura n.24_NV13 13 PROGR. 200.00
PARZ. 29.19

| SEZIONE N. 13 | |
|-----------------------|---------|
| Piano di posa | m 6.06 |
| Bonifica | m2 0.00 |
| Scavo | m2 0.00 |
| Rilevato | m2 0.91 |
| Terreno vegetale SX | m2 0.24 |
| Terreno vegetale DX | m2 0.25 |
| Fosso SX | m2 0.49 |
| Fosso DX | m2 0.00 |
| Scotico - Rilevato | m2 3.03 |
| Pavimentazione | m 4.00 |
| Pav. usura sp. 0.04 | m2 0.16 |
| Pav. binder sp. 0.05 | m2 0.20 |
| Pav. fondaz. sp. 0.18 | m2 0.72 |



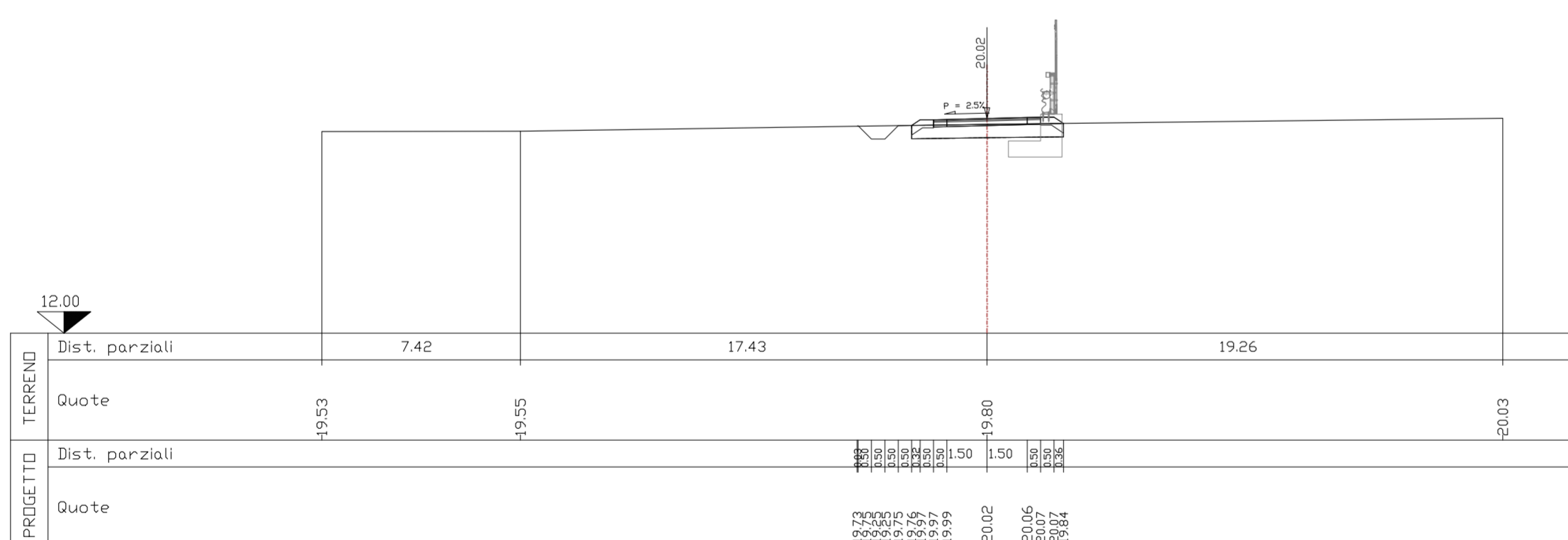
Asse di ricicatura n.24_NV13 14 PROGR. 225.00
PARZ. 25.00

| SEZIONE N. 14 | |
|-----------------------|---------|
| Piano di posa | m 5.67 |
| Bonifica | m2 0.00 |
| Scavo | m2 0.00 |
| Rilevato | m2 0.29 |
| Terreno vegetale SX | m2 0.25 |
| Terreno vegetale DX | m2 0.30 |
| Fosso SX | m2 0.51 |
| Fosso DX | m2 0.00 |
| Scotico | m2 2.84 |
| Pavimentazione | m 4.00 |
| Pav. usura sp. 0.04 | m2 0.16 |
| Pav. binder sp. 0.05 | m2 0.20 |
| Pav. Fondaz. sp. 0.18 | m2 0.72 |



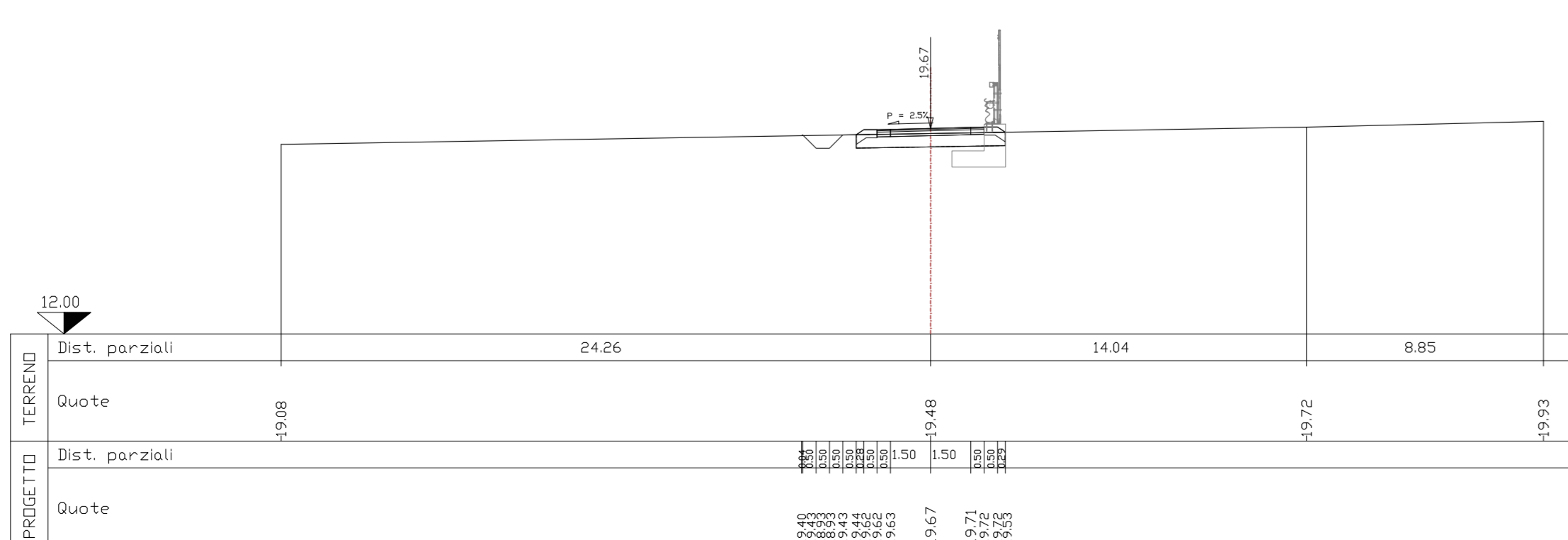
Asse di ricicatura n.24_NV13 15 PROGR. 250.00
PARZ. 25.00

| SEZIONE N. 15 | |
|-----------------------|---------|
| Piano di posa | m 5.67 |
| Bonifica | m2 0.00 |
| Scavo | m2 0.00 |
| Rilevato | m2 0.29 |
| Terreno vegetale SX | m2 0.27 |
| Terreno vegetale DX | m2 0.28 |
| Fosso SX | m2 0.48 |
| Fosso DX | m2 0.00 |
| Scotico | m2 2.84 |
| Pavimentazione | m 4.00 |
| Pav. usura sp. 0.04 | m2 0.16 |
| Pav. binder sp. 0.05 | m2 0.20 |
| Pav. Fondaz. sp. 0.18 | m2 0.72 |



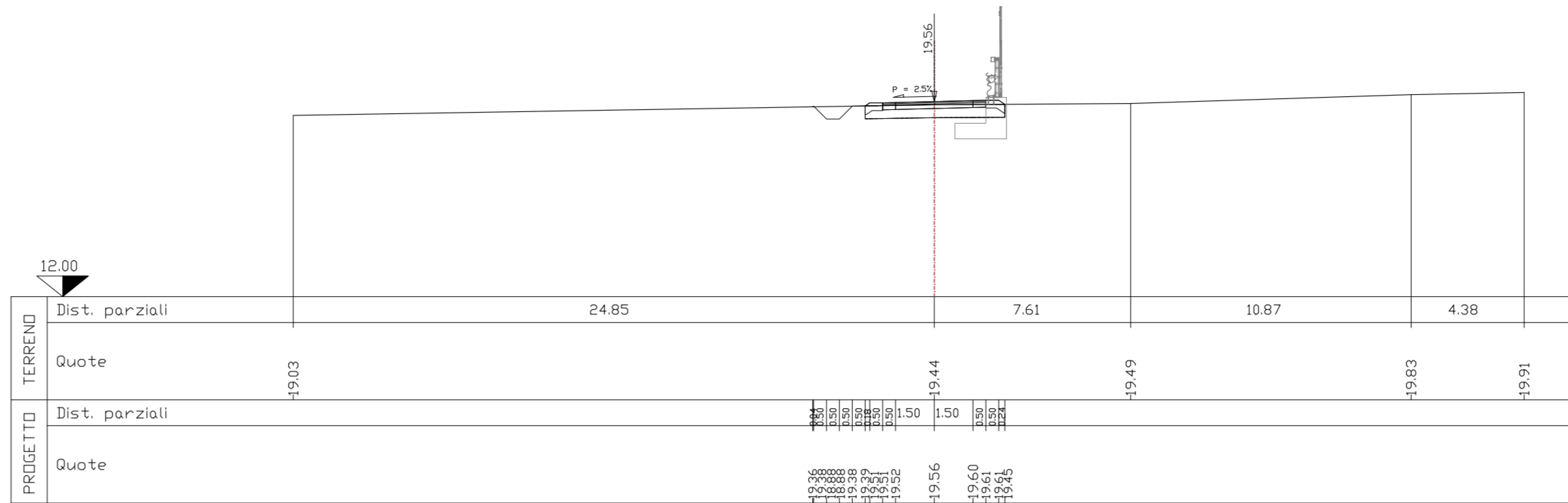
Asse di ricicatura n.24_NV13 16 PROGR. 275.00
PARZ. 25.00

| SEZIONE N. 16 | |
|-----------------------|---------|
| Piano di posa | m 5.57 |
| Bonifica | m2 0.00 |
| Scavo | m2 0.00 |
| Rilevato | m2 0.25 |
| Terreno vegetale SX | m2 0.25 |
| Terreno vegetale DX | m2 0.26 |
| Fosso SX | m2 0.48 |
| Fosso DX | m2 0.00 |
| Scotico | m2 2.79 |
| Pavimentazione | m 4.00 |
| Pav. usura sp. 0.04 | m2 0.16 |
| Pav. binder sp. 0.05 | m2 0.20 |
| Pav. Fondaz. sp. 0.18 | m2 0.72 |



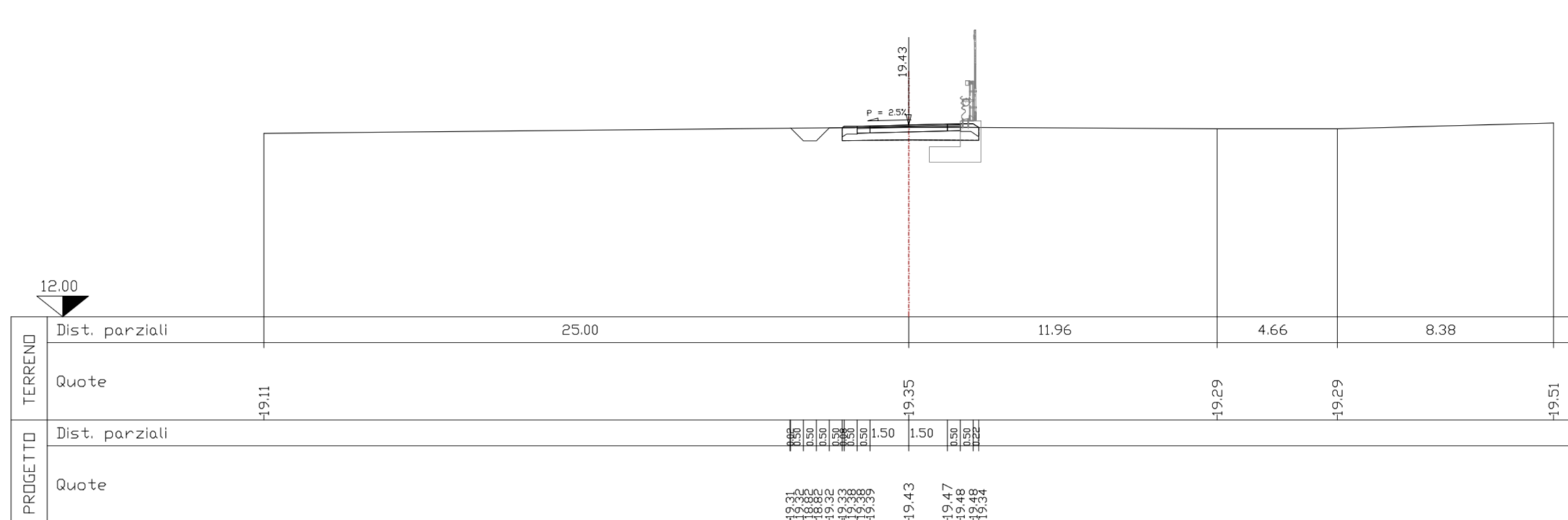
Asse di ricicatura n.24_NV13 17 PROGR. 282.89
PARZ. 7.89

| SEZIONE N. 17 | |
|-----------------------|---------|
| Piano di posa | m 5.42 |
| Bonifica | m2 0.00 |
| Scavo | m2 0.00 |
| Rilevato | m2 0.17 |
| Terreno vegetale SX | m2 0.22 |
| Terreno vegetale DX | m2 0.24 |
| Fosso SX | m2 0.48 |
| Fosso DX | m2 0.00 |
| Scotico | m2 2.71 |
| Pavimentazione | m 4.00 |
| Pav. usura sp. 0.04 | m2 0.16 |
| Pav. binder sp. 0.05 | m2 0.20 |
| Pav. fondaz. sp. 0.18 | m2 0.72 |



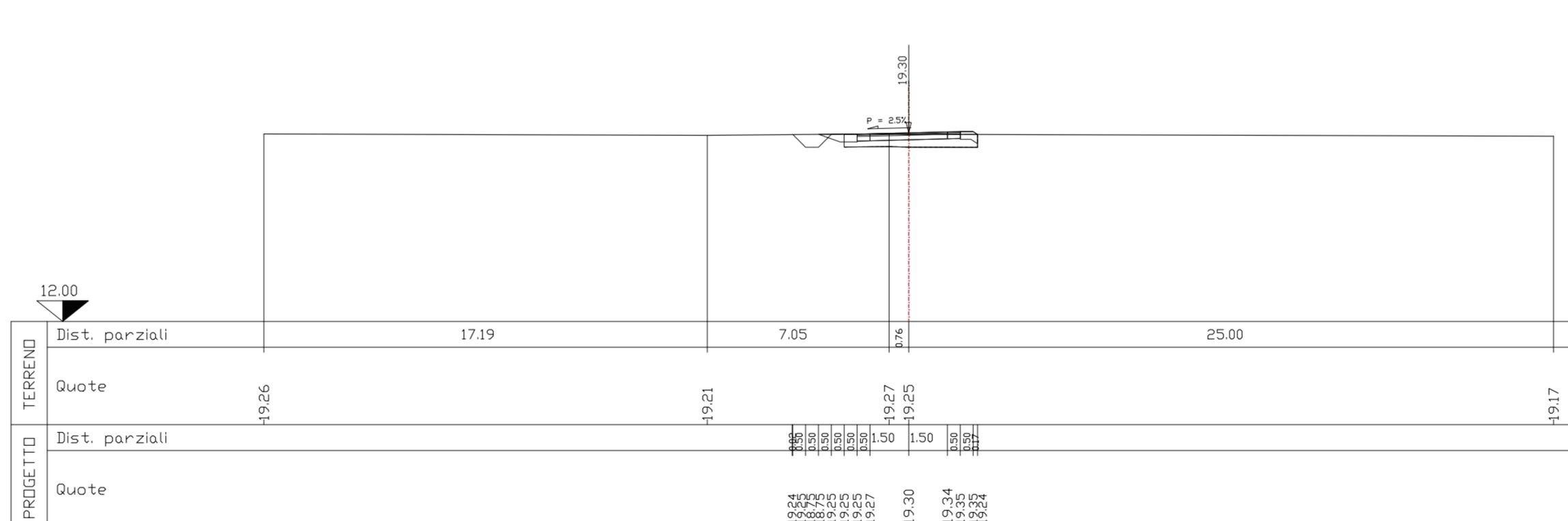
Asse di ricicatura n.24_NV13 18 PROGR. 292.07
PARZ. 9.18

| SEZIONE N. 18 | |
|-----------------------|---------|
| Piano di posa | m 5.30 |
| Bonifica | m2 0.00 |
| Scavo | m2 0.00 |
| Rilevato | m2 0.11 |
| Terreno vegetale SX | m2 0.18 |
| Terreno vegetale DX | m2 0.23 |
| Fosso SX | m2 0.49 |
| Fosso DX | m2 0.00 |
| Scotico | m2 2.65 |
| Pavimentazione | m 4.00 |
| Pav. usura sp. 0.04 | m2 0.16 |
| Pav. binder sp. 0.05 | m2 0.20 |
| Pav. Fondaz. sp. 0.18 | m2 0.72 |



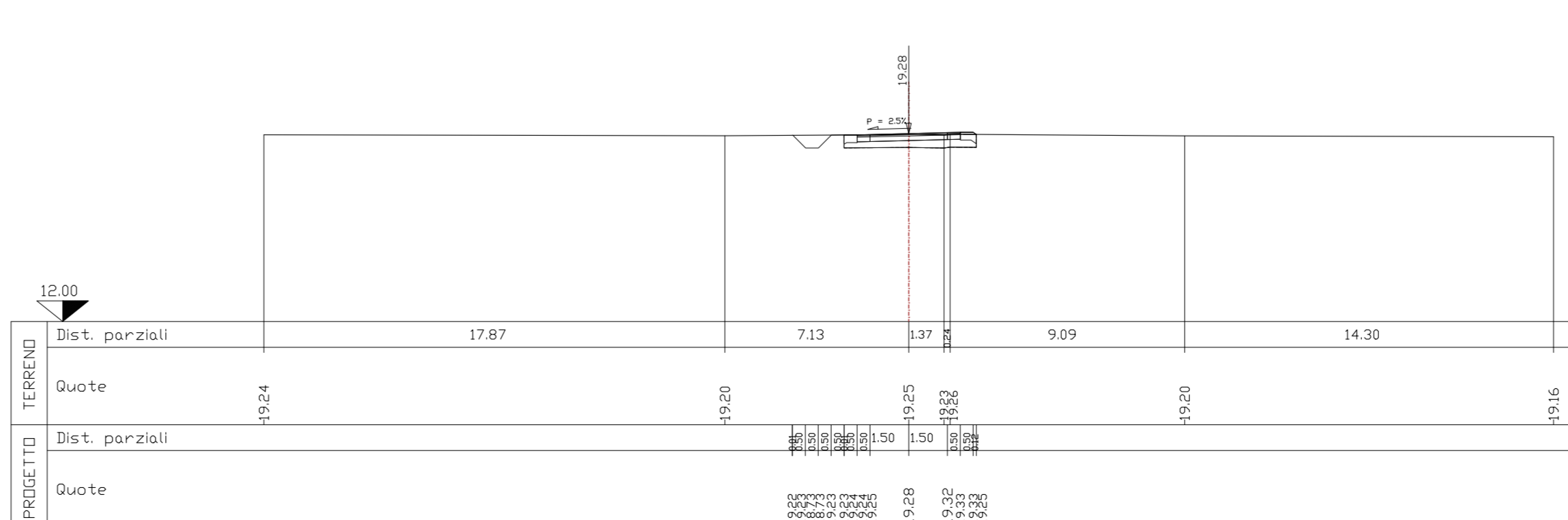
Asse di ricicatura n.24_NV13 19 PROGR. 301.24
PARZ. 9.18

| SEZIONE N. 19 | |
|-----------------------|---------|
| Piano di posa | m 5.17 |
| Bonifica | m2 0.00 |
| Scavo | m2 0.00 |
| Rilevato | m2 0.06 |
| Terreno vegetale SX | m2 0.32 |
| Terreno vegetale DX | m2 0.21 |
| Fosso SX | m2 0.49 |
| Fosso DX | m2 0.00 |
| Scotico | m2 2.59 |
| Pavimentazione | m 4.00 |
| Pav. usura sp. 0.04 | m2 0.16 |
| Pav. binder sp. 0.05 | m2 0.20 |
| Pav. fondaz. sp. 0.18 | m2 0.72 |



Asse di ricicatura n.24_NV13 20 PROGR. 302.52
PARZ. 1.27

| SEZIONE N. 20 | |
|-----------------------|---------|
| Piano di posa | m 5.13 |
| Bonifica | m2 0.00 |
| Scavo | m2 0.00 |
| Rilevato | m2 0.04 |
| Terreno vegetale SX | m2 0.16 |
| Terreno vegetale DX | m2 0.20 |
| Fosso SX | m2 0.49 |
| Fosso DX | m2 0.00 |
| Scotico | m2 2.57 |
| Pavimentazione | m 4.00 |
| Pav. usura sp. 0.04 | m2 0.16 |
| Pav. binder sp. 0.05 | m2 0.20 |
| Pav. Fondaz. sp. 0.18 | m2 0.72 |



Asse di ricicatura n.24_NV13 21 PROGR. 301.24
PARZ. 9.18

COMMITTENTE: **RFI** RETE FERROVIARIA ITALIANA
GRUPPO FERROVIE DELLO STATO ITALIANE
DIREZIONE INVESTIMENTI
DIREZIONE PROGRAMMI INVESTIMENTI
DIRETTRICE SUD - PROGETTO ADRIATICA

DIREZIONE LAVORI: **ITALFERR** GRUPPO FERROVIE DELLO STATO ITALIANE

APPALTATORE: **ADAGOSTINO** COSTRUZIONI GENERALI

PROGETTAZIONE: MANDATARIA **rpa** MANDATARI **PRODOTTA** **HUB**

PROGETTO ESECUTIVO

LINEA BARI-LECCE - RIASETTO NODO DI BARI
TRATTA A SUD DI BARI
 Variante di tracciato tra Bari C.LE e Bari Torre a Mare

ELABORATI VIABILITA'
NV13 - Nuova viabilità Strada Vicinale Monte km 8+403,30
 Variante altimetrica definitiva
Sezioni trasversali - 2/2- Ricicatura 24

| APPALTATORE | PROGETTAZIONE | SCALA: |
|---------------------------------------|---|--------|
| DIRETTORE TECNICO Ing. G. DI PALMA | DIRETTORE DELLA PROGETTAZIONE Ing. MARCO RASINELLI | 1:200 |

COMMESSA LETTO FASE ENTE TIPO DOC. OPERA/DISCIPLINA PROGR. REV.

IA3S 01 E ZZ W9 NV1300 009 E

| Revis. | Descrizione | Redatto | Data | Verificato | Data | Approvato | Data | Autorizzato Data |
|--------|---|-------------|-----------|-------------|-----------|--------------|-----------|-----------------------|
| A | Emesse | G. Di Marco | Mag. 2021 | G. Di Marco | Mag. 2021 | M. Rasinelli | Mag. 2021 | A. Rizzo Giu. 2022 |
| B | Revisione in risposta a RSV- RIS-RI-00000071 | G. Di Marco | Ott. 2021 | G. Di Marco | Ott. 2021 | M. Rasinelli | Ott. 2021 | |
| C | Revisione in risposta a RSV- RIS-RI-00000023 | G. Di Marco | Feb. 2022 | G. Di Marco | Feb. 2022 | M. Rasinelli | Feb. 2022 | |
| D | Revisione in risposta a RSV- RIS-RI-00000024 | G. Di Marco | Giu. 2022 | G. Di Marco | Giu. 2022 | M. Rasinelli | Giu. 2022 | |
| E | Revisione in risposta a RSV- RIS-RI-00000024 | G. Di Marco | Giu. 2022 | G. Di Marco | Giu. 2022 | M. Rasinelli | Giu. 2022 | |

File: IA3S01EZZW9NV1300009E.DWG n. Elab.: