SEZIONE N. 25

Piano di posa	m	13.27
Bonifica	m2	0.00
Scavo	m2	0.00
Geotessile	m	15.27
Anticapillare	m2	0.00
Rilevato	m2	8.40
Terreno vegetale SX	m2	0.76
Terreno vegetale DX	m2	0.97
Inerbimento SX	m	2.86
Inerbimento DX	m	3.56
Fosso SX	m2	0.94
Fosso DX	m2	0.90
Scotico - Rilevato	m2	6.63
Supercompattato	m2	3.28
Pavimentazione	m	7.50
Pav. usura sp. 0.04	m2	0.30
Pav. binder sp. 0.05	m2	0.38
Pav. base. sp. 0.08	m2	0.60
Pav. fondaz. sp. 0.22	m2	1.65

N.V.14 25 PROGR. 400.00
PARZ. 25.00 TERMINALI

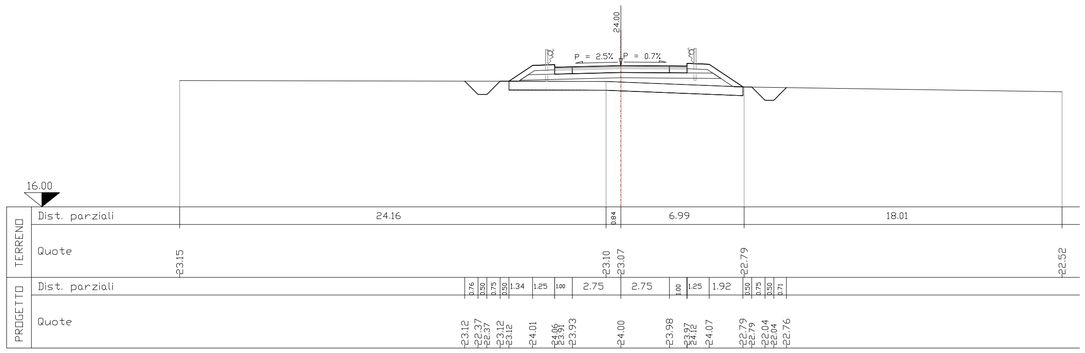

SEZIONE N. 26

Piano di posa	m	9.21
Bonifica	m2	0.00
Scavo	m2	0.00
Geotessile	m	11.21
Anticapillare	m2	0.00
Rilevato	m2	2.23
Terreno vegetale SX	m2	0.55
Terreno vegetale DX	m2	0.62
Inerbimento SX	m	2.14
Inerbimento DX	m	2.41
Fosso SX	m2	0.95
Fosso DX	m2	0.87
Scotico	m2	4.60
Pavimentazione	m	5.00
Pav. usura sp. 0.04	m2	0.20
Pav. binder sp. 0.05	m2	0.25
Pav. base. sp. 0.08	m2	0.40
Pav. fondaz. sp. 0.22	m2	1.10

N.V.14 26 PROGR. 417.57
PARZ. 17.57

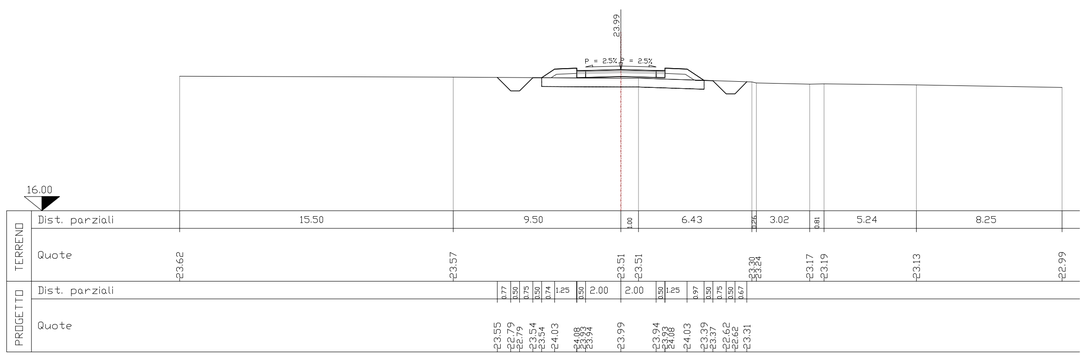

SEZIONE N. 27

Piano di posa	m	6.99
Bonifica	m2	0.00
Scavo	m2	0.38
Geotessile	m	8.99
Anticapillare	m2	3.09
Rilevato	m2	1.02
Terreno vegetale SX	m2	0.40
Terreno vegetale DX	m2	0.44
Inerbimento SX	m	1.63
Inerbimento DX	m	1.80
Fosso SX	m2	0.96
Fosso DX	m2	0.87
Scotico	m2	3.50
Pavimentazione	m	3.80
Pav. usura sp. 0.04	m2	0.15
Pav. binder sp. 0.05	m2	0.19
Pav. base. sp. 0.08	m2	0.30
Pav. fondaz. sp. 0.22	m2	0.84

N.V.14 27 PROGR. 425.00
PARZ. 7.43

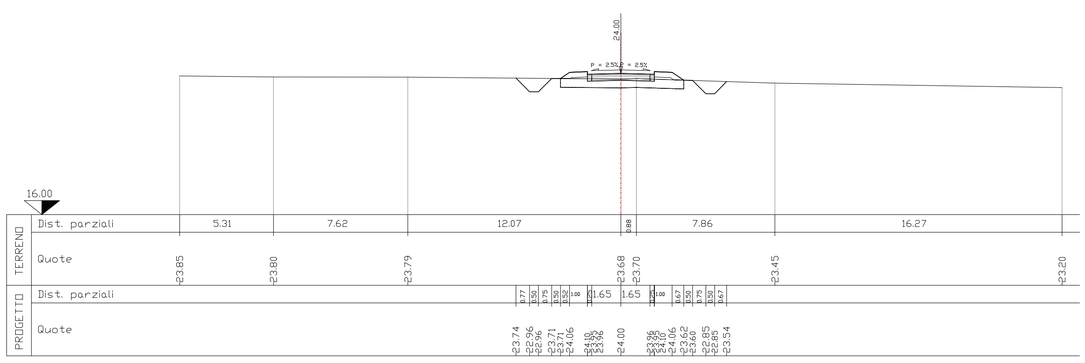

N.V.14 28 PROGR. 435.43
PARZ. 10.43

SEZIONE N. 28

Piano di posa	m	3.93
Bonifica	m2	0.00
Scavo	m2	0.00
Geotessile	m	5.93
Anticapillare	m2	1.56
Rilevato	m2	0.18
Terreno vegetale SX	m2	0.24
Terreno vegetale DX	m2	0.22
Inerbimento SX	m	0.77
Inerbimento DX	m	0.73
Fosso SX	m2	0.98
Fosso DX	m2	0.87
Scotico - Rilevato	m2	1.96
Pavimentazione	m	2.50
Pav. usura sp. 0.04	m2	0.10
Pav. binder sp. 0.05	m2	0.13
Pav. base. sp. 0.08	m2	0.20
Pav. fondaz. sp. 0.22	m2	0.55

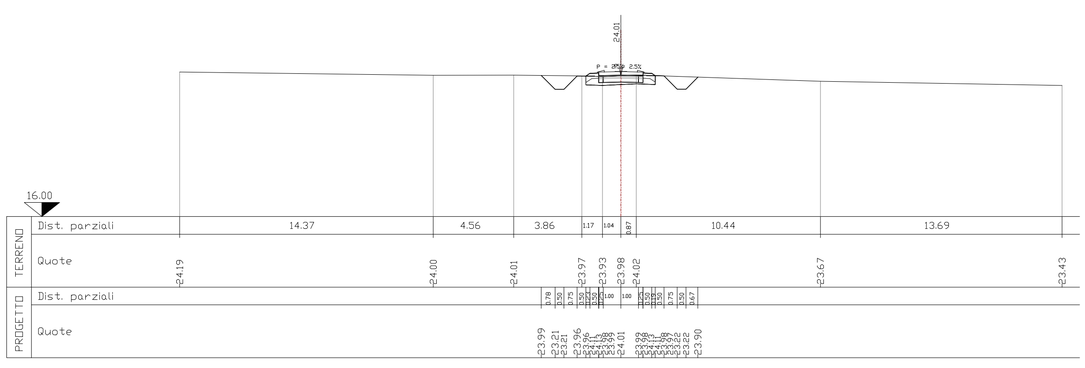

COMMITTENTE:

RFI RETE FERROVIARIA ITALIANA
GRUPPO FERROVIE DELLO STATO ITALIANE
DIREZIONE INVESTIMENTI
DIREZIONE PROGRAMMI INVESTIMENTI
DIRETTRICE SUD - PROGETTO ADRIATICA

DIREZIONE LAVORI:

ITALFERR
GRUPPO FERROVIE DELLO STATO ITALIANE

APPALTATORE:

D'AGOSTINO COSTRUZIONI GENERALI

PROGETTAZIONE: MANDATARIA rpa MANDANTE TECHNITAL HUB

PROGETTO ESECUTIVO

LINEA BARI-LECCE - RIASSETTO NODO DI BARI

TRATTA A SUD DI BARI

VARIANTE DI TRACCIATO TRA BARI C.LE E BARI TORRE A MARE

ELABORATI VIABILITA'

NV14 - Nuova viabilità Strada interpoderale km 9+006,46
Variante altimetrica definitiva
Sezioni trasversali - NV14 - 3/3 (da sez. n.25 a sez. n.28)

APPALTATORE	PROGETTAZIONE		SCALA:
DIRETTORE TECNICO Ing. A. DI PALMA D'Agostino Angelo Antonio Costruzioni Generali s.r.l.	DIRETTORE DELLA PROGETTAZIONE Ing. MARCO RASIMELLI		1:200

COMMESSA LOTTO	FASE	ENTE	TIPO DOC.	OPERA/DISCIPLINA	PROGR.	REV.
IA3S 01	E	ZZ	W9	NV1400	003	E

Revis.	Descrizione	Redatto	Data	Verificato	Data	Approvato	Data	Autorizzato Data
A	Emissione	G. De Martino	Mag. 2021	G. Di Marco	Mag. 2021	M. Rasimelli	Mag. 2021	A. Renso Giu. 2022
B	Revisione in risposta a RdV: IA3S-RV-0000000073	G. De Martino	Ott. 2021	G. Di Marco	Ott. 2021	M. Rasimelli	Ott. 2021	
C	Revisione in risposta a RdV: IA3S-RV-0000000234	G. De Martino	Feb. 2022	G. Di Marco	Feb. 2022	M. Rasimelli	Feb. 2022	
D	Revisione in risposta a RdV: IA3S-RV-0000000425	G. De Martino	Giu. 2022	G. Di Marco	Giu. 2022	M. Rasimelli	Giu. 2022	
E	Revisione in risposta a RdV: IA3S-RV-0000000425	G. De Martino	Giu. 2022	G. Di Marco	Giu. 2022	M. Rasimelli	Giu. 2022	

File: IA3S01EZZW9NV1400003E.DWG n. Elab.:

Firmato digitalmente da
Marco Rasimelli
O = Ordine degli Ingegneri della Provincia di Perugia
C = IT