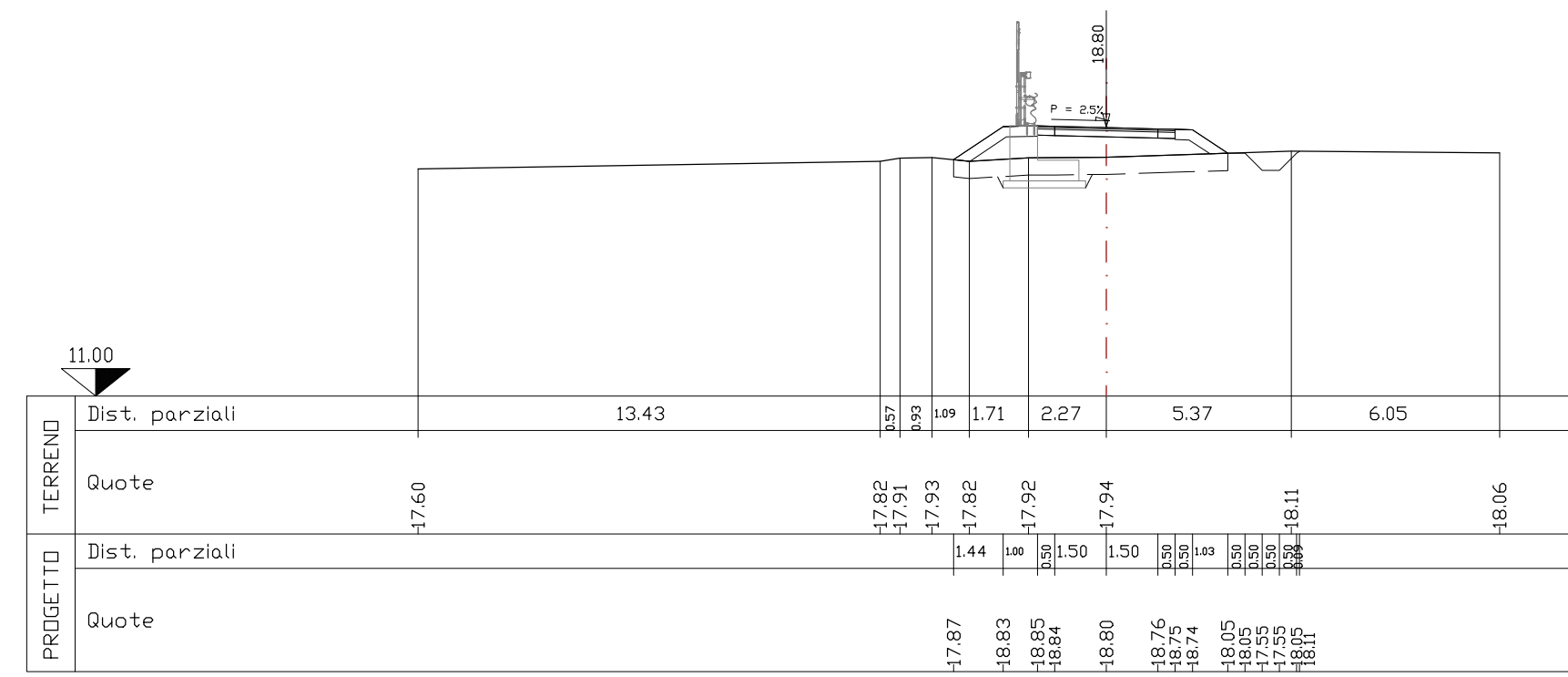
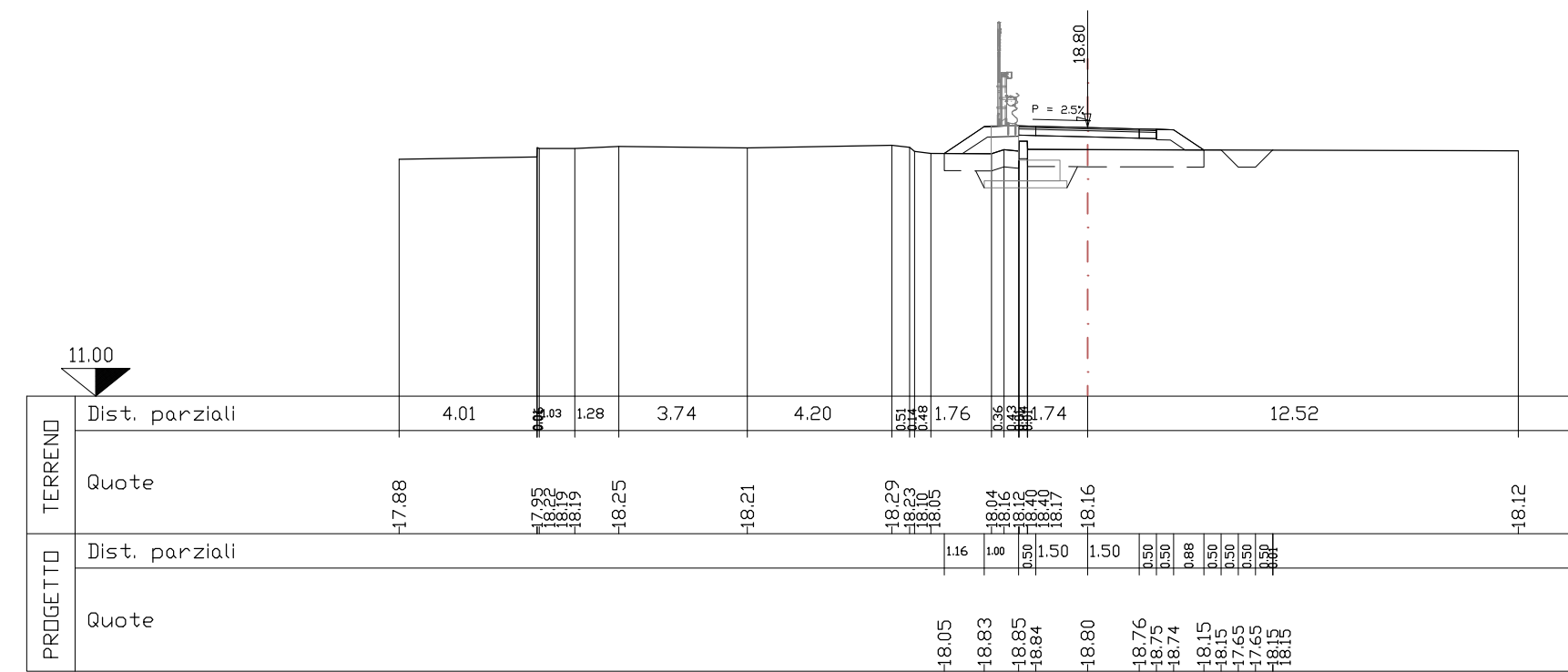


SEZIONE N. 9	
Piano di posa (m)	7.97
Bonifica (m2)	0.00
Scavo (m2)	0.94
Rilevato (m2)	4.07
Terreno vegetale in sx m2	0.93
Terreno vegetale in dx m2	0.43
Fosso in sinistra (m2)	0.00
Fosso in destra (m2)	0.57
Scotico - Rilevato (m2)	3.07
Pavimentazione (m)	4.00
Pav. usura sp. 0.04 m2	0.16
Pav. binder sp. 0.05 m2	0.20
Pav. fondaz. sp. 0.18 m2	0.72



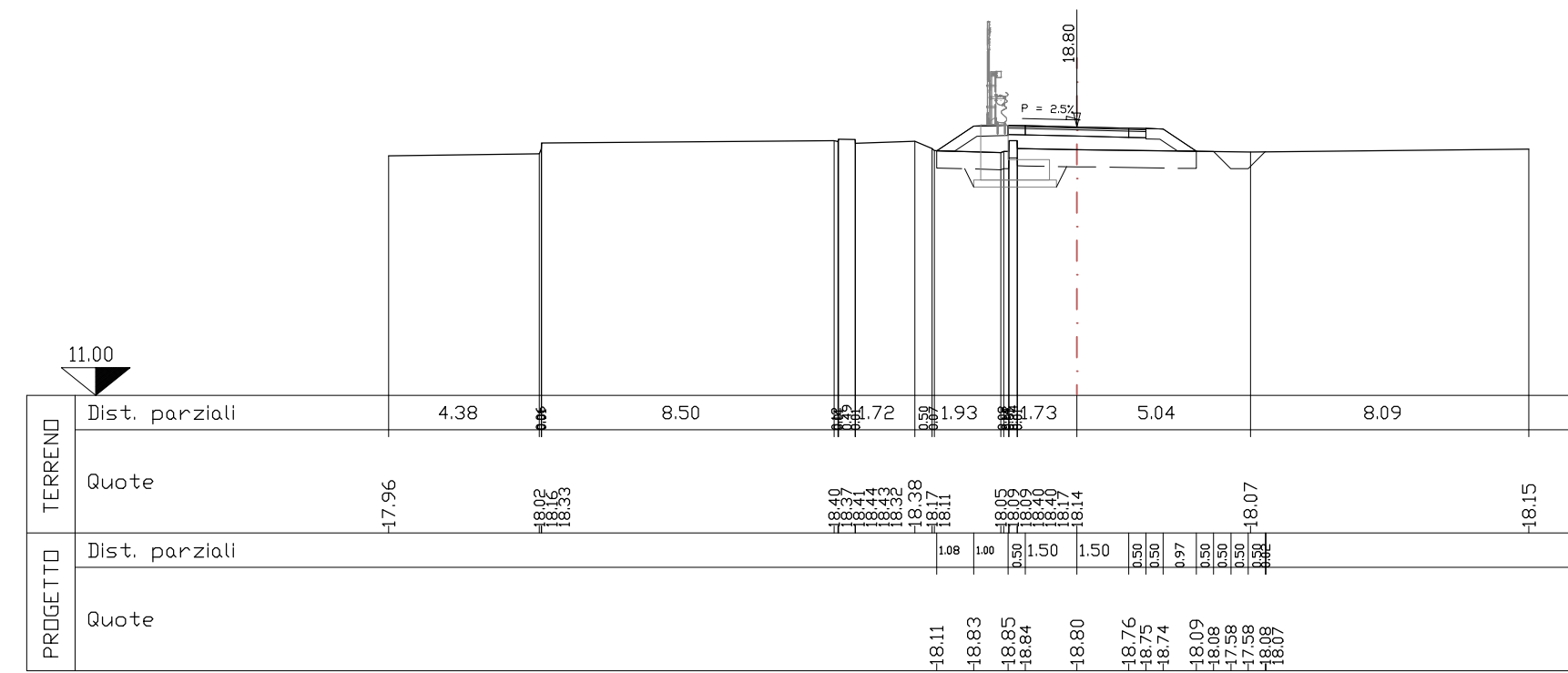
SEZ.NUM.10 PROGR. 141.08
PARZ. 16.08

SEZIONE N. 10	
Piano di posa (m)	8.06
Bonifica (m2)	0.00
Scavo (m2)	1.62
Rilevato (m2)	2.86
Terreno vegetale in sx m2	0.76
Terreno vegetale in dx m2	0.37
Fosso in sinistra (m2)	0.00
Fosso in destra (m2)	0.50
Scotico - Rilevato (m2)	3.37
Pavimentazione (m)	4.00
Pav. usura sp. 0.04 m2	0.16
Pav. binder sp. 0.05 m2	0.20
Pav. fondaz. sp. 0.18 m2	0.72



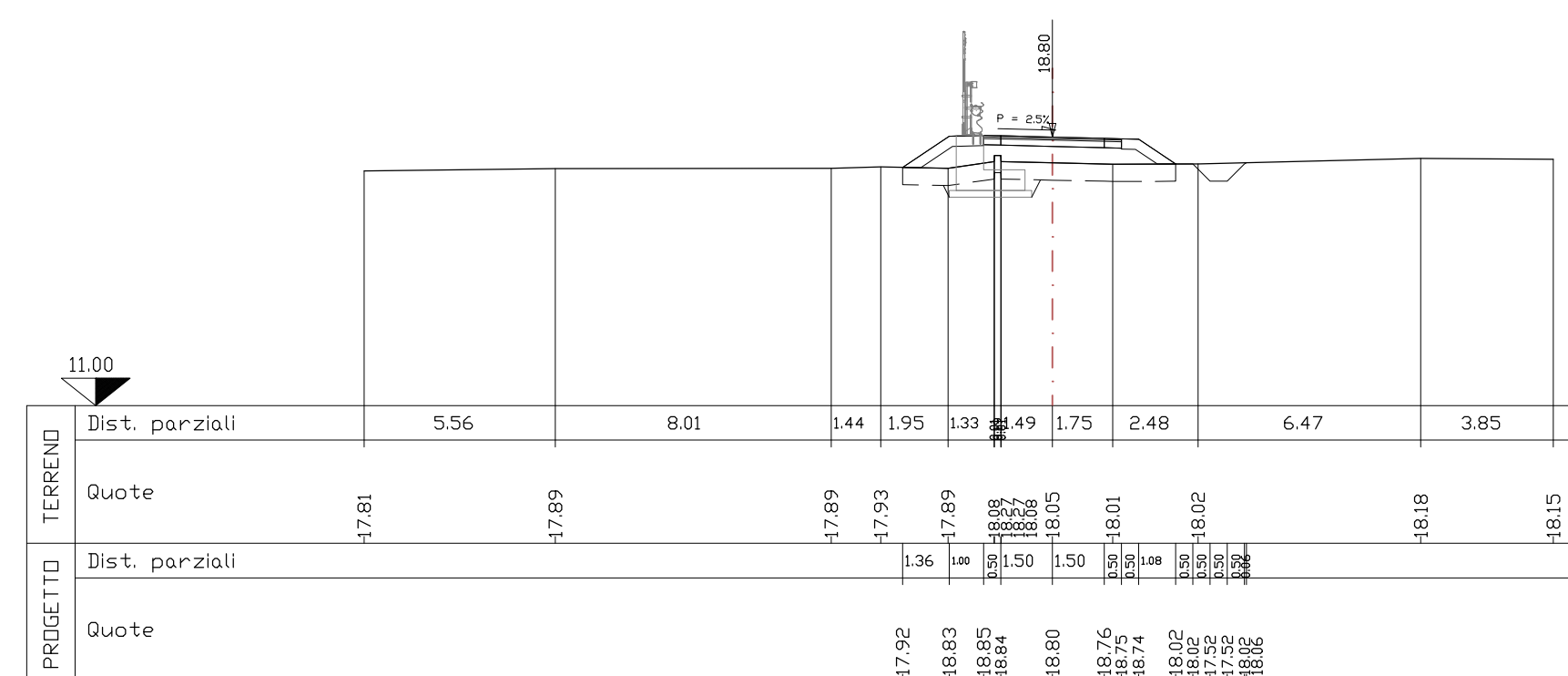
SEZ.NUM.11 PROGR. 150.00
PARZ. 8.92

SEZIONE N. 11	
Piano di posa (m)	8.08
Bonifica (m2)	0.00
Scavo (m2)	1.58
Rilevato (m2)	2.96
Terreno vegetale in sx m2	0.76
Terreno vegetale in dx m2	0.40
Fosso in sinistra (m2)	0.00
Fosso in destra (m2)	0.49
Scotico - Rilevato (m2)	3.38
Pavimentazione (m)	4.00
Pav. usura sp. 0.04 m2	0.16
Pav. binder sp. 0.05 m2	0.20
Pav. fondaz. sp. 0.18 m2	0.72

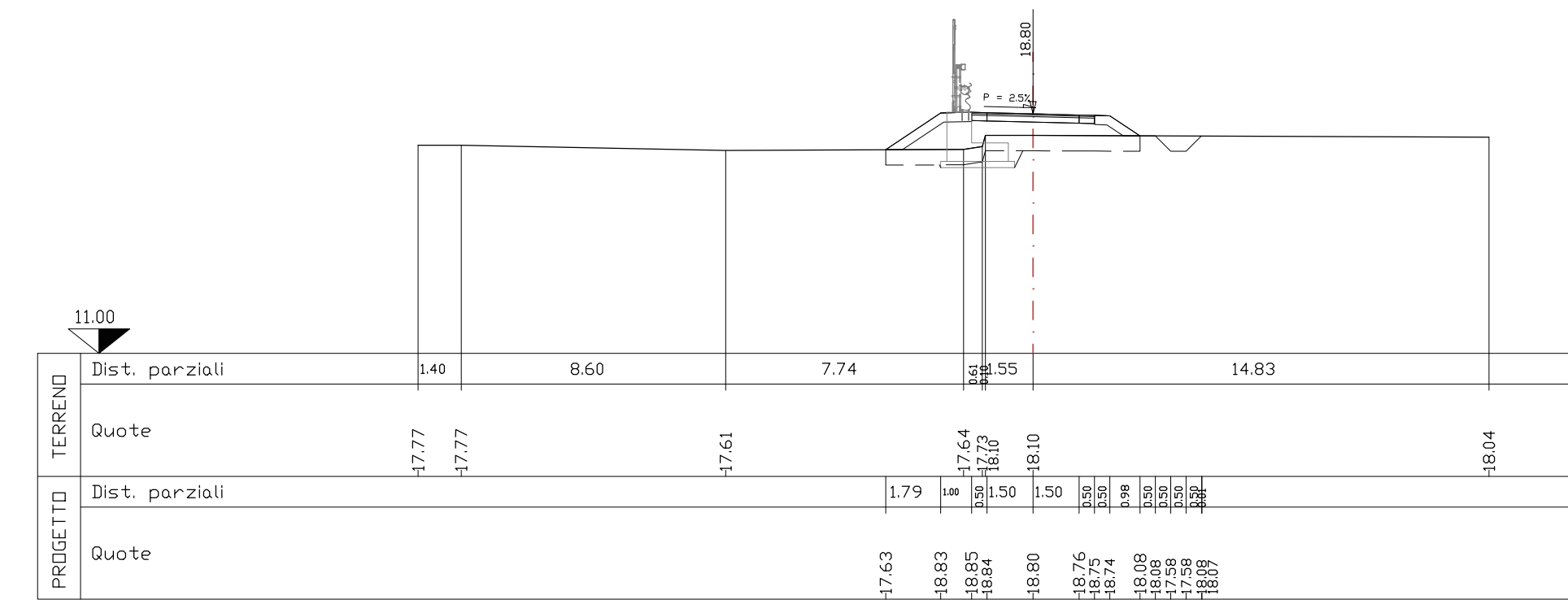


SEZ.NUM.12 PROGR. 175.00
PARZ. 25.00

SEZIONE N. 12	
Piano di posa (m)	8.30
Bonifica (m2)	0.00
Scavo (m2)	1.28
Rilevato (m2)	3.64
Terreno vegetale in sx m2	0.90
Terreno vegetale in dx m2	0.44
Fosso in sinistra (m2)	0.00
Fosso in destra (m2)	0.53
Scotico - Rilevato (m2)	3.27
Pavimentazione (m)	4.00
Pav. usura sp. 0.04 m2	0.16
Pav. binder sp. 0.05 m2	0.20
Pav. fondaz. sp. 0.18 m2	0.72

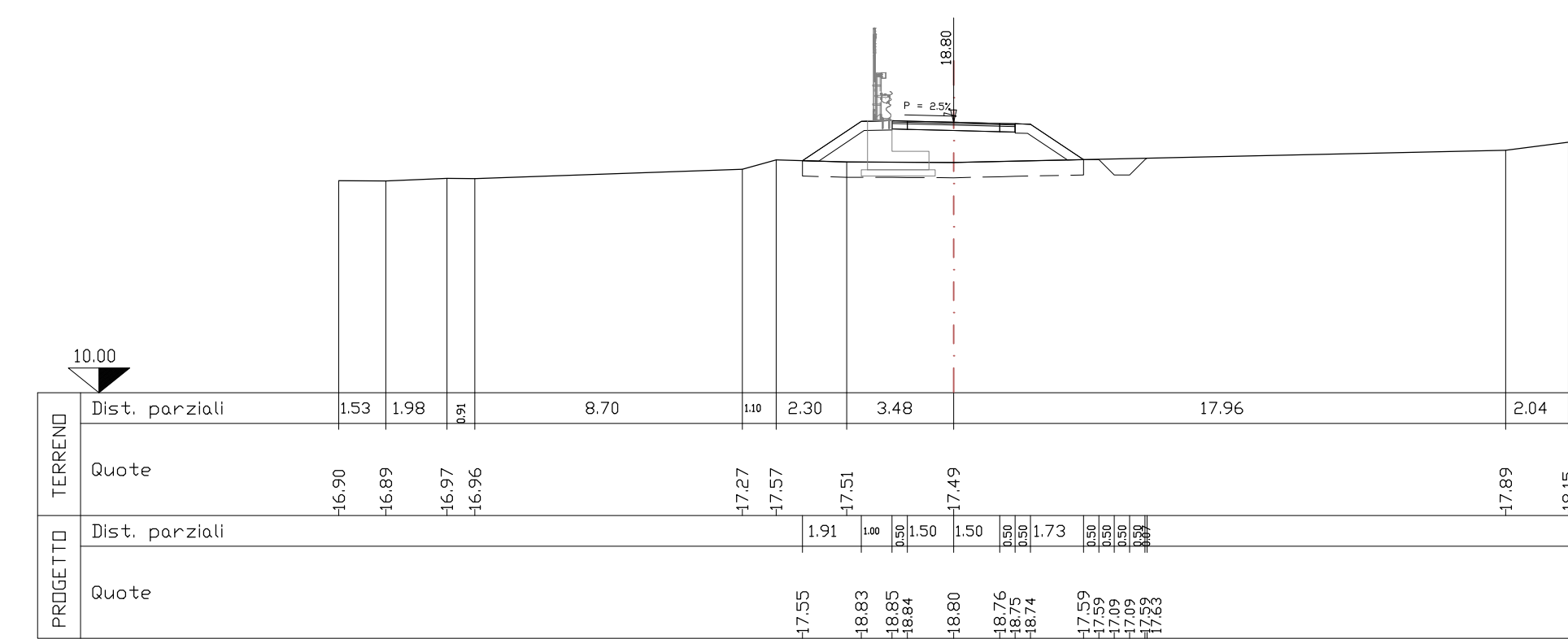


SEZIONE N. 13	
Piano di posa (m)	8.56
Bonifica (m2)	0.00
Scavo (m2)	0.78
Rilevato (m2)	3.94
Terreno vegetale in sx m2	1.02
Terreno vegetale in dx m2	0.41
Fosso in sinistra (m2)	0.00
Fosso in destra (m2)	0.50
Scotico - Rilevato (m2)	3.31
Pavimentazione (m)	4.00
Pav. usura sp. 0.04 m2	0.16
Pav. binder sp. 0.05 m2	0.20
Pav. fondaz. sp. 0.18 m2	0.72



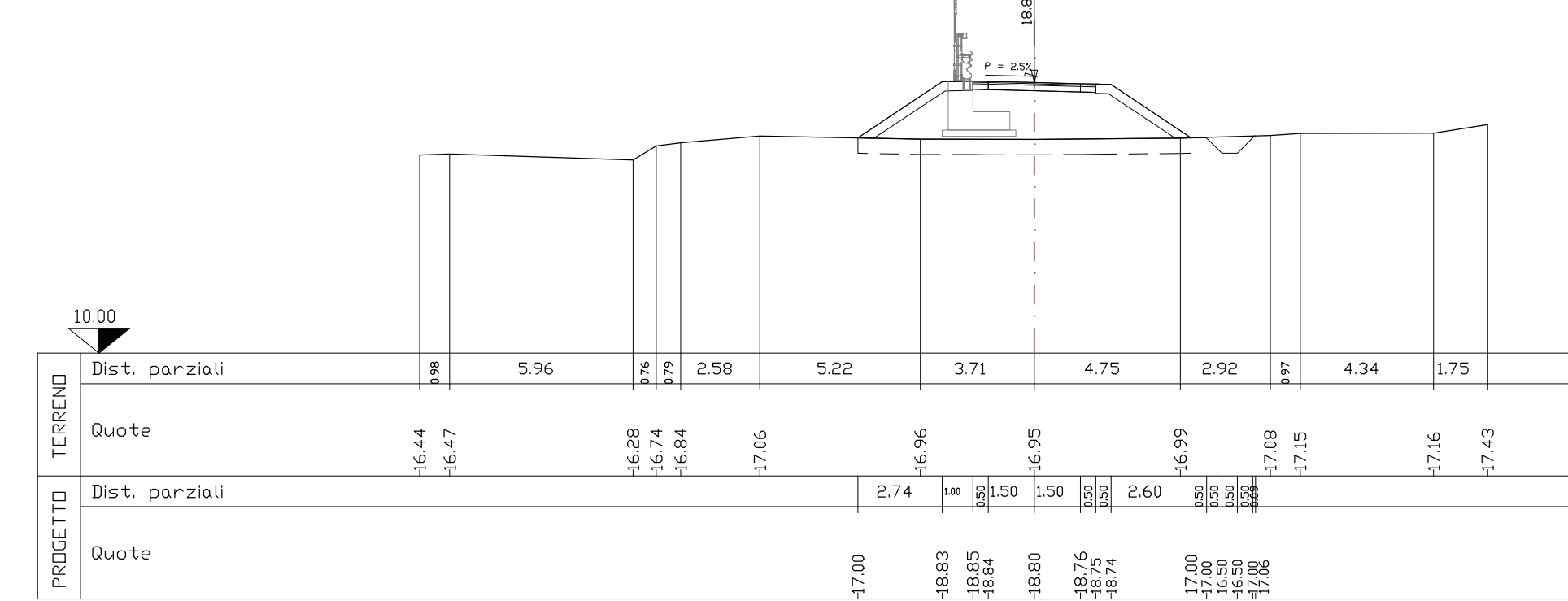
SEZ.NUM.14 PROGR. 225.00
PARZ. 24.79

SEZIONE N. 14	
Piano di posa (m)	9.14
Bonifica (m2)	0.00
Scavo (m2)	0.00
Rilevato (m2)	6.83
Terreno vegetale in sx m2	1.34
Terreno vegetale in dx m2	0.68
Fosso in sinistra (m2)	0.00
Fosso in destra (m2)	0.55
Scotico - Rilevato (m2)	3.59
Pavimentazione (m)	4.00
Pav. usura sp. 0.04 m2	0.16
Pav. binder sp. 0.05 m2	0.20
Pav. fondaz. sp. 0.18 m2	0.72



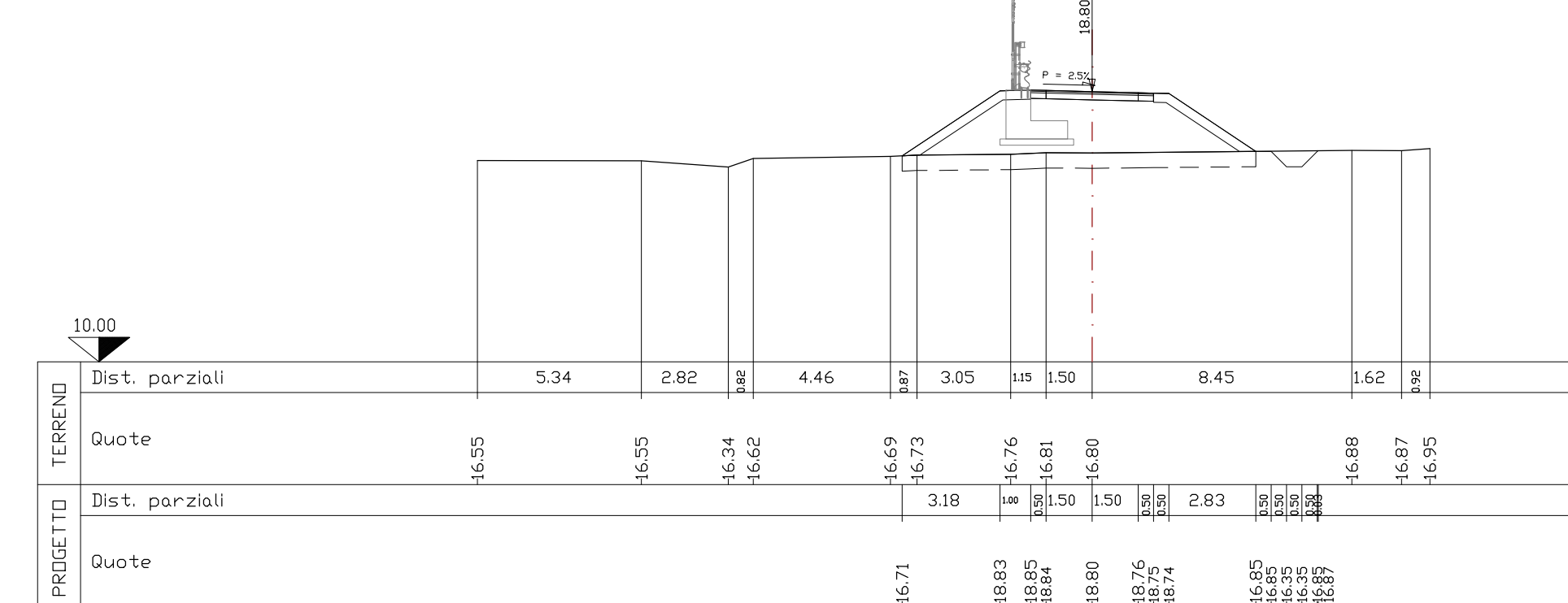
SEZ.NUM.15 PROGR. 250.00
PARZ. 25.00

SEZIONE N. 15	
Piano di posa (m)	10.84
Bonifica (m2)	0.00
Scavo (m2)	0.00
Rilevato (m2)	11.47
Terreno vegetale in sx m2	1.95
Terreno vegetale in dx m2	1.00
Fosso in sinistra (m2)	0.00
Fosso in destra (m2)	0.56
Scotico - Rilevato (m2)	5.42
Pavimentazione (m)	4.00
Pav. usura sp. 0.04 m2	0.16
Pav. binder sp. 0.05 m2	0.20
Pav. fondaz. sp. 0.18 m2	0.72



SEZ.NUM.16 PROGR. 275.00
PARZ. 25.00

SEZIONE N. 16	
Piano di posa (m)	11.51
Bonifica (m2)	0.00
Scavo (m2)	0.00
Rilevato (m2)	13.41
Terreno vegetale in sx m2	2.18
Terreno vegetale in dx m2	1.08
Fosso in sinistra (m2)	0.00
Fosso in destra (m2)	0.51
Scotico - Rilevato (m2)	5.75
Pavimentazione (m)	4.00
Pav. usura sp. 0.04 m2	0.16
Pav. binder sp. 0.05 m2	0.20
Pav. fondaz. sp. 0.18 m2	0.72



COMMITTENTE: **RETE FERROVIARIA ITALIANA**
GRUPPO FERROVIE DELLO STATO ITALIANE
DIREZIONE INVESTIMENTI
DIREZIONE PROGRAMMI INVESTIMENTI
DIRETTRICE SUD - PROGETTO ADRIATICA

DIREZIONE LAVORI: **ITALFERR**
GRUPPO FERROVIE DELLO STATO ITALIANE

APPALTATORE: **AD AGOSTINO**
COSTRUZIONI GENERALI

PROGETTAZIONE: **MANTATARA** MANDANTE: **HUB**

PROGETTO ESECUTIVO

LINEA BARI-LECCE - RIASSETTO NODO DI BARI
TRATTA A SUD DI BARI
VARIANTE DI TRACCIATO TRA BARI C.LE E BARI TORRE A MARE

ELABORATI VIABILITA'
NV14 - Nuova viabilità Strada interpodereale km 9+006,46
Variante altimetrica definitiva
Sezioni trasversali - Ricicatura 29- 2/5

APPALTATORE	PROGETTAZIONE	SCALA:
DIRETTORE TECNICO Ing. MARCO PASAMILLI	DIRETTORE DELLA PROGETTAZIONE Ing. MARCO PASAMILLI	1:200

COMMESSA	LOTTO	FASE	ENTE	TIPO DOC.	OPERA/DISCIPLINA	PROGR.	REV.
IA3S	01	E	ZZ	W9	NV1400	008	F

Revis.	Descrizione	Redatto	Data	Verificato	Data	Approvato	Data	Autorizzato Data
A	Emissione	G. De Martino	Mag. 2021	G. Di Marco	Mag. 2021	M. Rasmelli	Mag. 2021	A. Ranco Gen. 2023
B	Revisione in risposta a RFV IAS-RV-00000073	G. De Martino	Ott. 2021	G. Di Marco	Ott. 2021	M. Rasmelli	Ott. 2021	
C	Revisione in risposta a RFV IAS-RV-000000294	G. De Martino	Feb. 2022	G. Di Marco	Feb. 2022	M. Rasmelli	Feb. 2022	
D	Revisione in risposta a RFV IAS-RV-000000465	G. De Martino	Giù. 2022	G. Di Marco	Giù. 2022	M. Rasmelli	Giù. 2022	
E	Revisione in risposta a RFV IAS-RV-000000465	G. De Martino	Giù. 2022	G. Di Marco	Giù. 2022	M. Rasmelli	Giù. 2022	
F	Revisione in risposta a RFV IAS-RV-000000388	G. De Martino	Gen. 2023	G. Di Marco	Gen. 2023	M. Rasmelli	Gen. 2023	