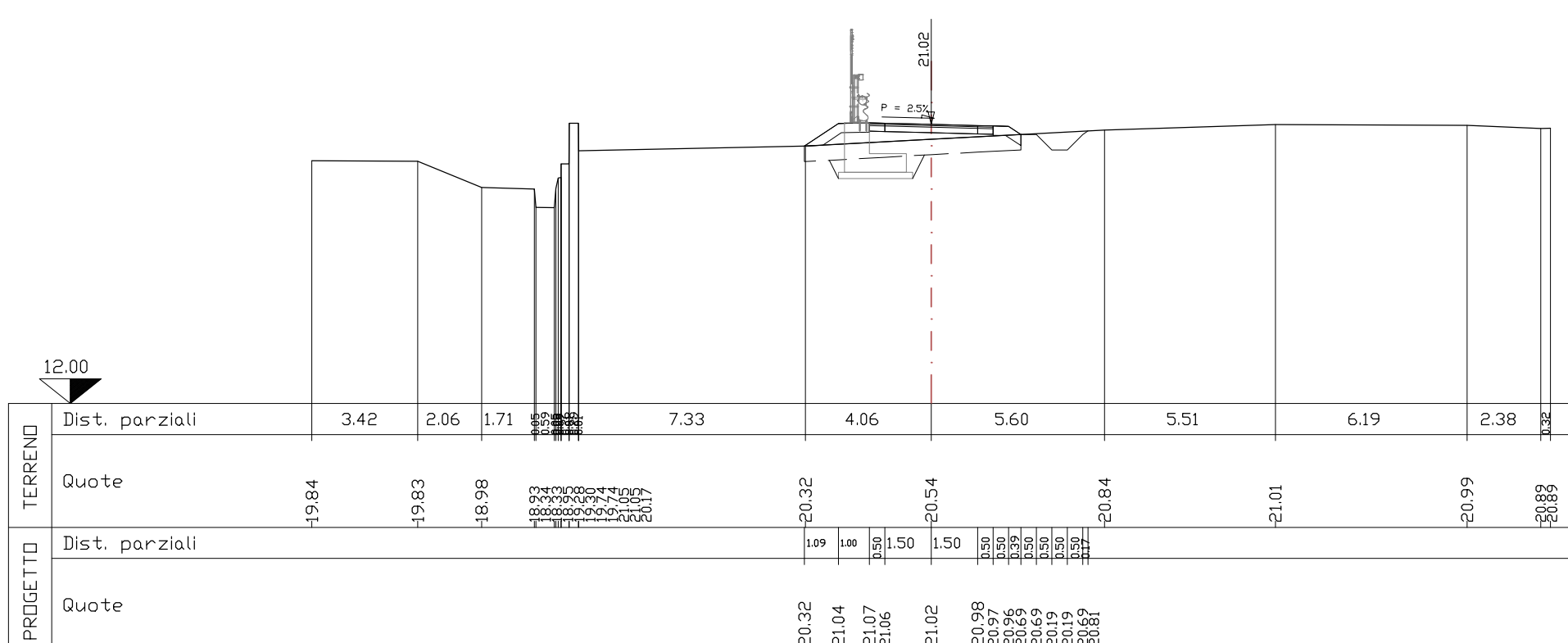


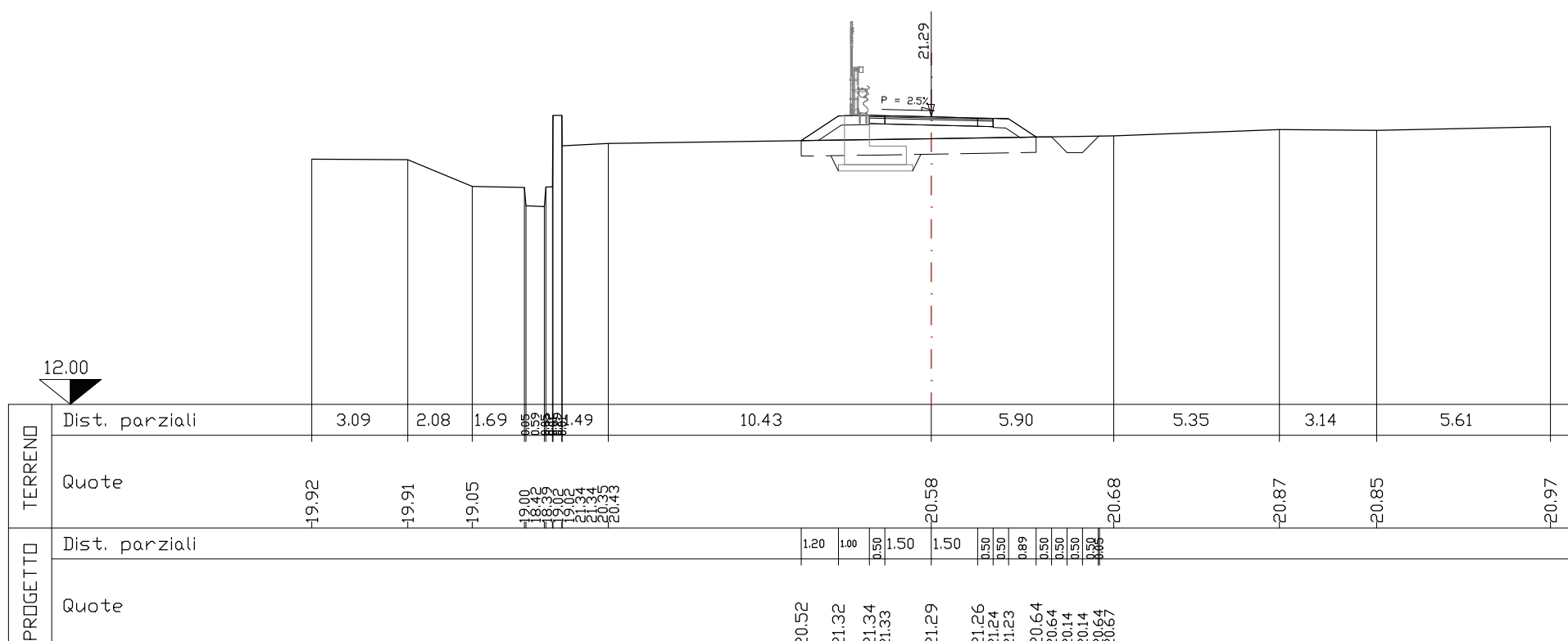
SEZ.NUM.25 PROGR. 475.00
PARZ. 25.00

SEZIONE N. 25	
Piano di posa (m)	7.00
Bonifica (m2)	0.00
Scavo (m2)	1.84
Rilevato (m2)	1.96
Terreno vegetale in sx m2	0.65
Terreno vegetale in dx m2	0.29
Fosso in sinistra (m2)	0.00
Fosso in destra (m2)	0.62
Scotico - Rilevato (m2)	2.97
Pavimentazione (m)	4.00
Pav. usura sp. 0.04 m2	0.16
Pav. binder sp. 0.05 m2	0.20
Pav. fondaz. sp. 0.18 m2	0.72



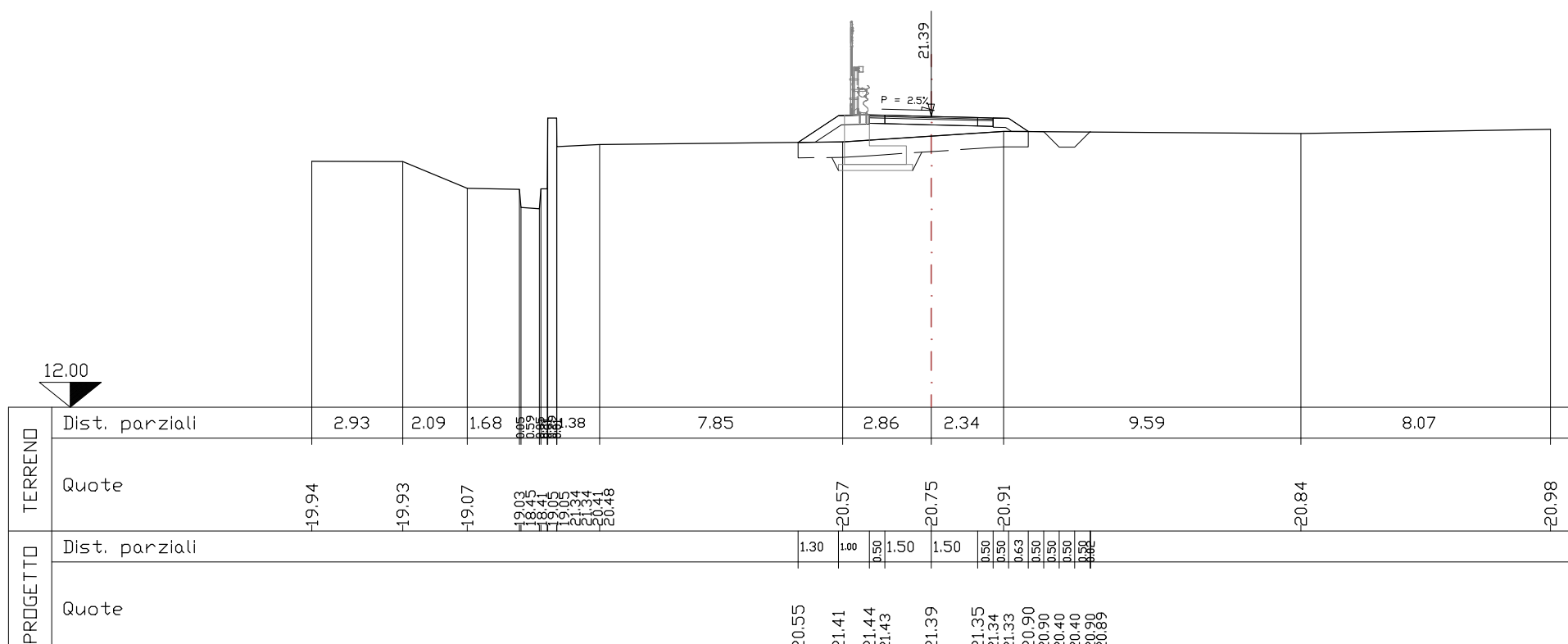
SEZ.NUM.26 PROGR. 493.56
PARZ. 18.56

SEZIONE N. 26	
Piano di posa (m)	7.59
Bonifica (m2)	0.00
Scavo (m2)	1.36
Rilevato (m2)	3.21
Terreno vegetale in sx m2	0.77
Terreno vegetale in dx m2	0.38
Fosso in sinistra (m2)	0.00
Fosso in destra (m2)	0.53
Scotico - Rilevato (m2)	3.06
Pavimentazione (m)	4.00
Pav. usura sp. 0.04 m2	0.16
Pav. binder sp. 0.05 m2	0.20
Pav. fondaz. sp. 0.18 m2	0.72



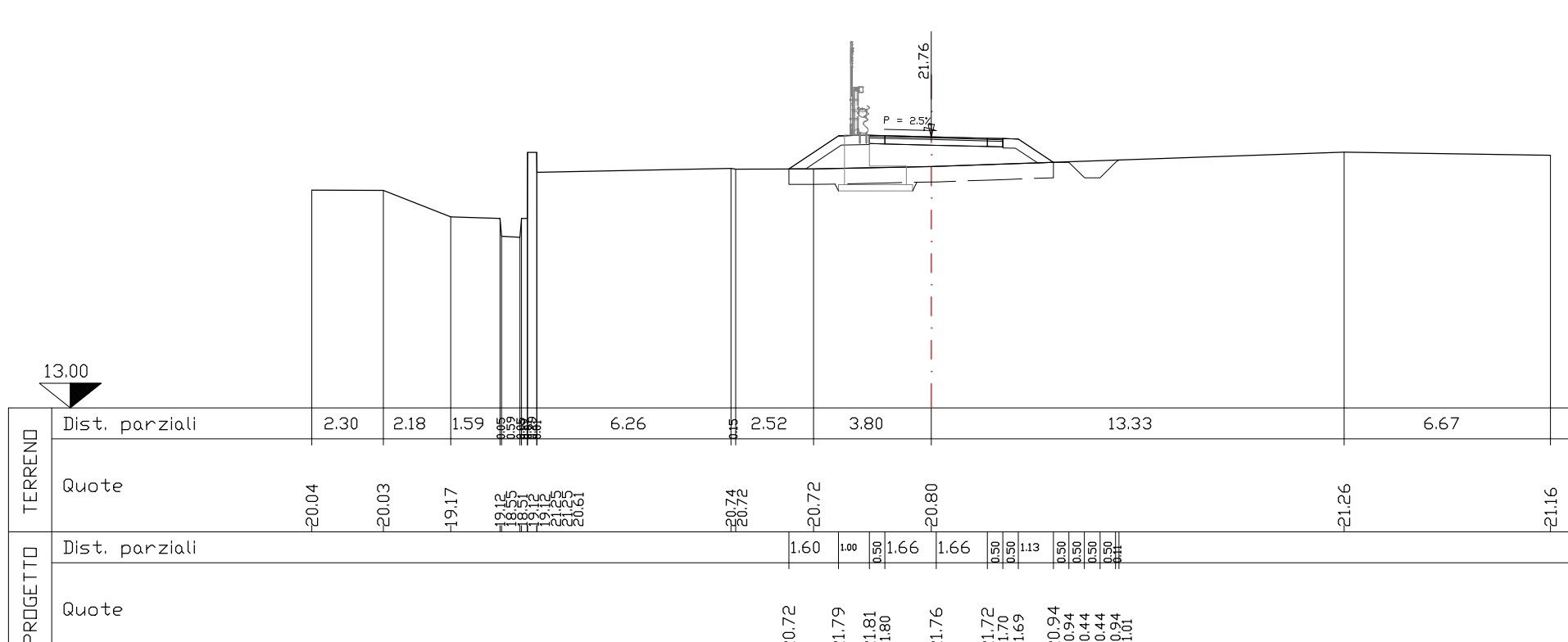
SEZ.NUM.27 PROGR. 500.00
PARZ. 6.44

SEZIONE N. 27	
Piano di posa (m)	7.44
Bonifica (m2)	0.00
Scavo (m2)	1.32
Rilevato (m2)	2.77
Terreno vegetale in sx m2	0.71
Terreno vegetale in dx m2	0.28
Fosso in sinistra (m2)	0.00
Fosso in destra (m2)	0.49
Scotico - Rilevato (m2)	2.99
Pavimentazione (m)	4.00
Pav. usura sp. 0.04 m2	0.16
Pav. binder sp. 0.05 m2	0.20
Pav. fondaz. sp. 0.18 m2	0.72



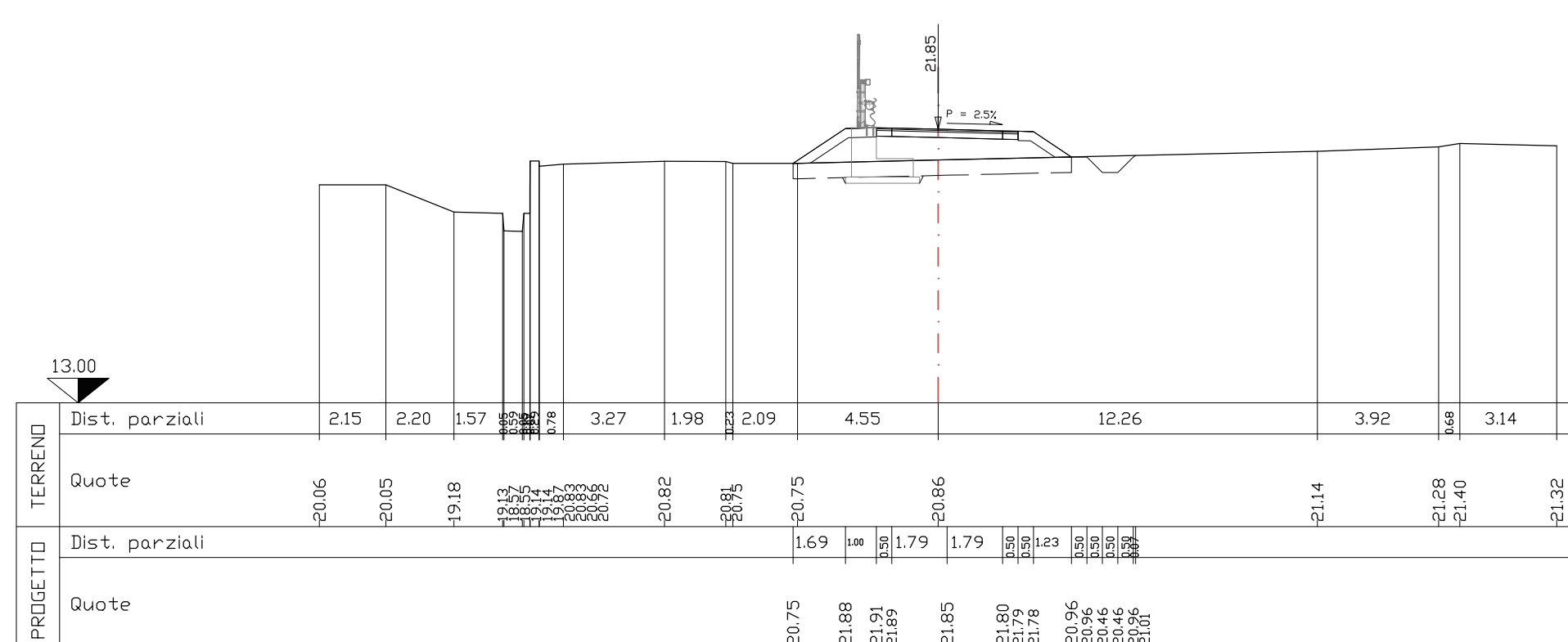
SEZ.NUM.28 PROGR. 525.00
PARZ. 25.00

SEZIONE N. 28	
Piano di posa (m)	8.55
Bonifica (m2)	0.00
Scavo (m2)	0.62
Rilevato (m2)	4.84
Terreno vegetale in sx m2	1.01
Terreno vegetale in dx m2	0.47
Fosso in sinistra (m2)	0.00
Fosso in destra (m2)	0.57
Scotico - Rilevato (m2)	3.28
Pavimentazione (m)	4.32
Pav. usura sp. 0.04 m2	0.17
Pav. binder sp. 0.05 m2	0.22
Pav. Fondaz. sp. 0.18 m2	0.78



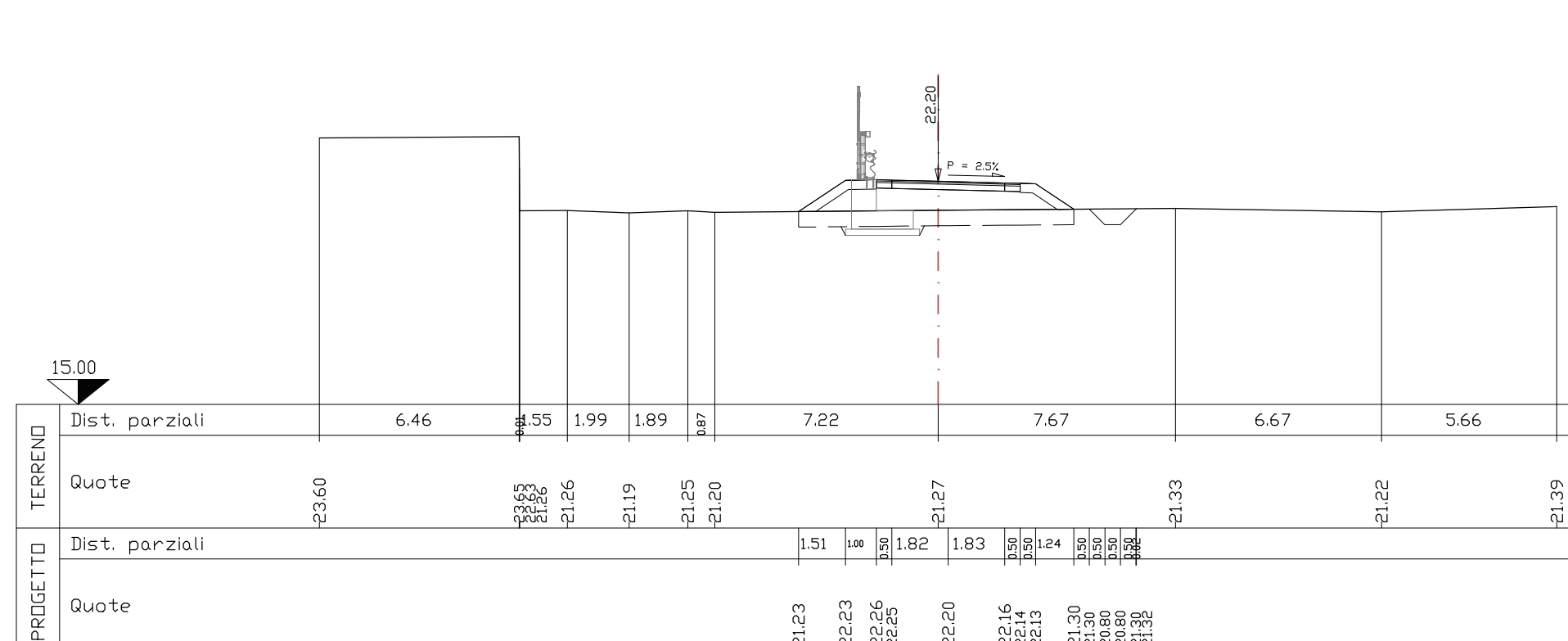
SEZ.NUM.29 PROGR. 531.15
PARZ. 6.15

SEZIONE N. 29	
Piano di posa (m)	9.00
Bonifica (m2)	0.00
Scavo (m2)	0.53
Rilevato (m2)	5.28
Terreno vegetale in sx m2	1.07
Terreno vegetale in dx m2	0.50
Fosso in sinistra (m2)	0.00
Fosso in destra (m2)	0.55
Scotico - Rilevato (m2)	3.50
Pavimentazione (m)	4.58
Pav. usura sp. 0.04 m2	0.18
Pav. binder sp. 0.05 m2	0.23
Pav. Fondaz. sp. 0.18 m2	0.82



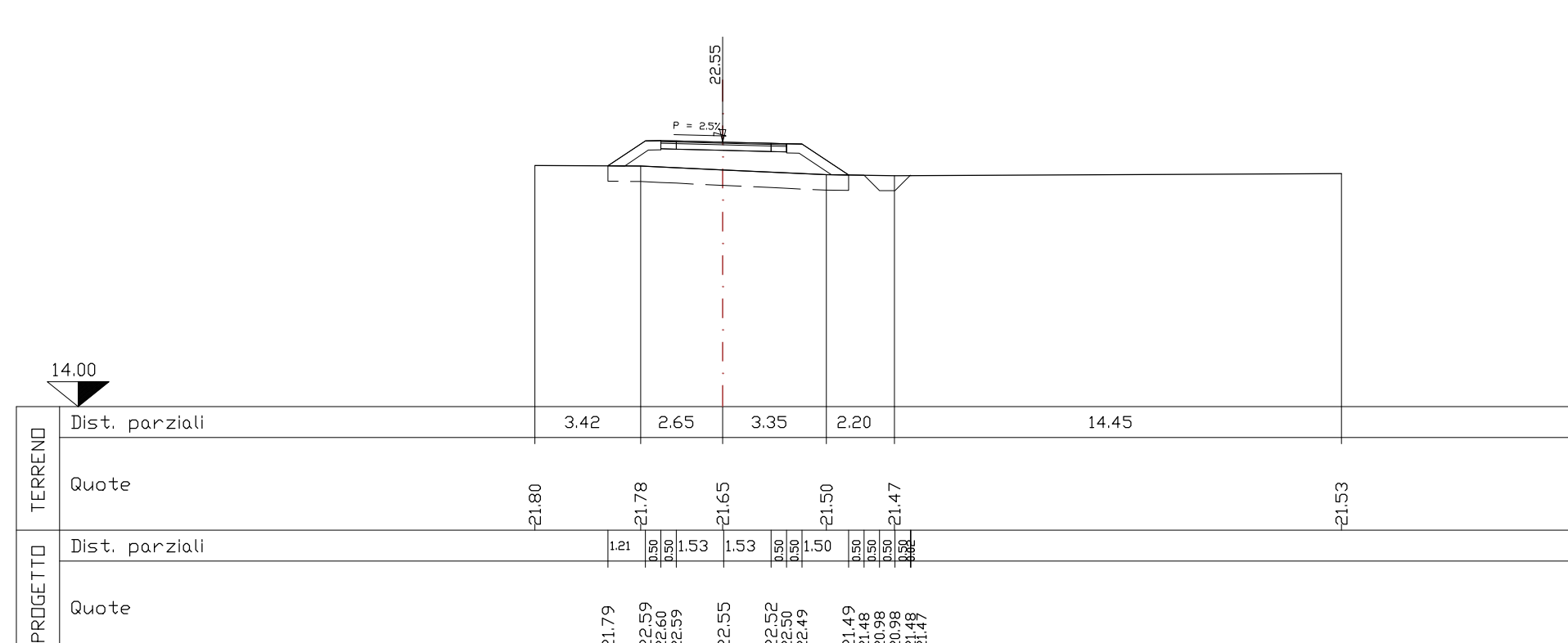
SEZ.NUM.30 PROGR. 555.05
PARZ. 23.90

SEZIONE N. 30	
Piano di posa (m)	8.90
Bonifica (m2)	0.00
Scavo (m2)	0.74
Rilevato (m2)	5.03
Terreno vegetale in sx m2	0.99
Terreno vegetale in dx m2	0.50
Fosso in sinistra (m2)	0.00
Fosso in destra (m2)	0.51
Scotico - Rilevato (m2)	3.45
Pavimentazione (m)	4.65
Pav. usura sp. 0.04 m2	0.19
Pav. binder sp. 0.05 m2	0.23
Pav. Fondaz. sp. 0.18 m2	0.84



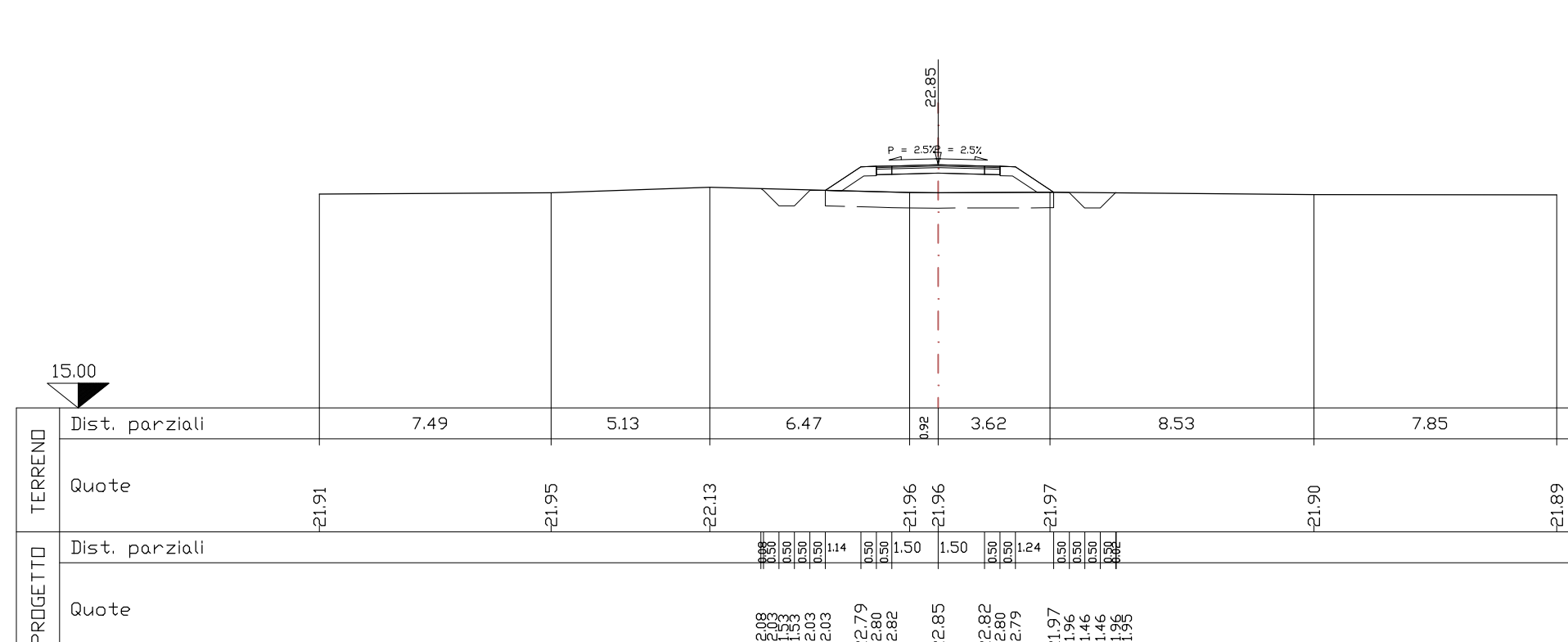
SEZ.NUM.31 PROGR. 578.95
PARZ. 23.90

SEZIONE N. 31	
Piano di posa (m)	7.78
Bonifica (m2)	0.00
Scavo (m2)	0.00
Rilevato (m2)	4.67
Terreno vegetale in sx m2	1.09
Terreno vegetale in dx m2	0.60
Fosso in sinistra (m2)	0.00
Fosso in destra (m2)	0.49
Scotico - Rilevato (m2)	3.89
Pavimentazione (m)	4.06
Pav. usura sp. 0.04 m2	0.16
Pav. binder sp. 0.05 m2	0.20
Pav. Fondaz. sp. 0.18 m2	0.73



SEZ.NUM.32 PROGR. 600.00
PARZ. 21.05

SEZIONE N. 32	
Piano di posa (m)	7.38
Bonifica (m2)	0.00
Scavo (m2)	0.00
Rilevato (m2)	4.17
Terreno vegetale in sx m2	0.97
Terreno vegetale in dx m2	0.50
Fosso in sinistra (m2)	1.04
Fosso in destra (m2)	0.49
Scotico - Rilevato (m2)	3.69
Pavimentazione (m)	4.00
Pav. usura sp. 0.04 m2	0.16
Pav. binder sp. 0.05 m2	0.20
Pav. Fondaz. sp. 0.18 m2	0.72



COMMITTENTE:
RFI
RETE FERROVIARIA ITALIANA
GRUPPO FERROVIE DELLO STATO ITALIANE
DIREZIONE INVESTIMENTI
DIREZIONE PROGRAMMI INVESTIMENTI
DIRETTRICE SUD - PROGETTO ADRIATICA

DIREZIONE LAVORI:
ITALFERR
GRUPPO FERROVIE DELLO STATO ITALIANE

APPALTATORE:
AD AGOSTINO
COSTRUZIONI GENERALI

PROGETTAZIONE:
MANDATARIA **mpa** MANDANTE **PROINFRA** **HUB**

PROGETTO ESECUTIVO

LINEA BARI-LECCE - RIASSETTO NODO DI BARI
TRATTA A SUD DI BARI
VARIANTE DI TRACCIATO TRA BARI C.LE E BARI TORRE A MARE

ELABORATI VIABILITA'
NV14 - Nuova viabilità Strada interpodere km 9+006,46
Variante altimetrica definitiva
Sezioni trasversali - Ricicatura 29- 4/5

APPALTATORE DIRETTORE TECNICO M. RASINELLI	PROGETTAZIONE DIRETTORE DELLA PROGETTAZIONE ING. MARCO RASINELLI	SCALA: 1:200
--------------------------------------------------	------------------------------------------------------------------------	-----------------

COMMESSA LOTTO FASE ENTE TIPO DOC. OPERA/DISCIPLINA PROGR. REV.

IA3S 01 E ZZ W9 NV1400 010 F

Revis.	Descrizione	Redatto	Data	Verificato	Data	Approvato	Data	Autorizzato Data
A	Emissione	G. Di Martino	Mag. 2021	G. Di Martino	Mag. 2021	M. Rasinelli	Mag. 2021	A. Renzo Gen. 2023
B	Revisione in risposta a RTV IAS-RV-00000073	G. Di Martino	Ott. 2021	G. Di Martino	Ott. 2021	M. Rasinelli	Ott. 2021	
C	Revisione in risposta a RTV IAS-RV-000000234	G. Di Martino	Feb. 2022	G. Di Martino	Feb. 2022	M. Rasinelli	Feb. 2022	
D	Revisione in risposta a RTV IAS-RV-000000425	G. Di Martino	Giu. 2022	G. Di Martino	Giu. 2022	M. Rasinelli	Giu. 2022	
E	Revisione in risposta a RTV IAS-RV-000000425	G. Di Martino	Giu. 2022	G. Di Martino	Giu. 2022	M. Rasinelli	Giu. 2022	
F	Revisione in risposta a RTV IAS-RV-000000598	G. Di Martino	Gen. 2023	G. Di Martino	Gen. 2023	M. Rasinelli	Gen. 2023	

File: IA3S01EZZW9NV1400010F.DWG n. Elab.: