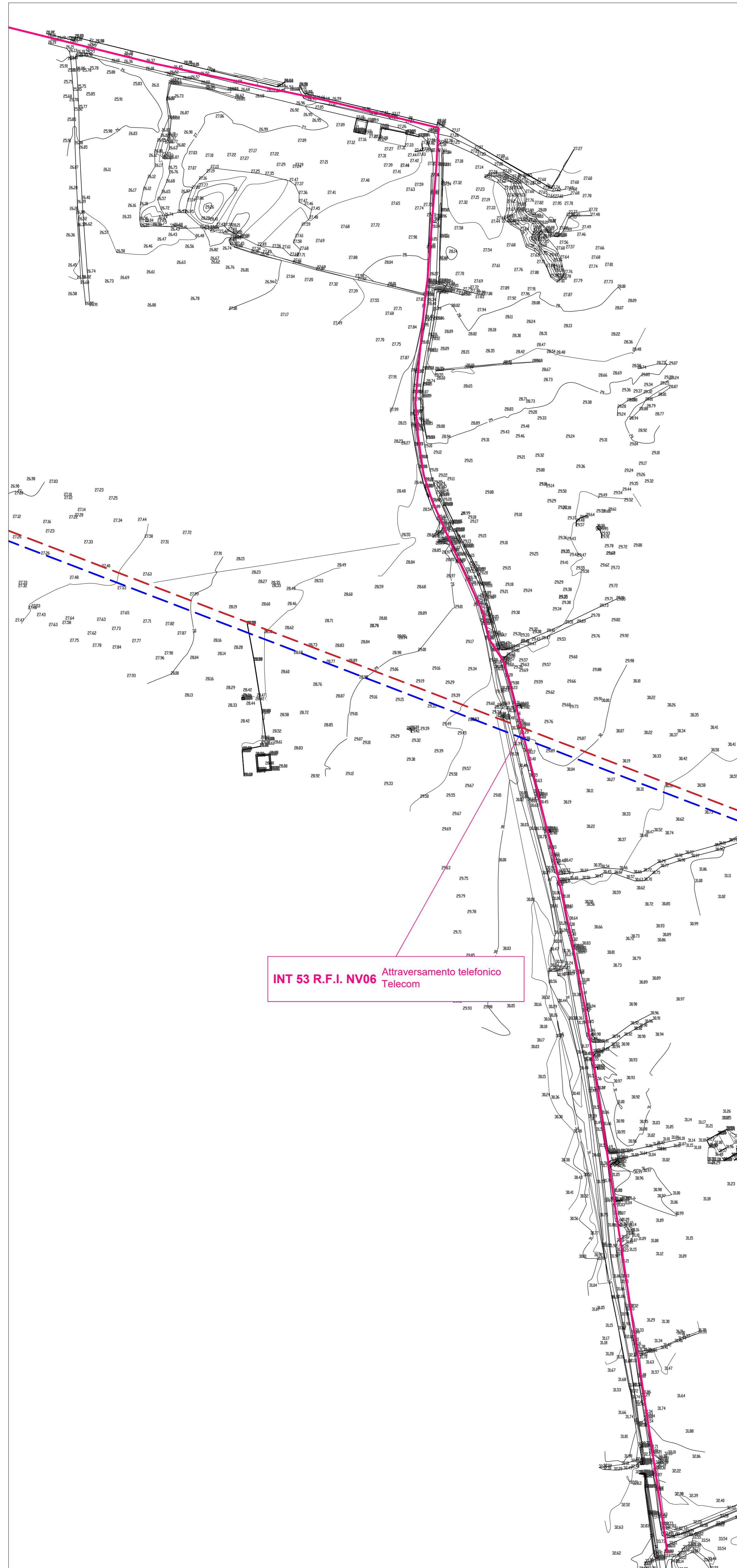
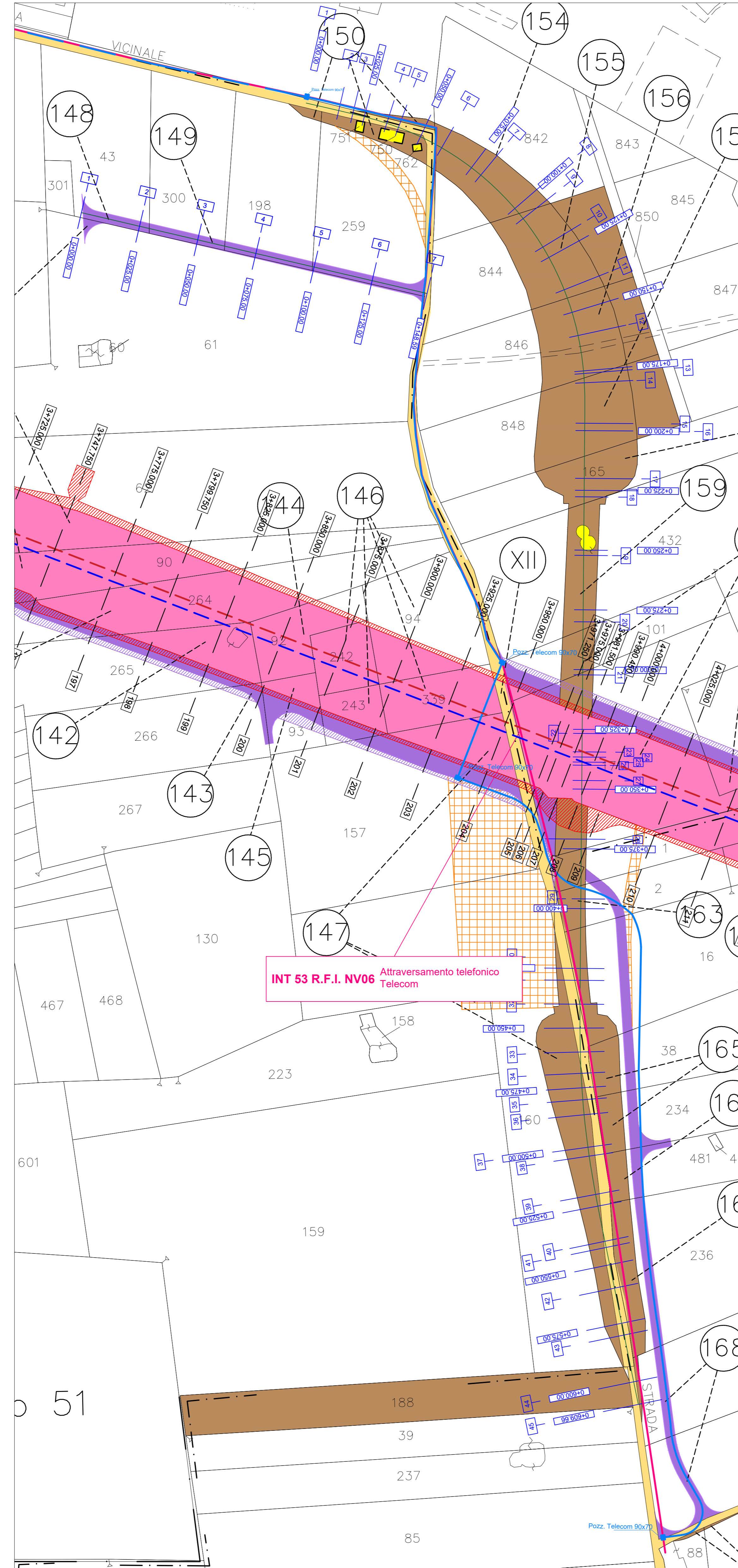


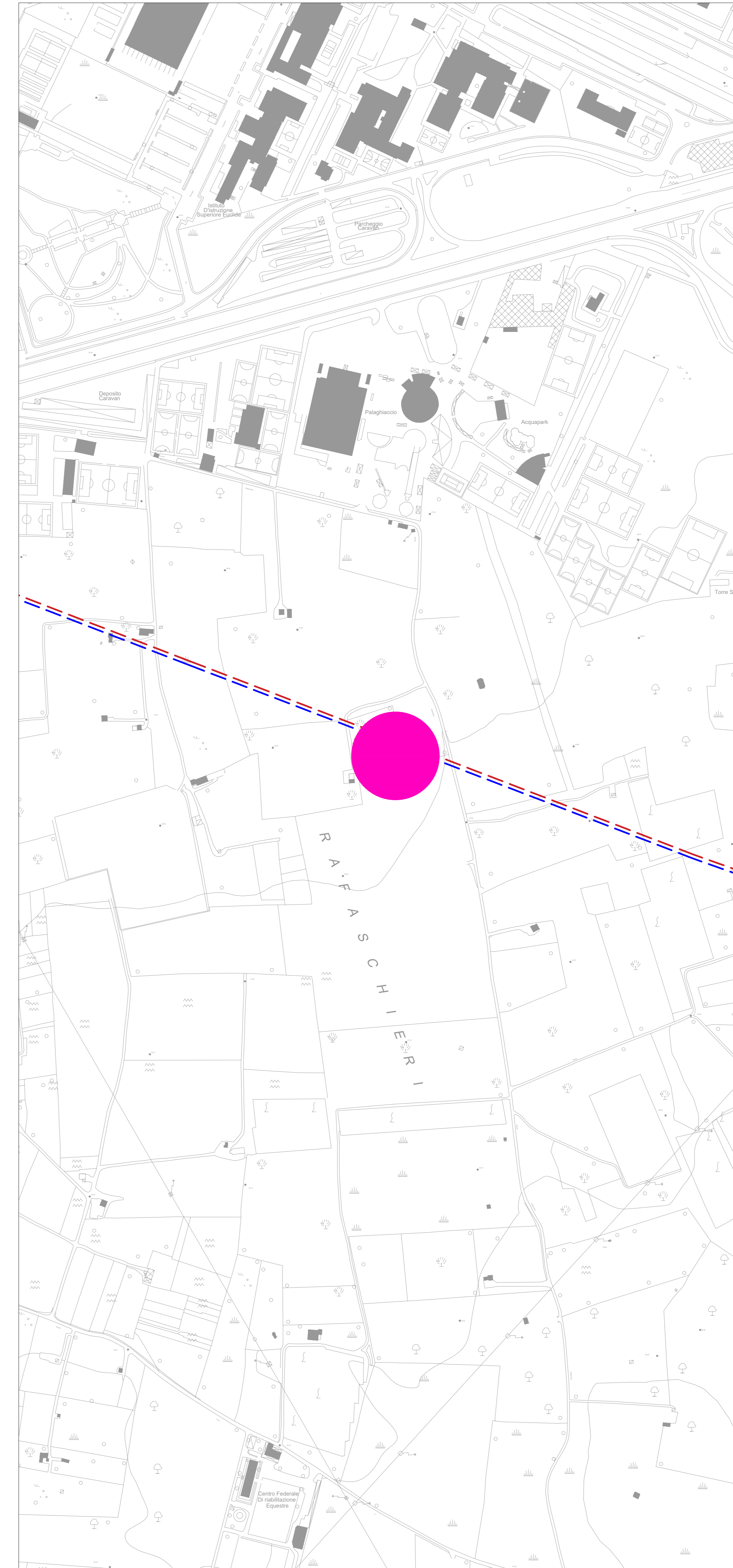
Planimetria d'inquadramento su rilievo celerimetrico scala 1:1000



Planimetria catastale scala 1:1000



Planimetria d'inquadramento su CTR scala 1:2500



Legenda

COROGRAFIA GENERALE

- Area interessata dall'attraversamento RFI Asse Pari/Dispari

CATASTALE

- Nuova sede ferroviaria
- Deviazioni di strade
- Mitigazione ambientale
- Occupazioni temporanee
- Interferenza
- Risoluzione
- Pozzetti di ispezione

COMMITTENTE: **RFI** RETE FERROVIARIA ITALIANA GRUPPO FERROVIE DELLO STATO ITALIANE DIREZIONE INVESTIMENTI DIREZIONE PROGRAMMI INVESTIMENTI DIRETTRICE SUD - PROGETTO ADRIATICA

DIREZIONE LAVORI: **ITALFERR** GRUPPO FERROVIE DELLO STATO ITALIANE

APPALTATORE: **AD AGOSTINO** COSTRUZIONI GENERALI

PROGETTAZIONE: **rpa** **PROGETTI** **HUB**

PROGETTO ESECUTIVO

LINEA BARI-LECCE - RIASSETTO NODO DI BARI
TRATTA A SUD DI BARI
VARIANTE DI TRACCIATO TRA BARI C.LE E BARI TORRE A MARE

SERVIZI INTERFERENTI
 Interferenza 53 Telecom - Planimetria generale

APPALTATORE	PROGETTAZIONE	SCALA:
AD AGOSTINO COSTRUZIONI GENERALI	DIRETTORE DELLA PROGETTAZIONE ING. MARCO RASINELLI	varie

COMMESSA	LOTTO	FASE	ENTE	TIPO DOC.	OPERA/DISCIPLINA	PROGR.	REV.
IA3S	01	E	ZZ	PZ	SI0300	002	B

Rev.	Descrizione	Redatto	Data	Verificato	Data	Approvato	Data	Autorizzato	Data
A	Emessa in scala	M. Tivoli	03/11/2022	L. Spasari	03/11/2022	M. Rasinelli	04/11/2022	L. Spasari	13/01/2022
B	Asse pari/dispari	M. Tivoli	11/01/2022	L. Spasari	11/01/2022	M. Rasinelli	12/01/2022		

File: IA3S01EZZPZSI0300002B.DWG n. Elab.: