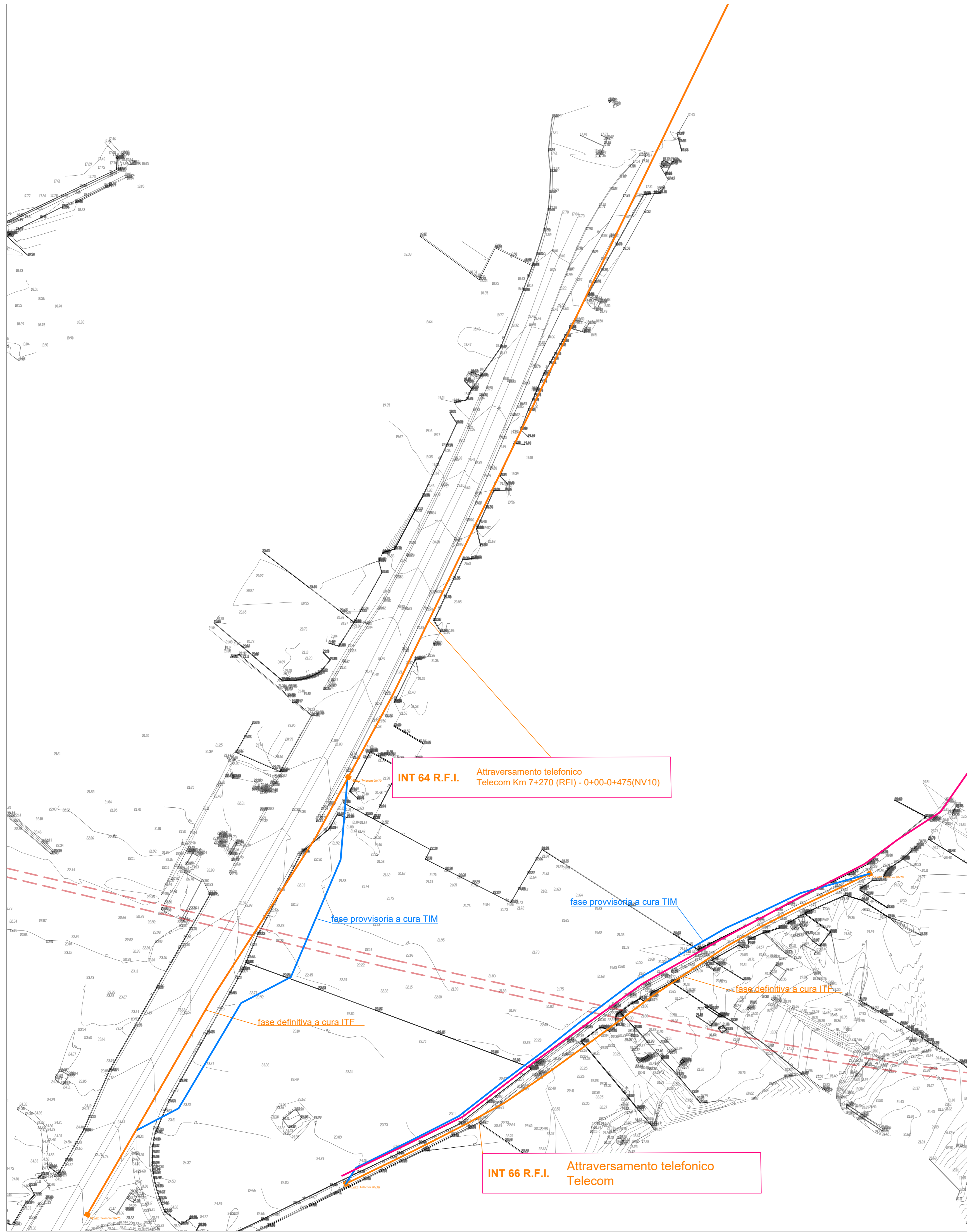
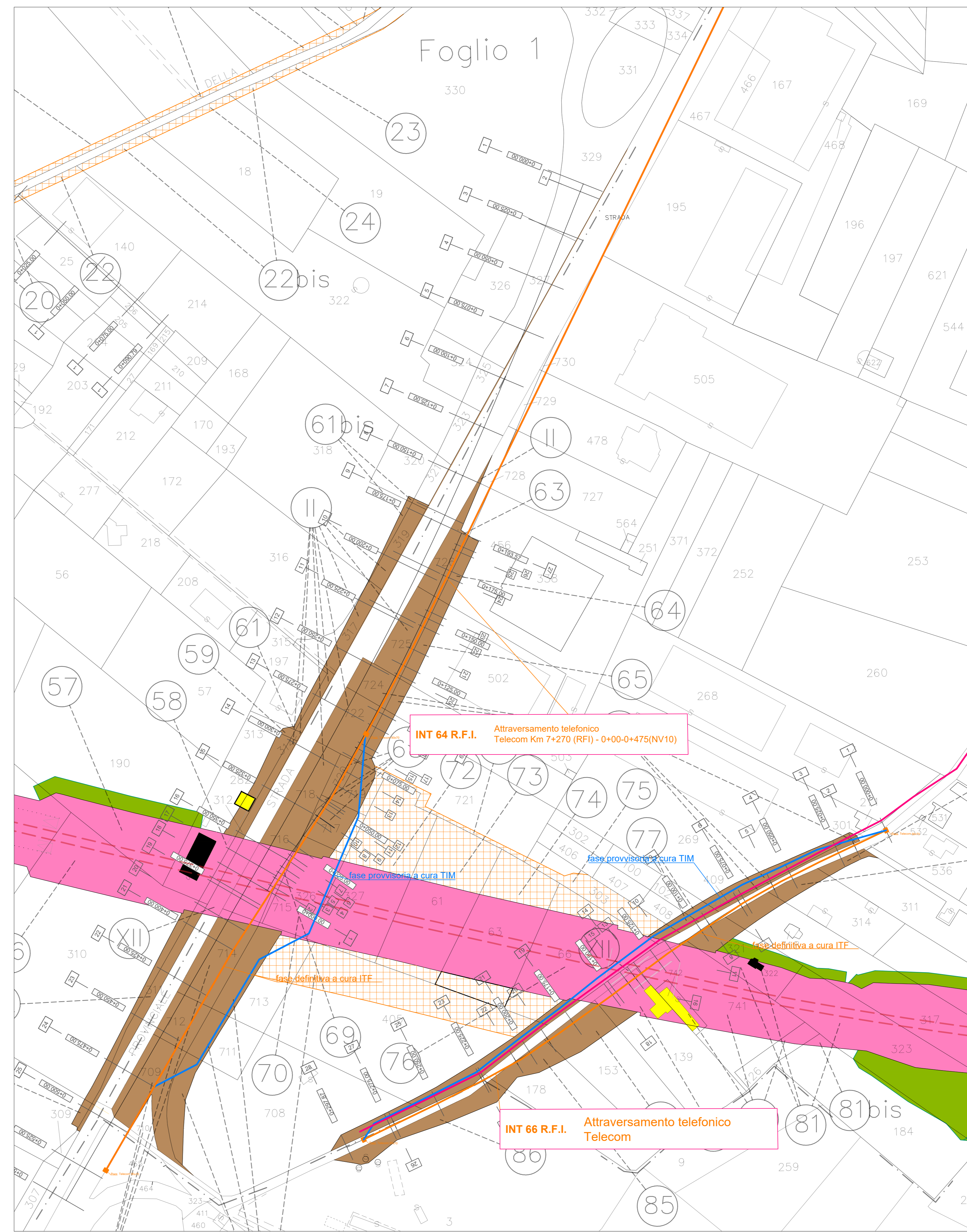


Planimetria d'inquadramento su rilievo celerimetrico scala 1:1000



Planimetria catastale scala 1:1000



Legenda

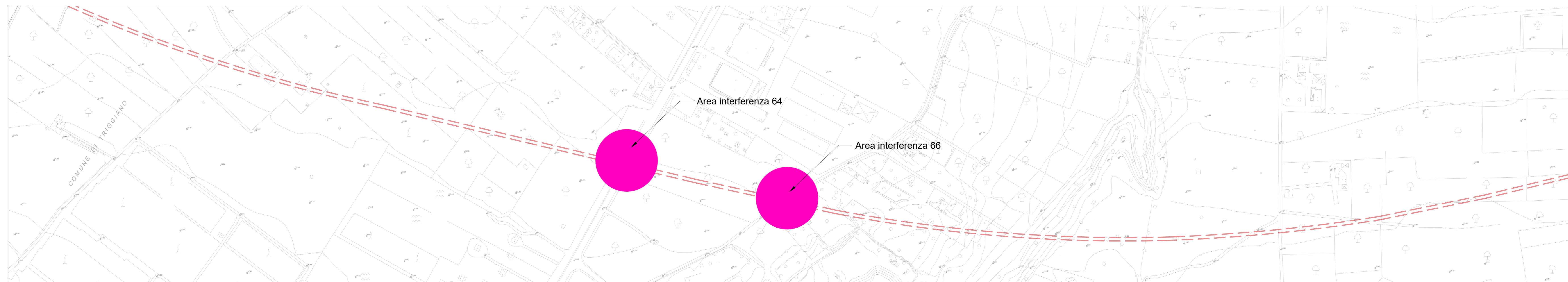
COROGRAFIA GENERALE

- Area interessata dall'attraversamento
- RFI Asse Pari/Dispari

CATASTALE

- Nuova sede ferroviaria
- Deviazioni di strade
- Mitigazione ambientale
- Occupazioni temporanee
- Interferenza
- Risoluzione
- Provisorio
- Pozzetti di ispezione

Planimetria d'inquadramento su CTR scala 1:2000



COMMITTENTE: **RFI RETE FERROVIARIA ITALIANA GRUPPO FERROVIE DELLO STATO ITALIANE**
 DIREZIONE INVESTIMENTI
 DIREZIONE PROGRAMMI INVESTIMENTI
 DIRETTRICE SUD - PROGETTO ADRIATICA

DIREZIONE LAVORI: **ITALFERR**
 GRUPPO FERROVIE DELLO STATO ITALIANE

APPALTATORE: **AD AGOSTINO COSTRUZIONI GENERALI**

PROGETTAZIONE: **rpa** MANDATARA **MB** MANDANTE **HUB**

PROGETTO ESECUTIVO

LINEA BARI-LECCE - RIASSETTO NODO DI BARI
TRATTA A SUD DI BARI
VARIANTE DI TRACCIATO TRA BARI C.LE E BARI TORRE A MARE

SERVIZI INTERFERENTI
 Interferenze 64 e 66 Telecom - Planimetria generale

PROGETTAZIONE	SCALA:
DIRETTORE DELLA PROGETTAZIONE: M. MARINO	varie

COMMESSA	LOTTO	FASE	ENTE	TIPO DOC.	OPERAZIONE	DISCIPLINA	PROGR.	REV.
IA3S	01	E	ZZ	PZ	S10300	005	B	

Revis.	Descrizione	Redatto	Data	Verificato	Data	Approvato	Data	Autorizzato	Data
A	Emissione definitiva	M. Tesei	15/01/2022	L. Spina	09/01/2022	M. Ramello	04/01/2022	L. Spina	16/01/2022
B	100% di completamento	M. Tesei	11/07/2022	L. Spina	11/07/2022	M. Ramello	12/07/2022		

File: IA3S01EZZPZS10300005B.DWG

In Elab.: **SPINOZZI dot. LUIGI**