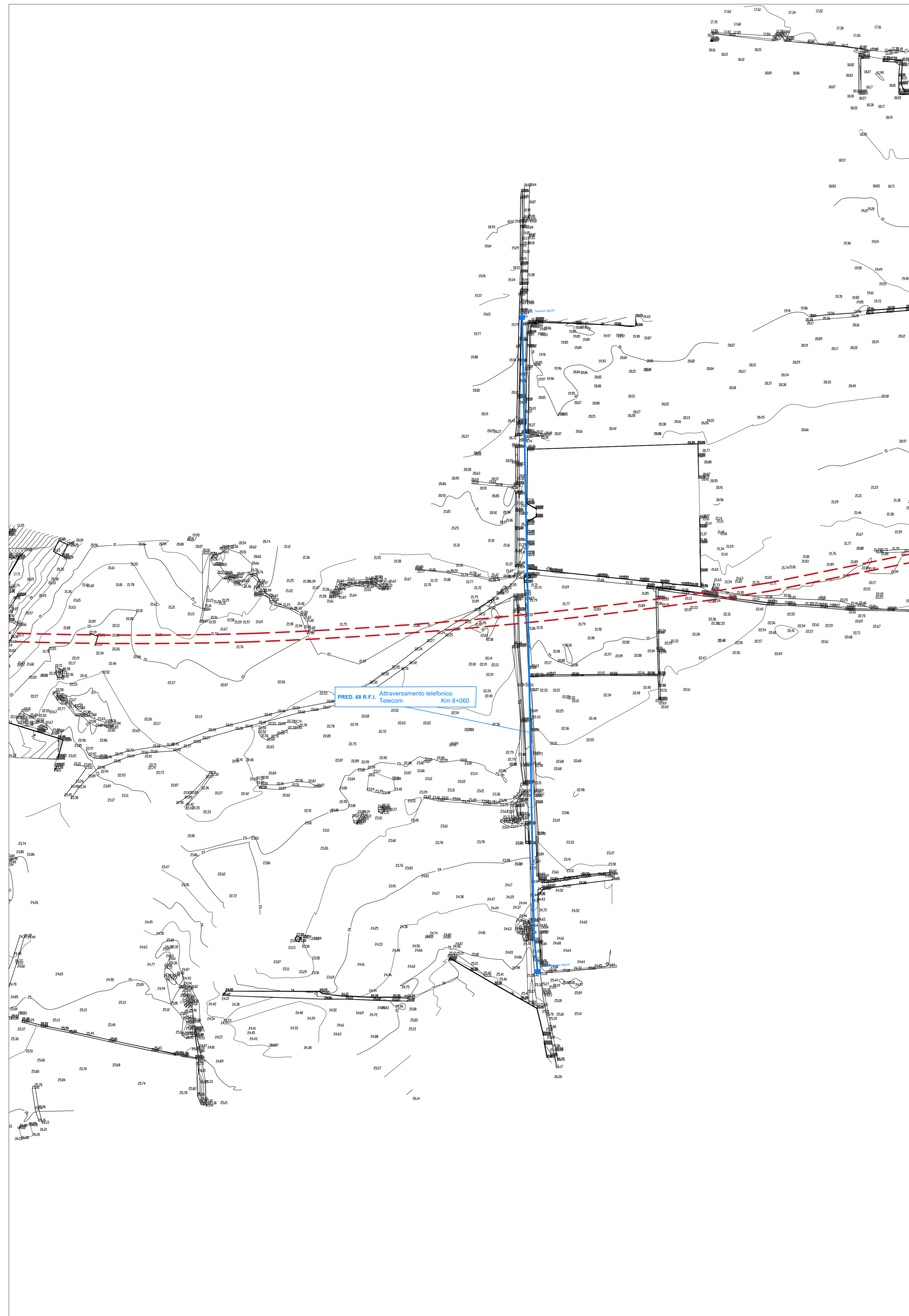
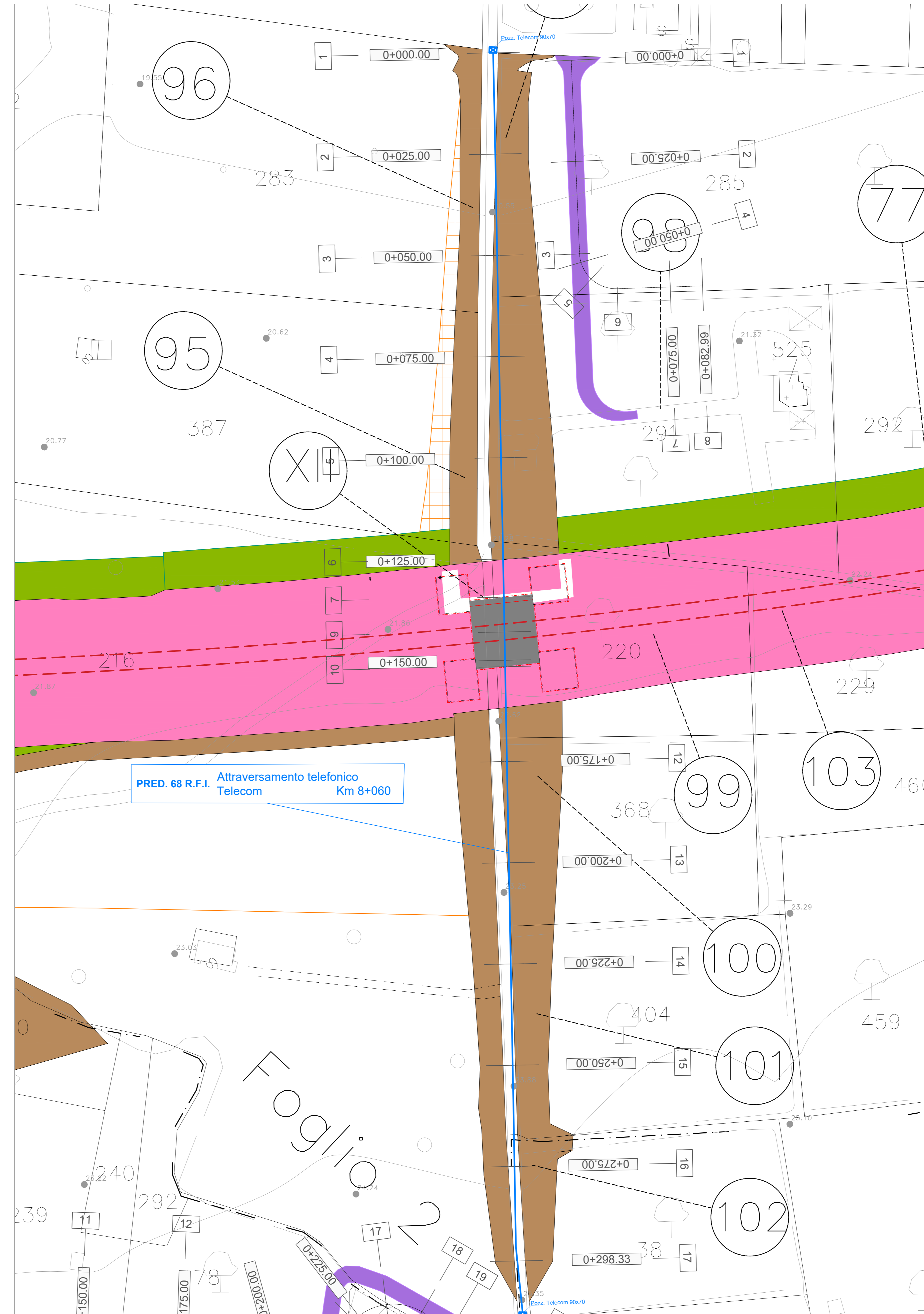


Planimetria d'inquadramento su rilievo celerimetrico scala 1:1000



Planimetria catastale scala 1:500



Legenda

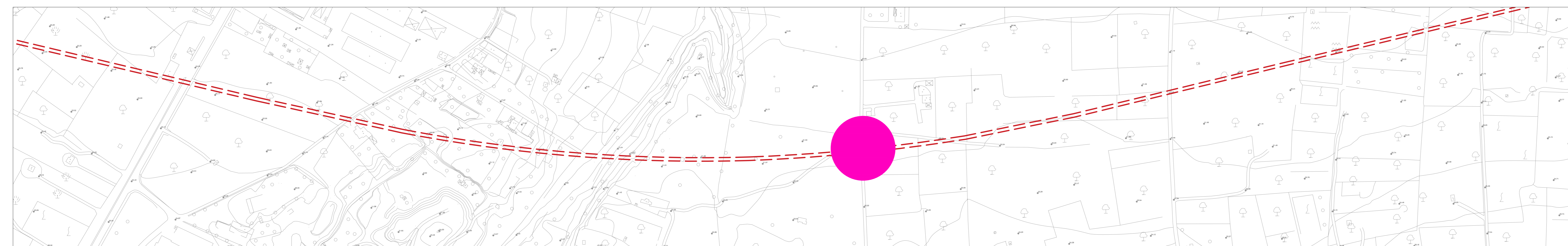
COROGRAFIA GENERALE

- Area interessata dall'attraversamento
- RFI Asse Pari/Dispari

CATASTALE

- Nuova sede ferroviaria
- Deviazioni di strade
- Mitigazione ambientale
- Occupazioni temporanee
- Risoluzione
- Pozzetti di ispezione

Planimetria d'inquadramento su CTR scala 1:2000



COMMITTENTE: **RFI** RETE FERROVIARIA ITALIANA GRUPPO FERROVIE DELLO STATO ITALIANE DIREZIONE INVESTIMENTI DIREZIONE PROGRAMMI INVESTIMENTI DIRETTRICE SUD - PROGETTO ADRIATICA

DIREZIONE LAVORI: **ITALFERR** GRUPPO FERROVIE DELLO STATO ITALIANE

APPALTATORE: **AD AGOSTINO** COSTRUZIONI GENERALI

PROGETTAZIONE: MANDATARIO **pa** MANDANTE **TRASINFRASTRUTTURE** **HUB**

PROGETTO ESECUTIVO

LINEA BARI-LECCE - RIASSETTO NODO DI BARI
TRATTA A SUD DI BARI
VARIANTE DI TRACCIATO TRA BARI C.LE E BARI TORRE A MARE

SERVIZI INTERFERENTI
 Predisposizione 68 Telecom - Planimetria generale

APPALTATORE	PROGETTAZIONE	SCALA
<i>[Signature]</i>	DIRETTORE DELLA PROGETTAZIONE ING. MARCO RASANELLI	varie

COMMESSA	LOTTO	FASE	ENTE	TIPO DOC.	OPERA/DISCIPLINA	PROGR.	REV.
I	A3	S	01	E	ZZ	PZ	S
							10300
							006
							B

Rev.	Descrizione	Redatto	Data	Verificato	Data	Approvato	Data	AutORIZZATO	Data
A	Intervento	M. Traversi	09/10/2022	L. Spinuzzi	09/10/2022	M. Rasanelli	09/10/2022	L. Spinuzzi	13/01/2022
B	Intervento	M. Traversi	11/01/2022	L. Spinuzzi	11/01/2022	M. Rasanelli	12/01/2022	L. Spinuzzi	13/01/2022

File: IA3501EZZPZSI03000008.DWG n. Elab.: