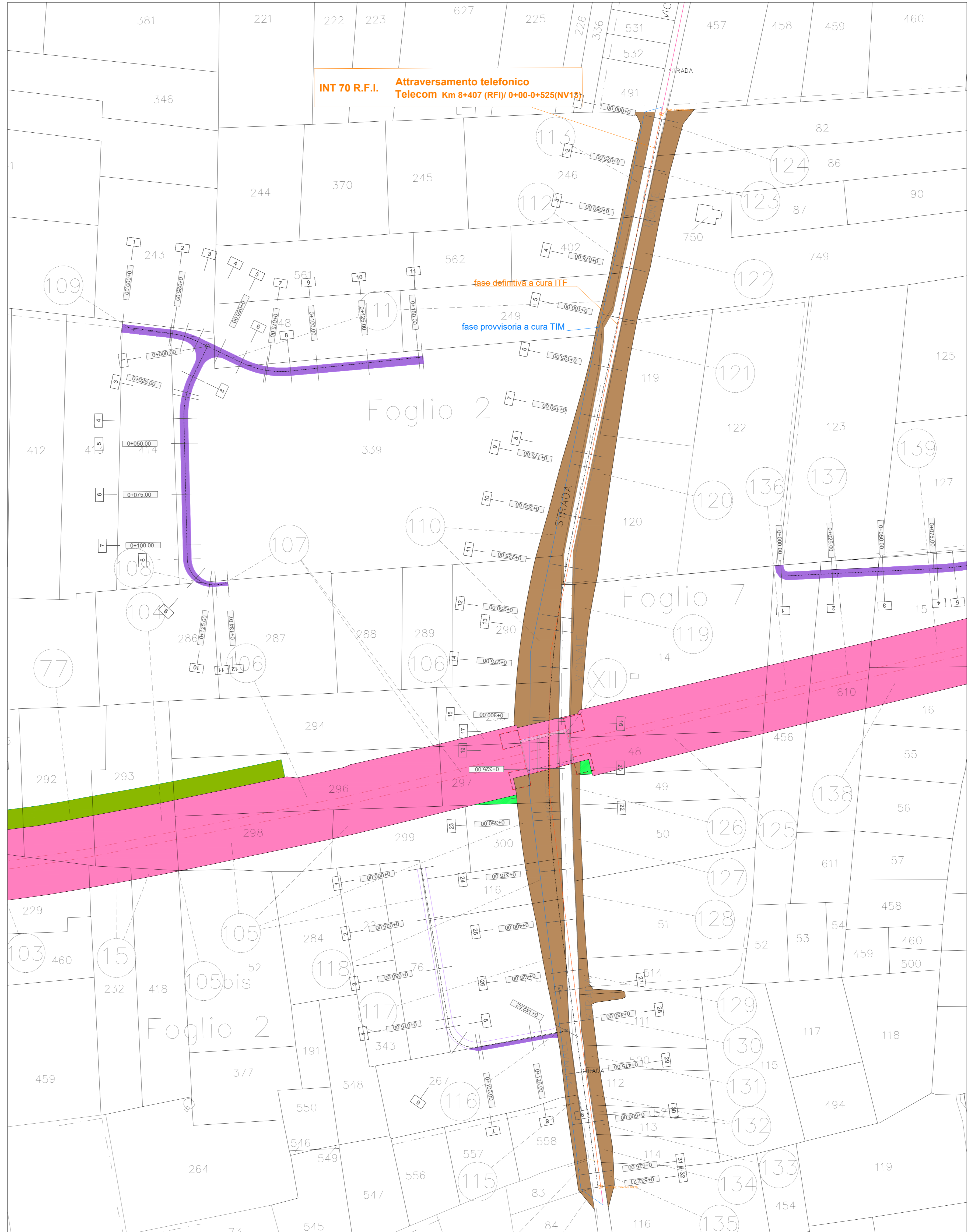
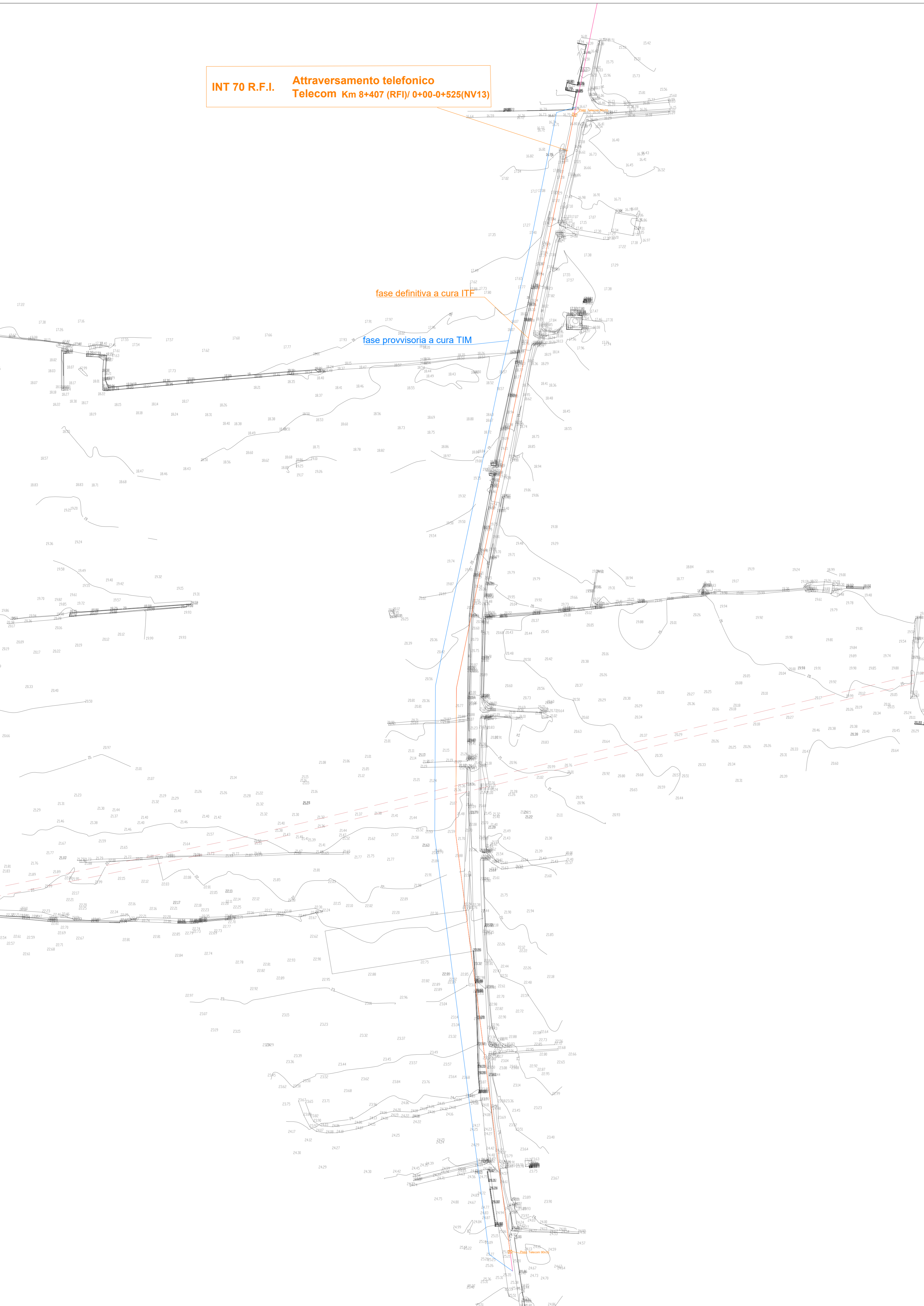


Planimetria d'inquadramento su rilievo celerimetrico scala 1:1000

Planimetria catastale scala 1:1000



Legenda

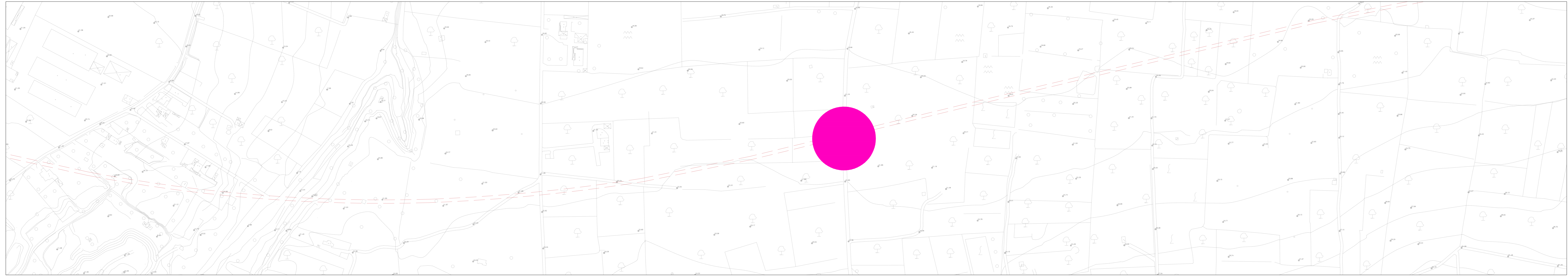
COROGRAFIA GENERALE

- Area interessata dall'attraversamento
- RFI Asse Pari/Dispari

CATASTALE

- Nuova sede ferroviaria
- Deviazioni di strade
- Mitigazione ambientale
- Interferenza
- Risoluzione
- Provvisorio
- Pozzetti di ispezione

Planimetria d'inquadramento su CTR scala 1:2000



COMMITTENTE: **RFI** RETTE FERROVIARIE ITALIANE GRUPPO FERROVIE DELLO STATO ITALIANE DIREZIONE INVESTIMENTI DIREZIONE PROGRAMMI INVESTIMENTI DIRETTRICE SUD - PROGETTO ADRIATICA

DIREZIONE LAVORI: **ITALFERR** GRUPPO FERROVIE DELLO STATO ITALIANE

APPALTATORE: **ADAGOSTINO** COSTRUZIONI GENERALI

PROGETTAZIONE: **mpa** MANDATARI **FRANCITRADA** **HUB**

PROGETTO ESECUTIVO

LINEA BARI-LECCE - RIASSETTO NODO DI BARI
TRATTA A SUD DI BARI
VARIANTE DI TRACCIATO TRA BARI C.LE E BARI TORRE A MARE

SERVIZI INTERFERENTI
 Interferenza 70 Telecom - Planimetria generale

APPALTATORE DIRETTORE DELLA PROGETTAZIONE 10 MARZO 2022	PROGETTAZIONE DIRETTORE DELLA PROGETTAZIONE 10 MARZO 2022	SCALA: varie
---	---	-----------------

COMMESSA	LOTTO	FASE	ENTE	TIPO DOC.	OPERAZIONE	DISCIPLINA	PROGR.	REV.
IA3S	01	E	ZZ	PZ	S10300	008	B	

Rev.	Descrizione	Redatto	Data	Verificato	Data	Approvato	Data	Autorizzato	Data
A	Emissione esecutiva	M. Tivanti	02/01/2022	L. Spinozzi	02/01/2022	M. Rinaldi	04/01/2022	L. Spinozzi	13/07/2022
B	Stesura esecutiva	M. Tivanti	11/07/2022	L. Spinozzi	11/07/2022	M. Rinaldi	12/07/2022		

File: IA3S01EZZPZSI0300008A.DWG n. Elab.: 436