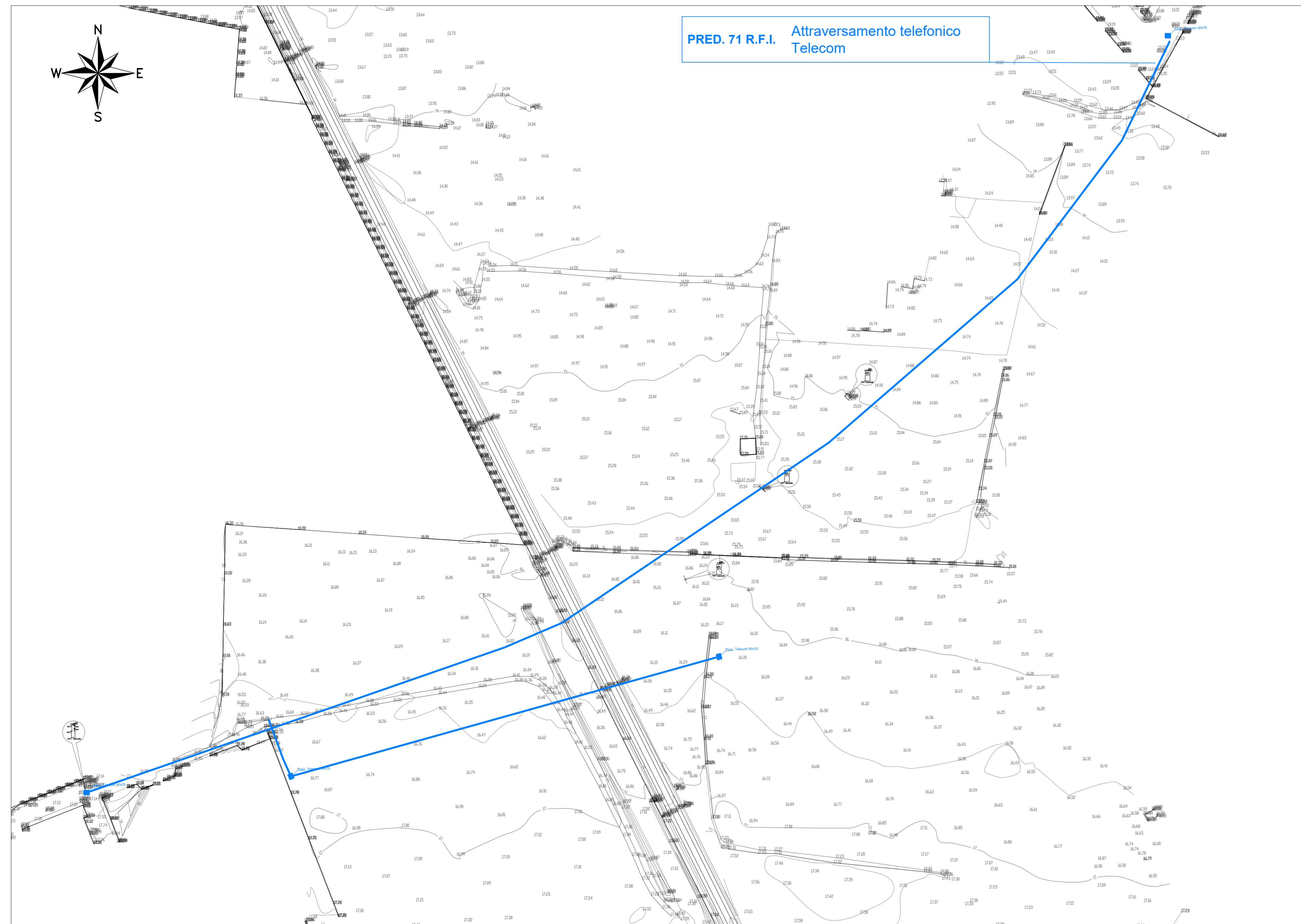
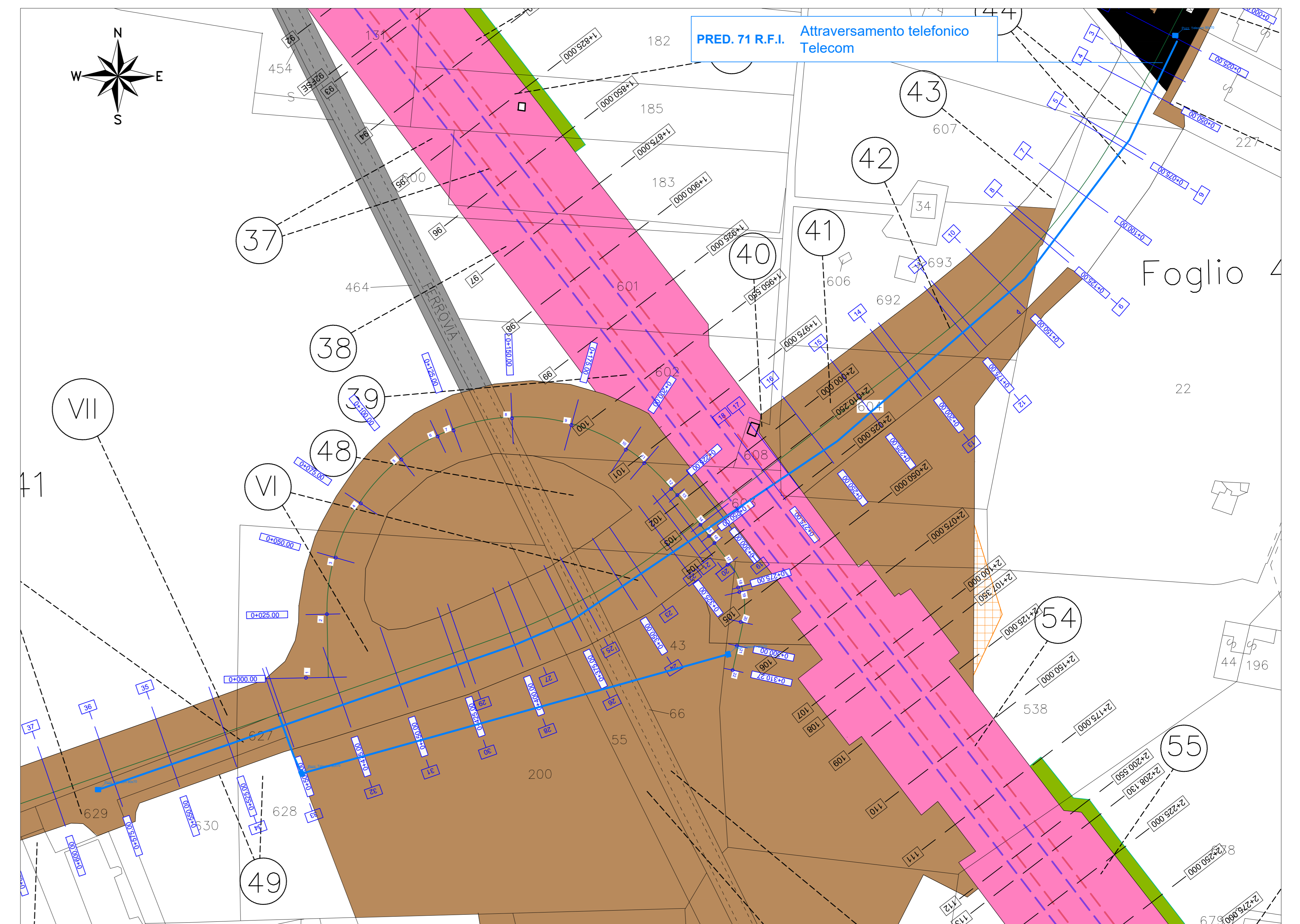


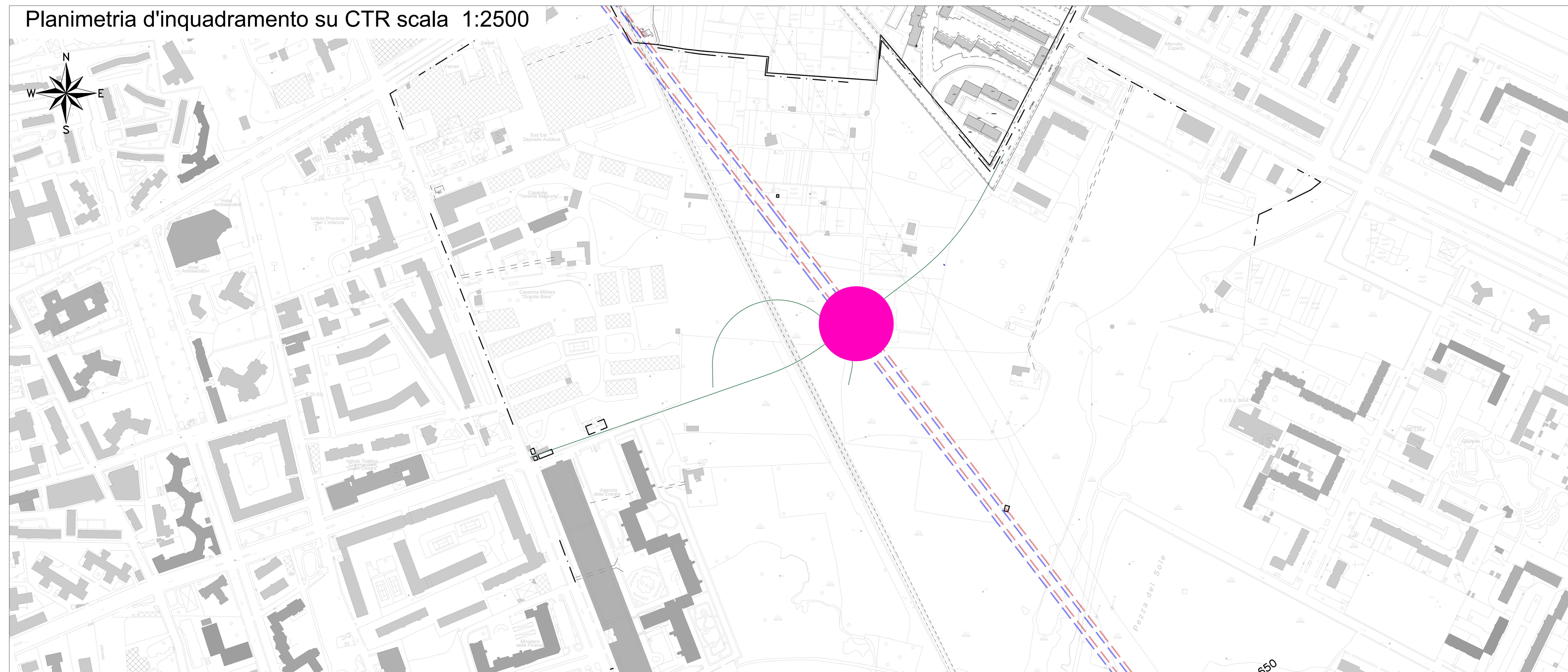
Planimetria d'inquadramento su rilievo
celerimetrico scala 1:1000



Planimetria catastale scala 1:1000



Planimetria d'inquadramento su CTR scala 1:2500



Legenda

COROGRAFIA GENERALE

- Area interessata dall'attraversamento
- RFI Asse Pari/Dispari

CATASTALE

- Nuova sede ferroviaria
- Deviazioni di strade
- Mitigazione ambientale
- Occupazioni temporanee
- Risoluzione
- Pozzetti di ispezione

COMMITTENTE: **RFI** RETTE FERROVIARIE ITALIANE
GRUPPO FERROVIE DELLO STATO ITALIANE
DIREZIONE INVESTIMENTI
DIREZIONE PROGRAMMI INVESTIMENTI
DIRETTRICE SUB - PROGETTO ADRIATICA

DIREZIONE LAVORI: **ITALFERR** GRUPPO FERROVIE DELLO STATO ITALIANE

APPALTATORE: **AD AGOSTINO** COSTRUZIONI GENERALI

PROGETTAZIONE: MANDATARIA **mpa** MANDANTE **PRESTITEMP** **HUB**

PROGETTO ESECUTIVO

LINEA BARI-LECCE - RIASSETTO NODO DI BARI
TRATTA A SUD DI BARI
VARIANTE DI TRACCIATO TRA BARI C.LE E BARI TORRE A MARE

SERVIZI INTERFERENTI
Predisposizione 71 Telecom - Planimetria generale

COMMESSA	LOTTO	FASE	ENTE	TIPO DOC.	OPERA/DISCIPLINA	PROGR.	REV.
I	A3S	01	E	ZZ	PZ	S10300	009 B

Reviz.	Descrizione	Redatto	Data	Verificato	Data	Approvato	Data	Autorizzato	Data
A	Elaborazione	M. Travari	03/01/2022	L. Spinozzi	03/01/2022	M. Travari	04/01/2022	L. Spinozzi	04/01/2022
B	ASB/PI/AT	M. Travari	04/01/2022	L. Spinozzi	05/01/2022	M. Travari	05/01/2022	L. Spinozzi	05/01/2022

File: I43S01EZZPZS1030009B.DWG