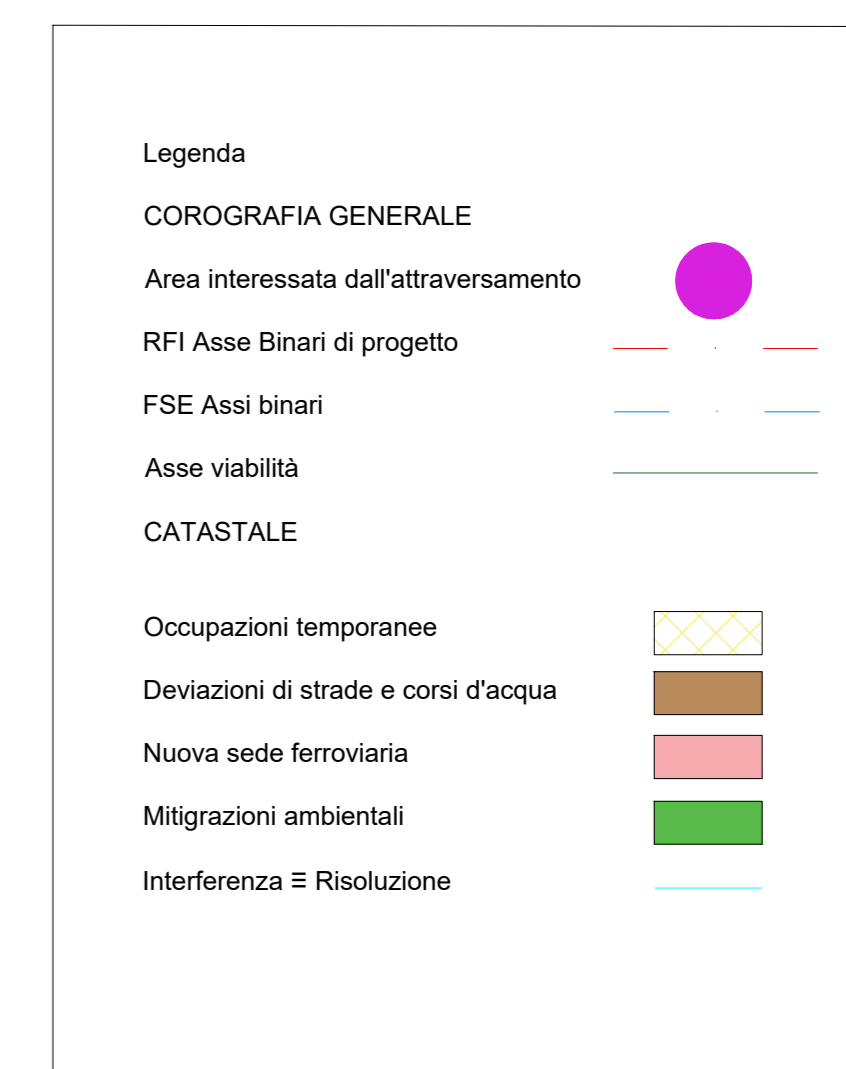
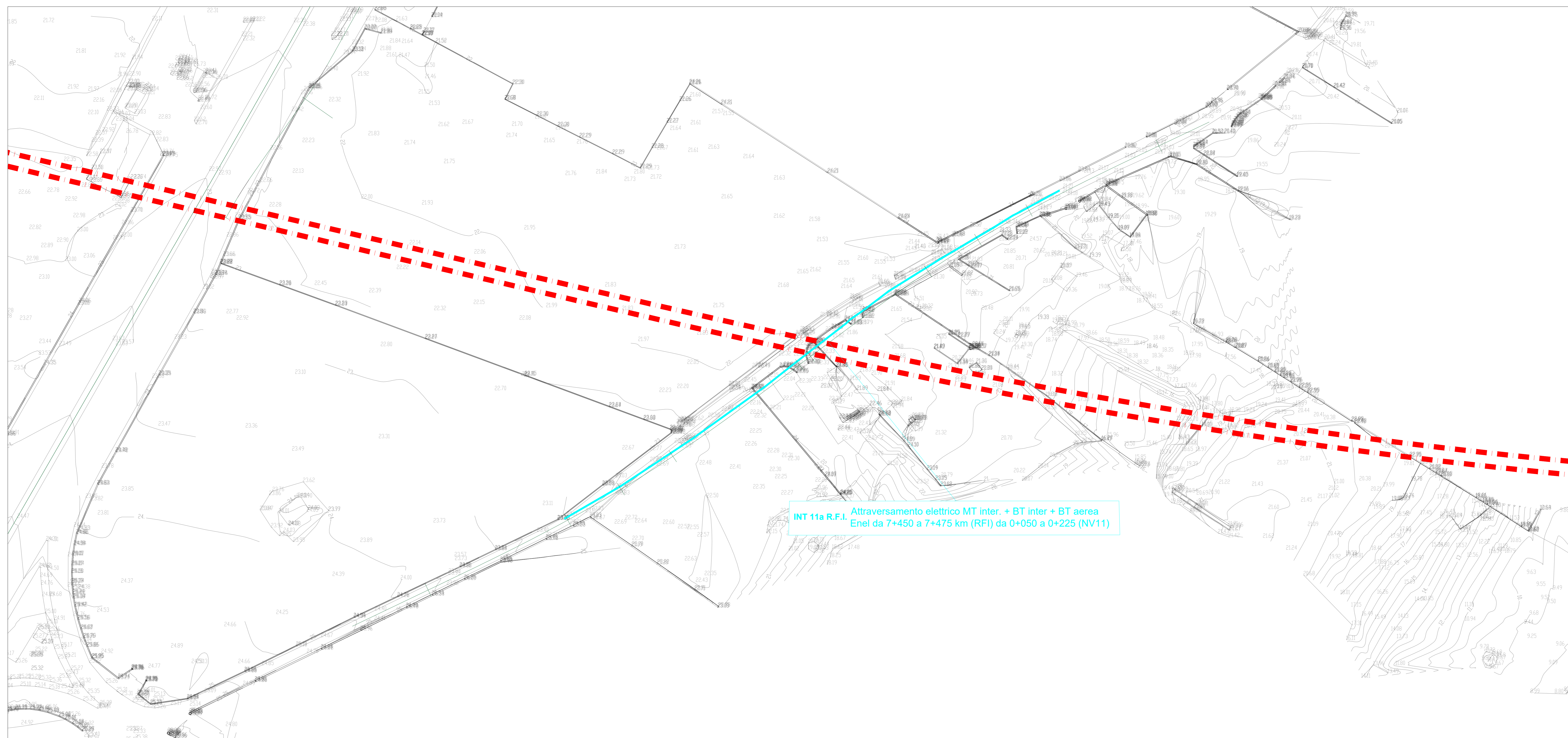
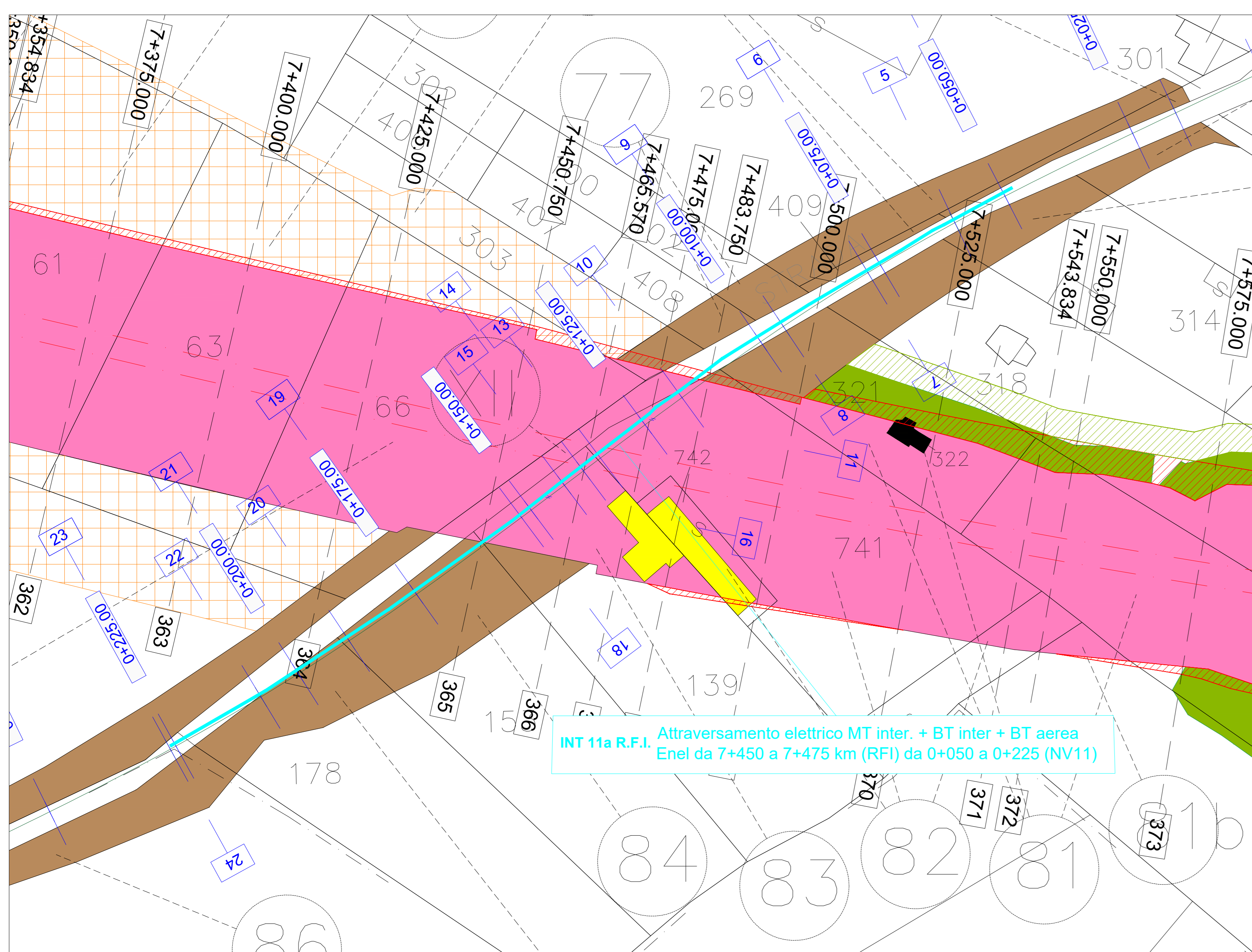


Planimetria d'inquadramento su rilievo celerimetrico in scala 1:500



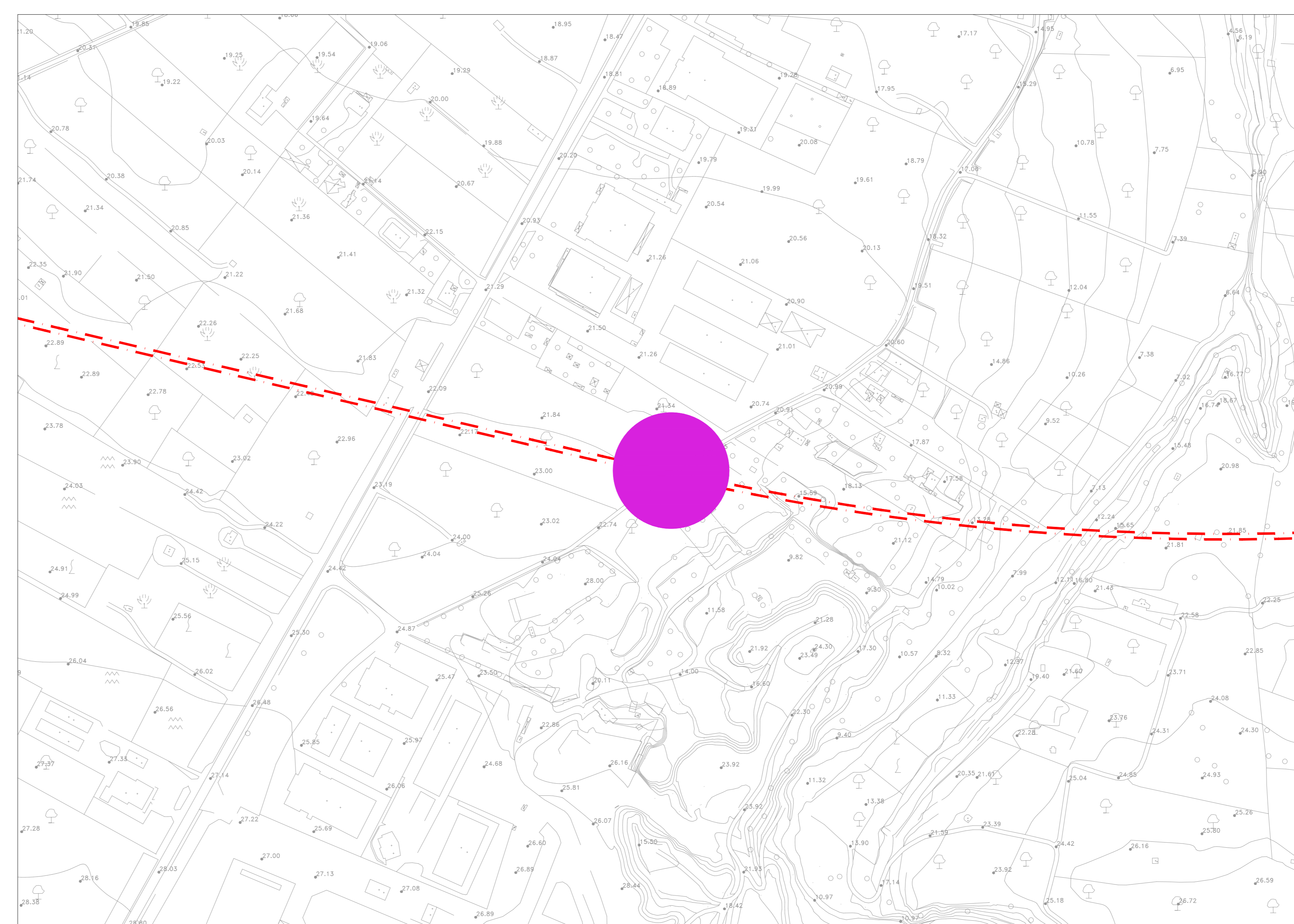
INT 11a R.F.I. Attraversamento elettrico MT inter. + BT inter + BT aerea
Enel da 7+450 a 7+475 km (RFI) da 0+050 a 0+225 (NV11)

Planimetria catastale in scala 1:500



INT 11a R.F.I. Attraversamento elettrico MT inter. + BT inter + BT aerea
Enel da 7+450 a 7+475 km (RFI) da 0+050 a 0+225 (NV11)

Planimetria d'inquadramento su CTR in scala 1:2000



COMMITTENTE: **RFI** RETE FERROVIARIA ITALIANA
GRUPPO FERROVIE DELLO STATO ITALIANE
DIREZIONE INVESTIMENTI
DIREZIONE PROGRAMMI INVESTIMENTI
DIRETTORIE SUD - PROGETTO ADRIATICA

DIREZIONE LAVORI: **ITALFERR**
GRUPPO FERROVIE DELLO STATO ITALIANE

APPALTATORE: **AD AGOSTINO**
COSTRUZIONI GENERALI

PROGETTAZIONE: MANDATARIO **rpa** MANDANTE **SPINOLZI dot. LUIGI** **HUB**

PROGETTO ESECUTIVO
LINEA BARI-LECCE - RIASSETTO NODO DI BARI
TRATTA A SUD DI BARI
VARIANTE DI TRACCIATO TRA BARI C.LE E BARI TORRE A MARE

SERVIZI INTERFERENTI
Interferenza 11a E-Distribuzione - Planimetria generale

APPALETTATORE: **AD AGOSTINO**
COSTRUZIONI GENERALI
DIRETTORE DELLA PROGETTAZIONE: **PIR MARCO RANIELI**

SCALA: varie

COMMESSA LOTTO FASE ENTE TIPO DOC. OPERA/DISCIPLINA PROGR. REV.
IA3S 01 E ZZ PZ SI0300 010 B

Rev.	Descrizione	Redatto	Data	Verificato	Data	Approvato	Data	Autorizzato	Data
A	Elaborazione	M. Tiscari	01/01/2022	L. Spinuzzi	01/01/2022	M. Rossetti	04/01/2022	L. Spinuzzi	01/01/2022
B	Elaborazione	M. Tiscari	04/01/2022	L. Spinuzzi	04/01/2022	M. Rossetti	04/01/2022	L. Spinuzzi	01/01/2022

File: IA3S01EZZPZSI0300010B.DWG n. Elab.: