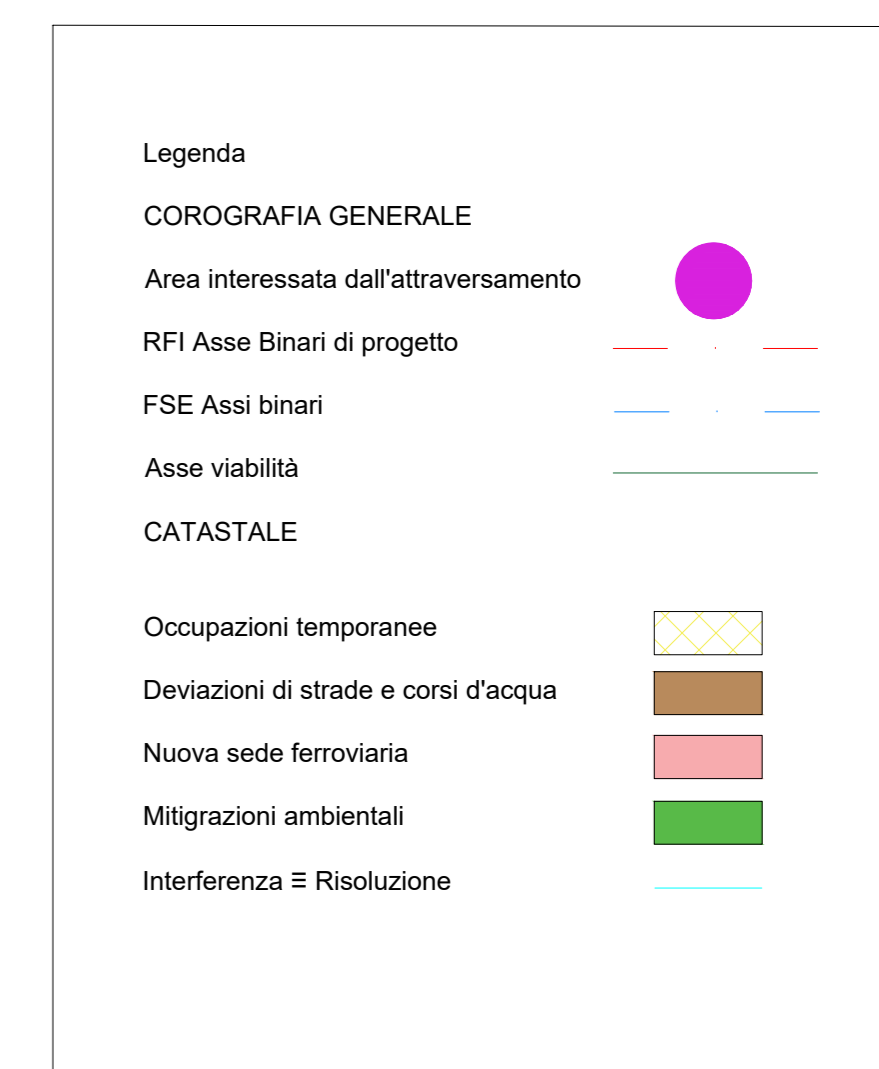
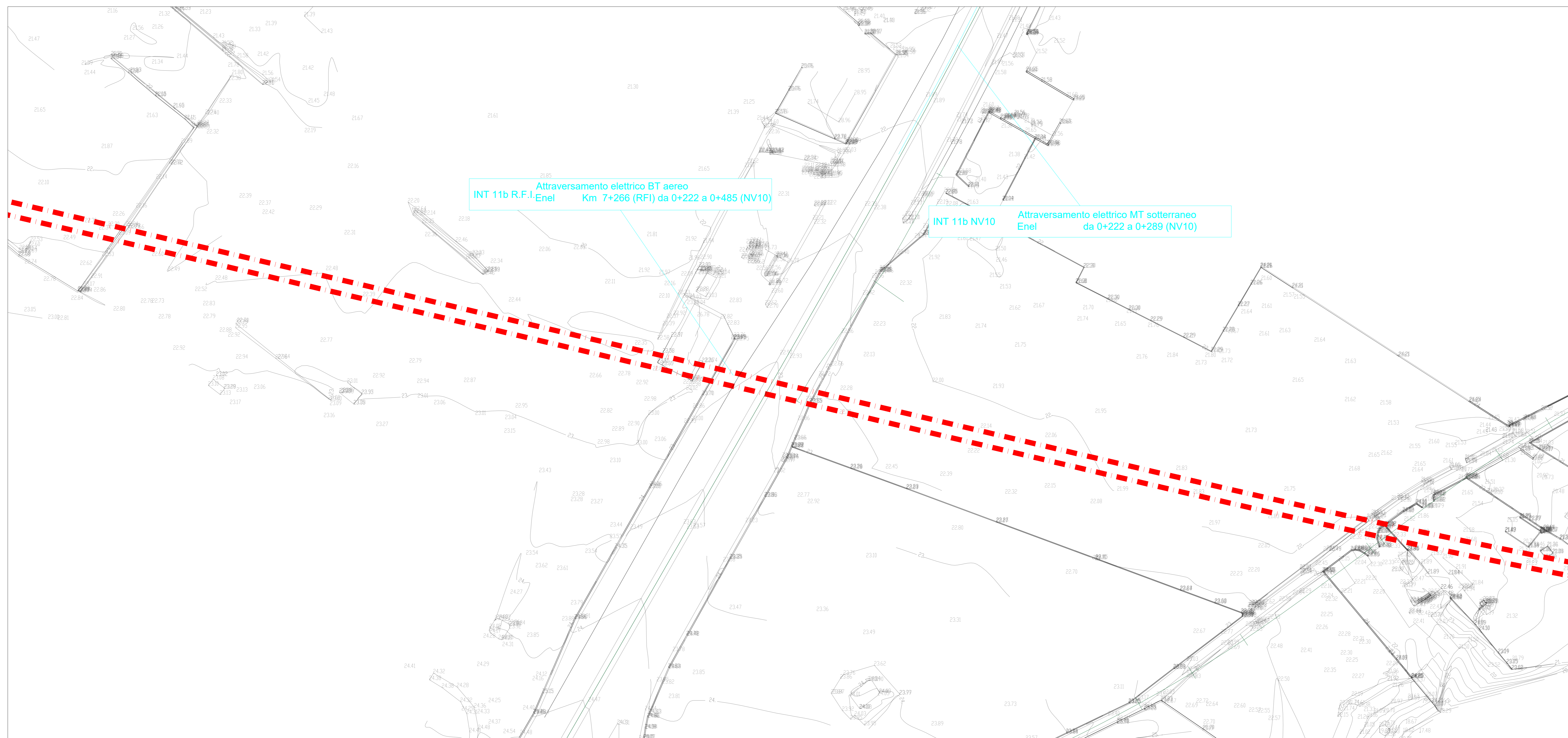
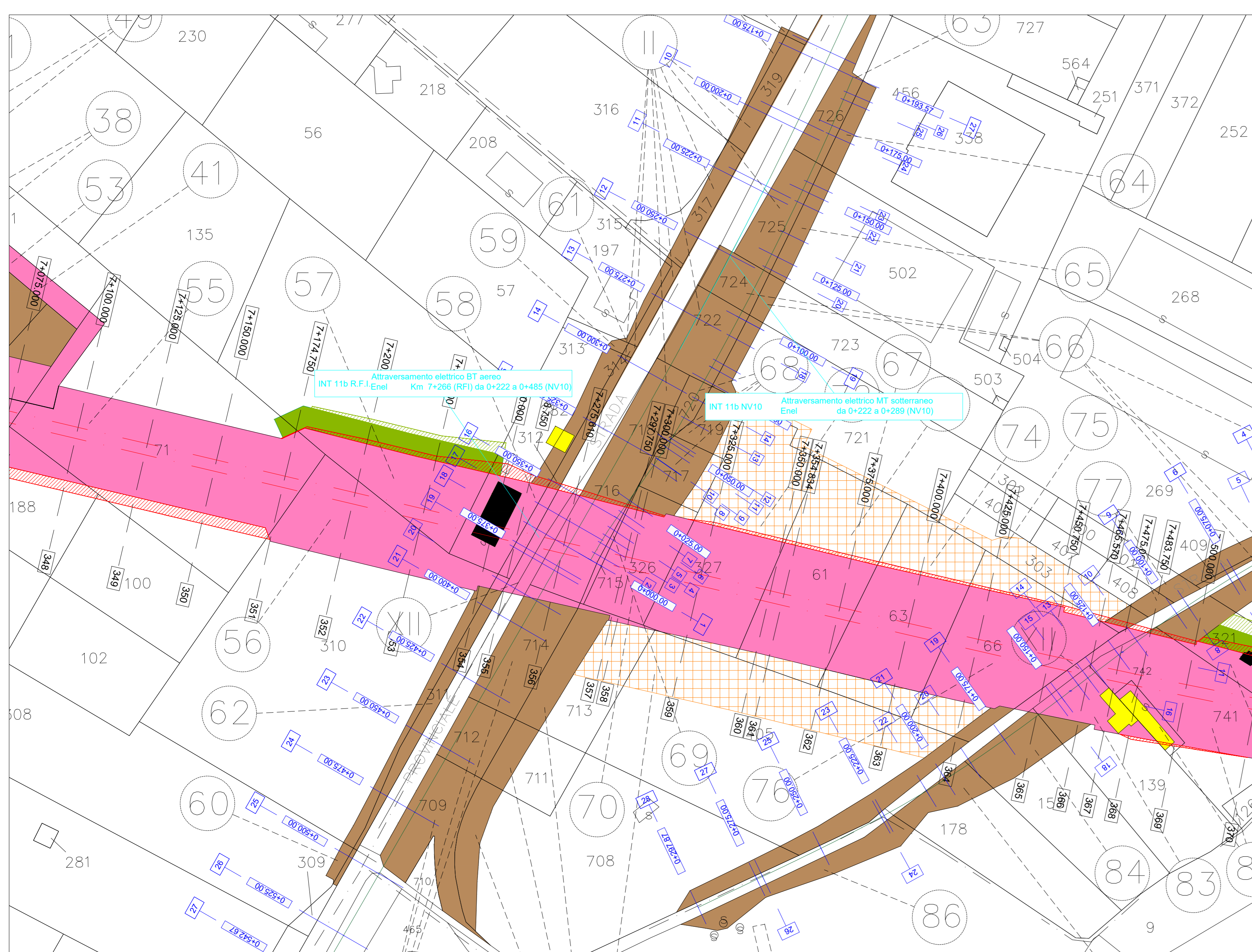


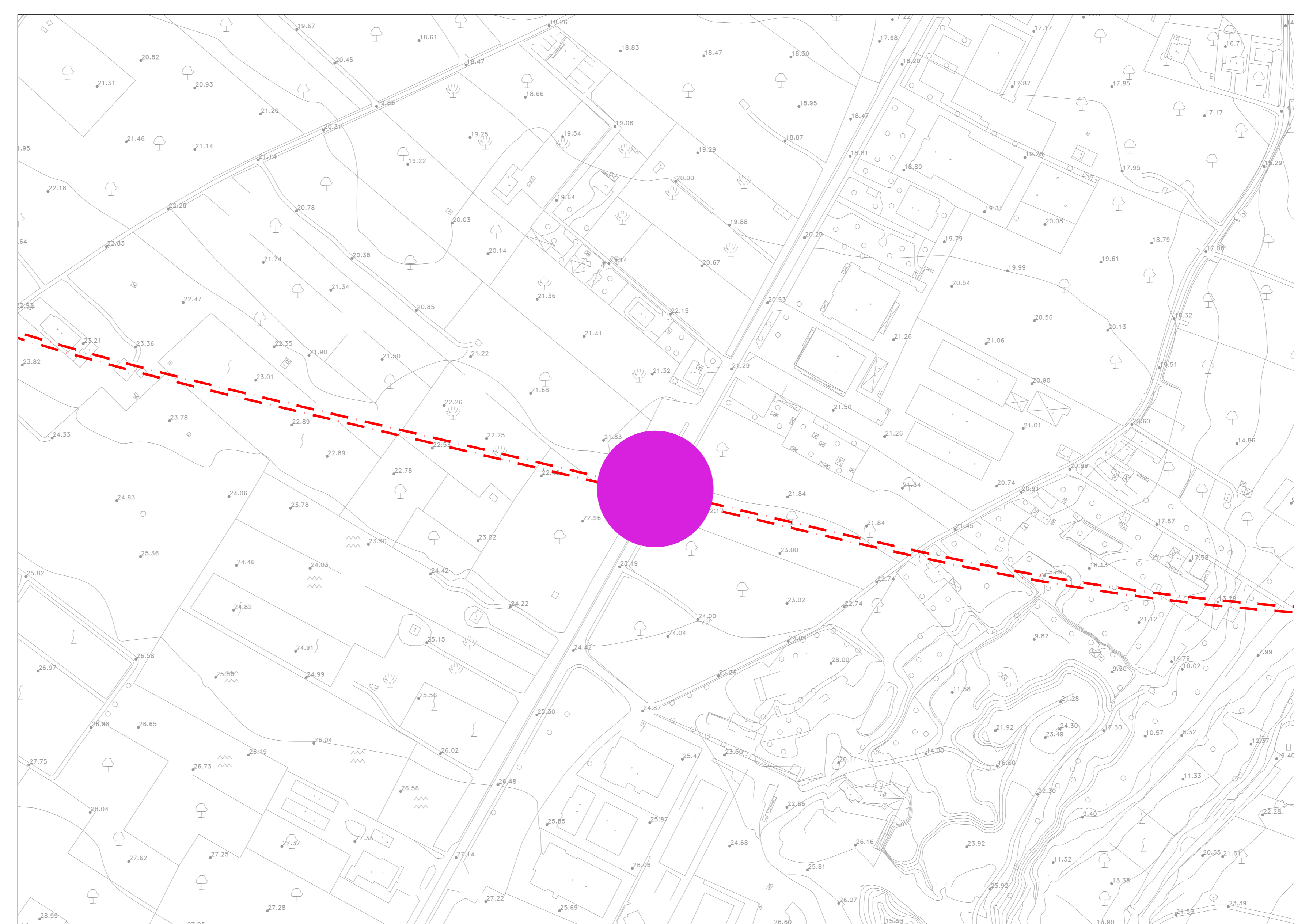
Planimetria d'inquadramento su rilievo celerimetrico in scala 1:500



Planimetria catastale in scala 1:1000



Planimetria d'inquadramento su CTR in scala 1:2000



COMMITTENTE: **RFI** **ARRE FERROVIARIA ITALIANA** GRUPPO FERROVIE DELLO STATO ITALIANE
 DIREZIONE INVESTIMENTI
 DIREZIONE PROGRAMMI INVESTIMENTI
 DIRETTRICE SUD - PROGETTO ADRIATICA

DIREZIONE LAVORI: **ITALFERR** GRUPPO FERROVIE DELLO STATO ITALIANE

APPALTATORE: **AD AGOSTINO** COSTRUZIONI GENERALI

PROGETTAZIONE: **mpa** **PROSPERITTA'** **HUB**

PROGETTO ESECUTIVO
LINEA BARI-LECCE - RIASSETTO NODO DI BARI
TRATTA A SUD DI BARI
VARIANTE DI TRACCIATO TRA BARI C.LE E BARI TORRE A MARE

SERVIZI INTERFERENTI
 Interferenza 11b E-Distribuzione - Planimetria generale

PROGETTAZIONE: **SPINOZZI dot. LUIGI** SCALA: varie

Rev.	Descrizione	Redatto	Data	Verificato	Data	Approvato	Data	Autorizzato	Data
A	Emessa in scala	M. Traversi	03/01/2022	L. Spinozzi	03/01/2022	M. Roscini	04/01/2022	L. Spinozzi	04/01/2022
B	Emessa in scala	M. Traversi	04/01/2022	L. Spinozzi	05/01/2022	M. Roscini	06/01/2022	L. Spinozzi	06/01/2022

File: IA3S01EZZPZSIO300011B.DWG n. Elab.: **438**