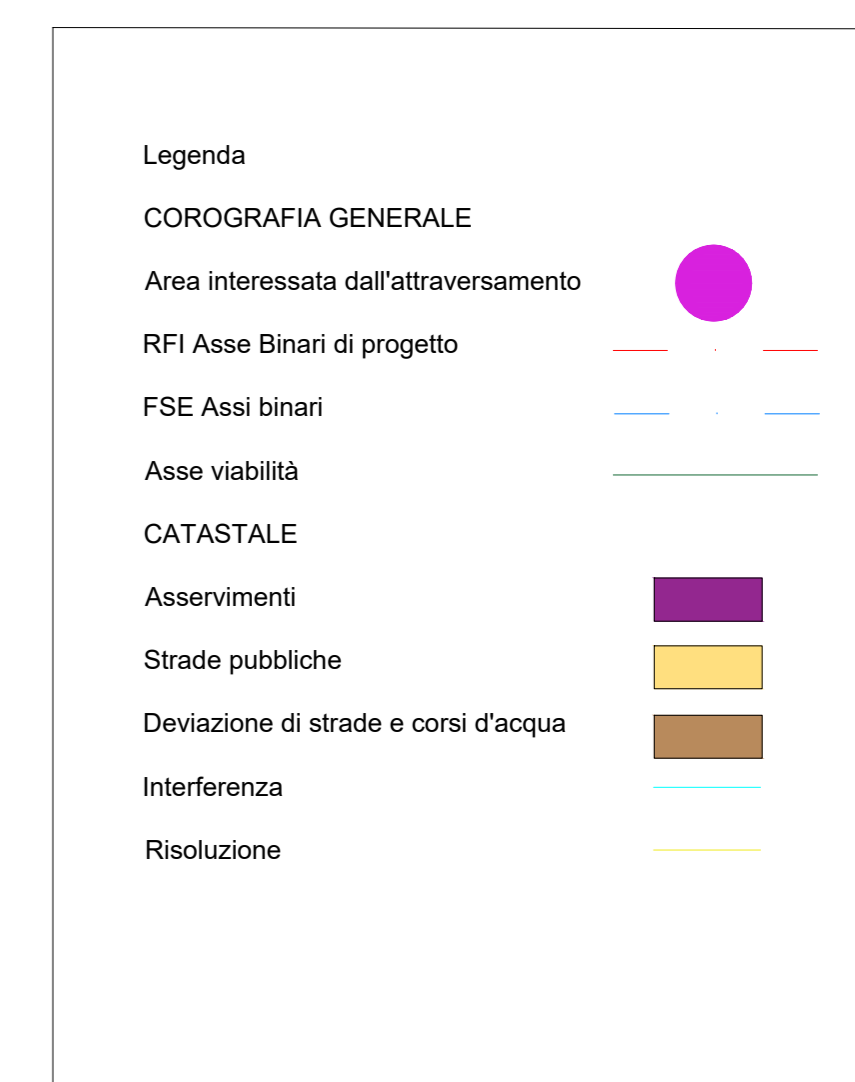
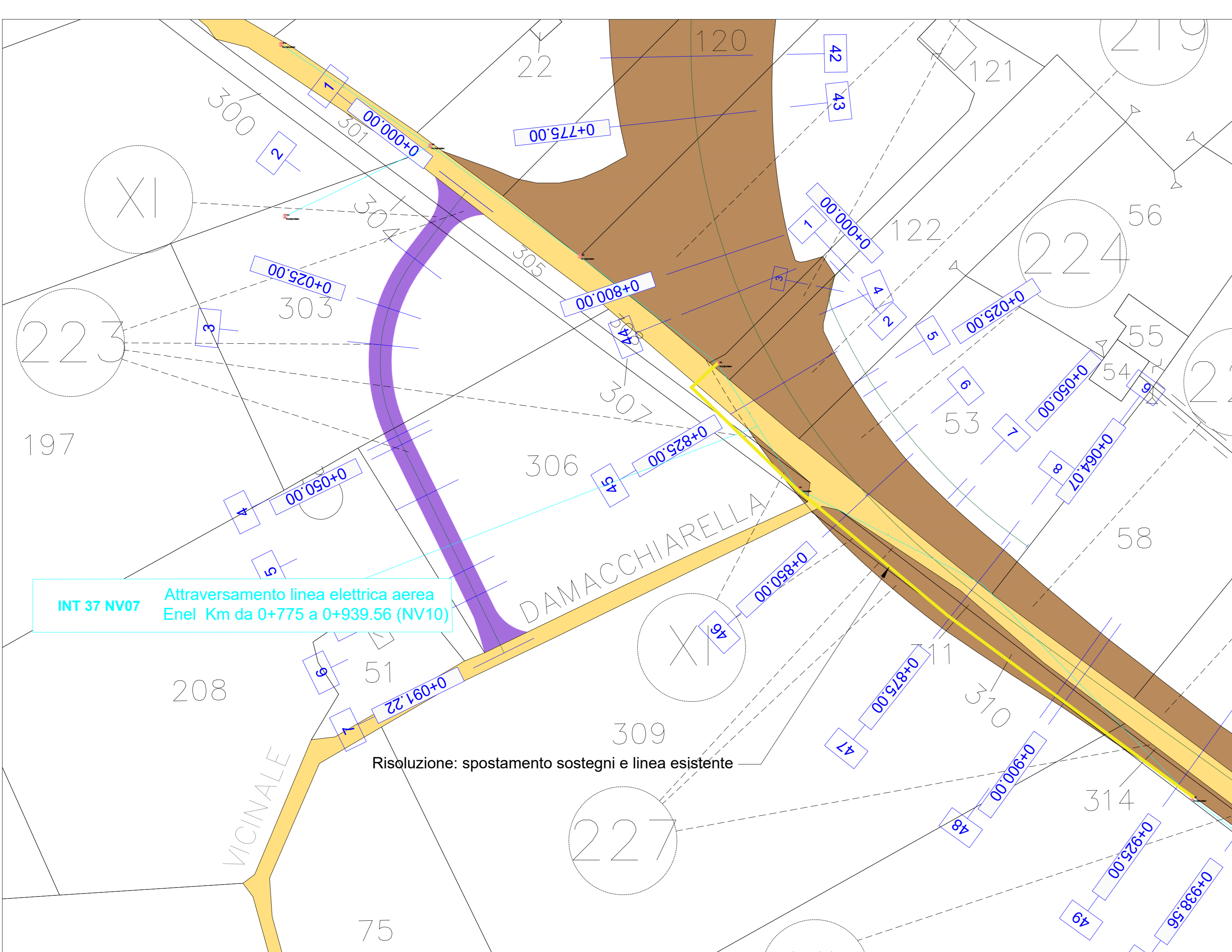


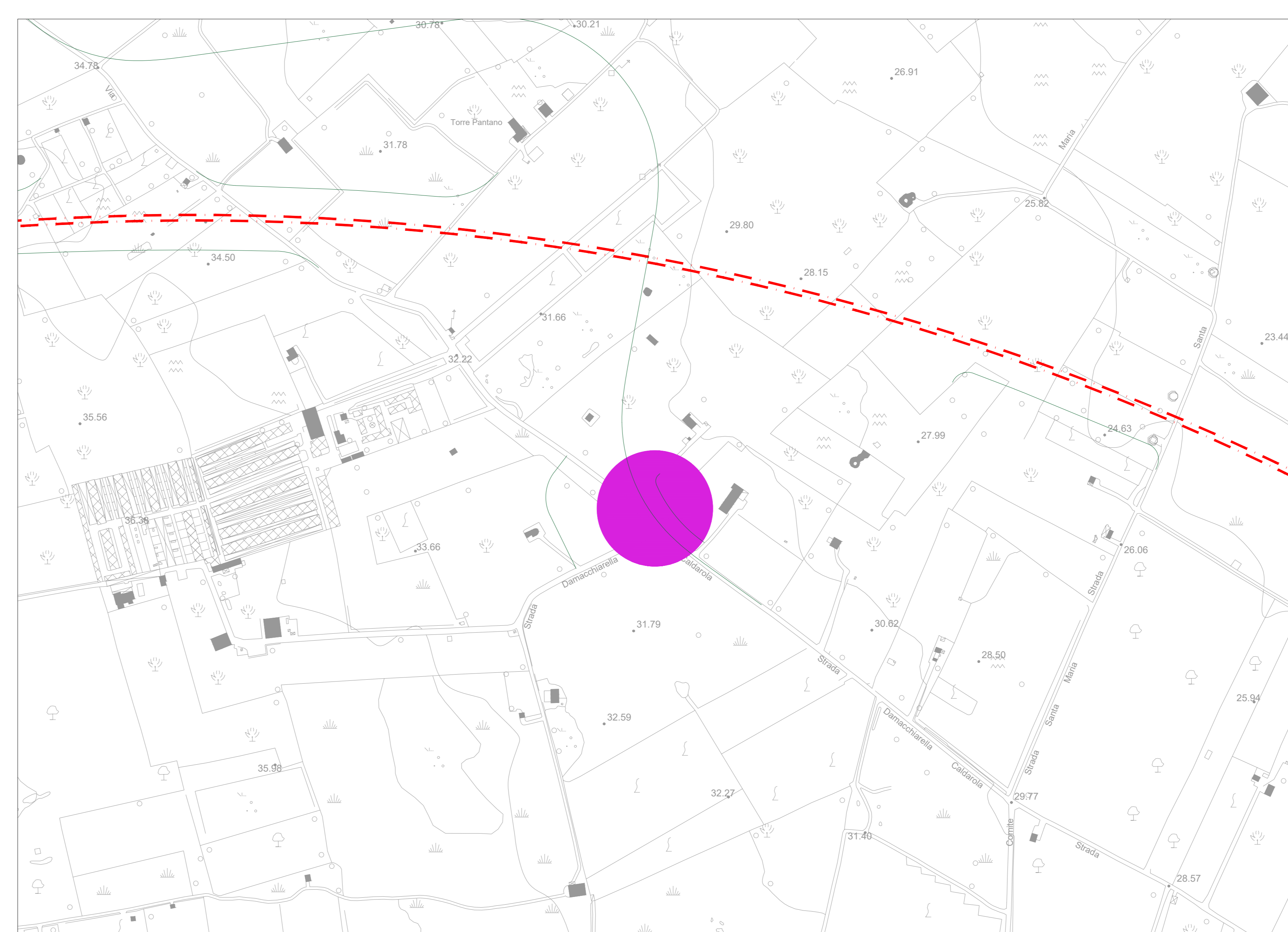
Planimetria d'inquadramento su rilievo celerimetrico in scala 1:500



Planimetria catastale in scala 1:500



Planimetria d'inquadramento su CTR in scala 1:2000



COMMITTENTE: **RFI** RETE FERROVIARIA ITALIANA GRUPPO FERROVIE DELLO STATO ITALIANE
 DIREZIONE INVESTIMENTI DIREZIONE PROGRAMMI INVESTIMENTI DIRETTRICE SUD - PROGETTO ADRIATICA

DIREZIONE LAVORI: **ITALFERR** GRUPPO FERROVIE DELLO STATO ITALIANE

APPALTATORE: **ADAGOSTINO** COSTRUZIONI GENERALI

PROGETTAZIONE: MANDATARI **rpa** MANDANTE **FRASATTANA** **HUB**

PROGETTO ESECUTIVO
 LINEA BARI-LECCE - RIASSETTO NODO DI BARI
 TRATTA A SUD DI BARI
 VARIANTE DI TRACCIATO TRA BARI C.LE E BARI TORRE A MARE

SERVIZI INTERFERENTI
 Interferenza 37 E-Distribuzione - Planimetria generale

PROGETTAZIONE: DIRETTORE DELLA PROGETTAZIONE ING. MARCO RABANELLI

SCALA: varie

COMMESSA	LOTTO	FASE	ENTE	TIPO DOC.	OPERADISCIPLINA	PROGR.	REV.
IA3S	01	E	ZZ	PZ	SI0300	016	B

Rev.	Descrizione	Redatto	Data	Verificato	Data	Approvato	Data	Autorizzato	Data
A	Disegno esecutivo	M. Tassinari	05/01/2022	L. Spinuzzi	05/01/2022	M. Rossetti	04/01/2022	G. Spinuzzi	05/01/2022
B	Disegno esecutivo	M. Tassinari	04/01/2022	L. Spinuzzi	05/01/2022	M. Rossetti	05/01/2022		

File: IA3S01EZZPZSI0300016B.DWG