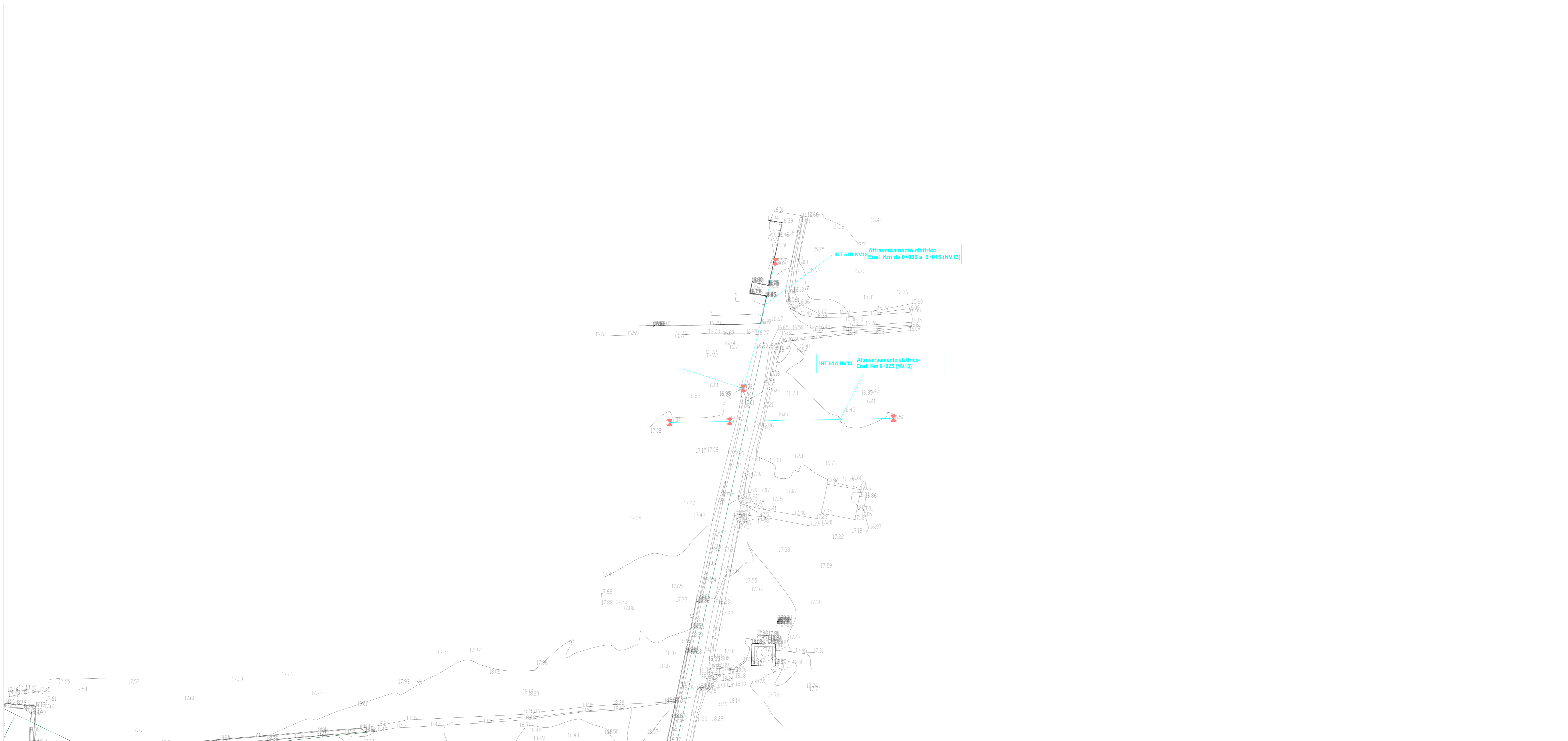
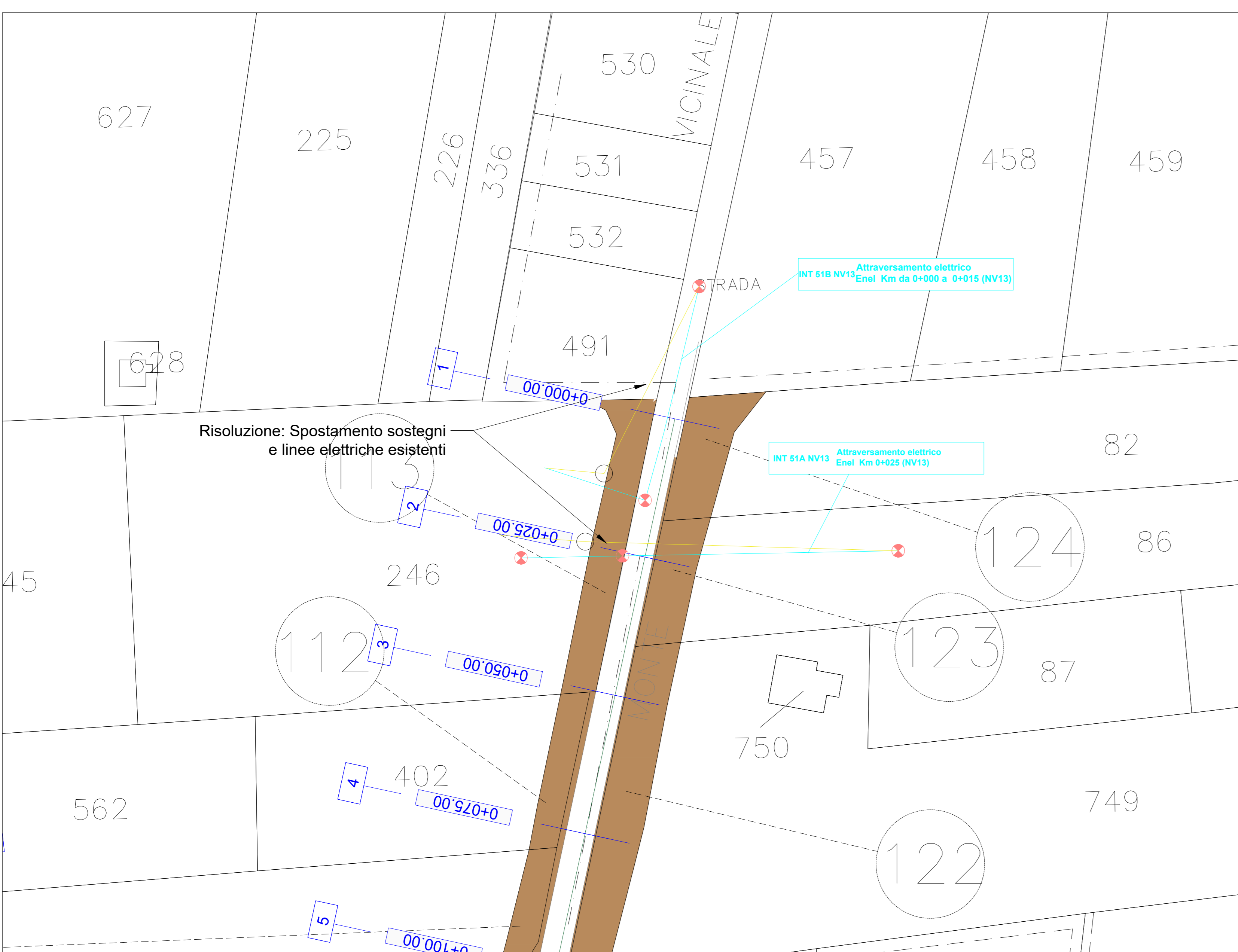


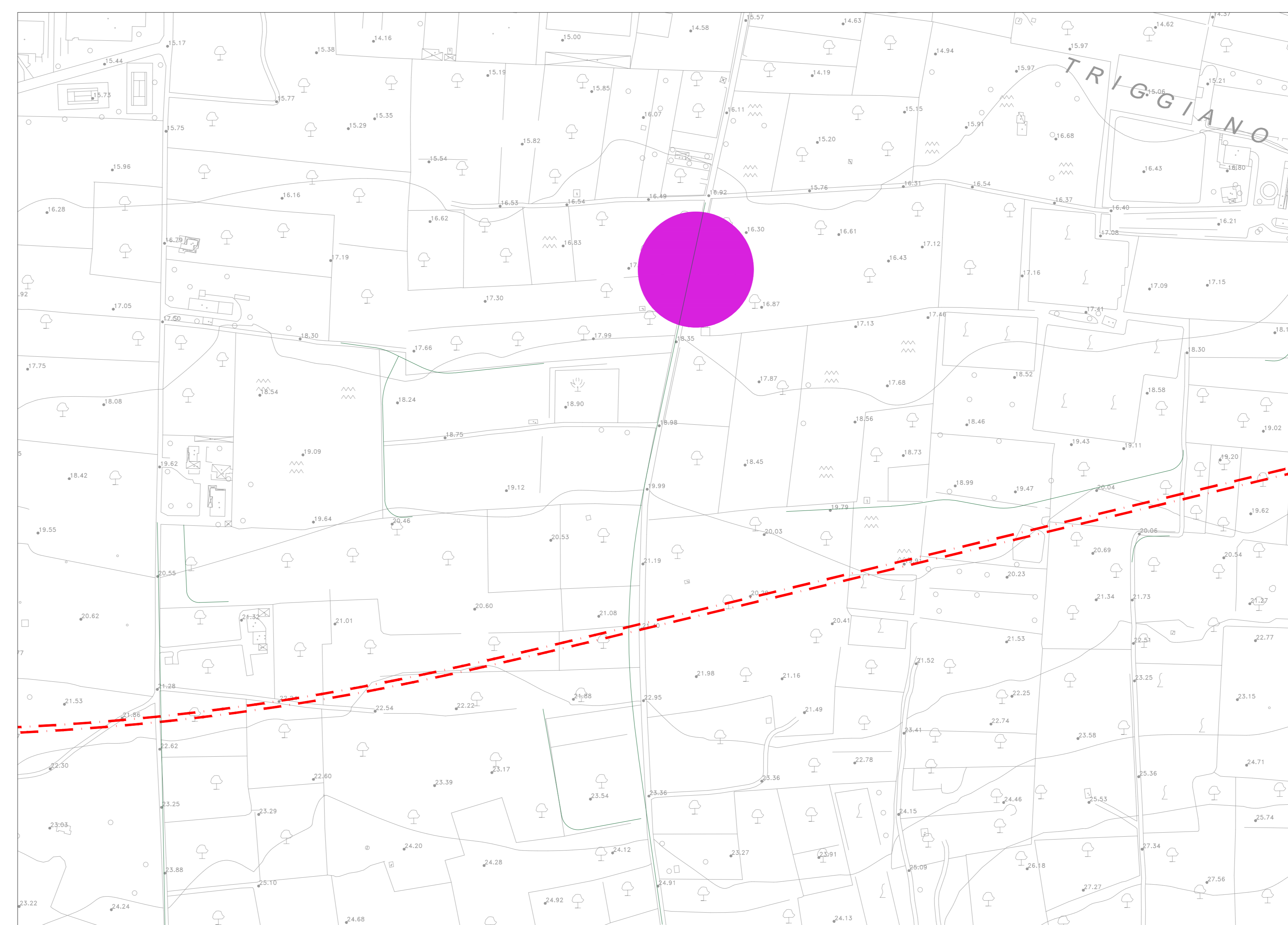
Legenda	
COROGRAFIA GENERALE	
Area interessata dall'attraversamento	
RFI Asse Binari di progetto	
FSE Asse binari	
Asse viabilità	
CATASTALE	
Deviazioni di strade e corsi d'acqua	
Interferenza	
Risoluzione	



Planimetria catastale in scala 1:500



Planimetria d'inquadramento su CTR in scala 1:2000



COMMITTENTE:			
DIREZIONE LAVORI:			
APPALTATORE:			
PROGETTAZIONE:			
PROGETTO ESECUTIVO			
LINEA BARI-LECCE - RIASSETTO NODO DI BARI			
TRATTA A SUD DI BARI			
VARIANTE DI TRACCIATO TRA BARI C.LE E BARI TORRE A MARE			
SERVIZI INTERFERENTI			
Interferenze 51a e 51b E-Distribuzione - Planimetria generale			
APPALTATORE	PROGETTAZIONE	SCALA:	
	DIRETTORE DELLA PROGETTAZIONE ING. MARCO MARCELLI	varie	
COMMESSA	FASE	ENTE	TIPO DOC. OPERA/DISCIPLINA
IA3S	01	E	ZZ
			S10300
			021
			B
Revis.	Descrizione	Redatto	Data
A	Emisione esecutiva	M. Trazzi	03/01/2022
B	Emisione esecutiva	M. Trazzi	04/07/2022
		Verificato	Data
		L. Spinuzzi	03/01/2022
		M. Ramelli	04/01/2022
		M. Ramelli	05/07/2022
		M. Ramelli	05/07/2022
		Approvato	Data
		Autorezzato	Data
File: IA3S01EZZPZS10300021B.DWG			