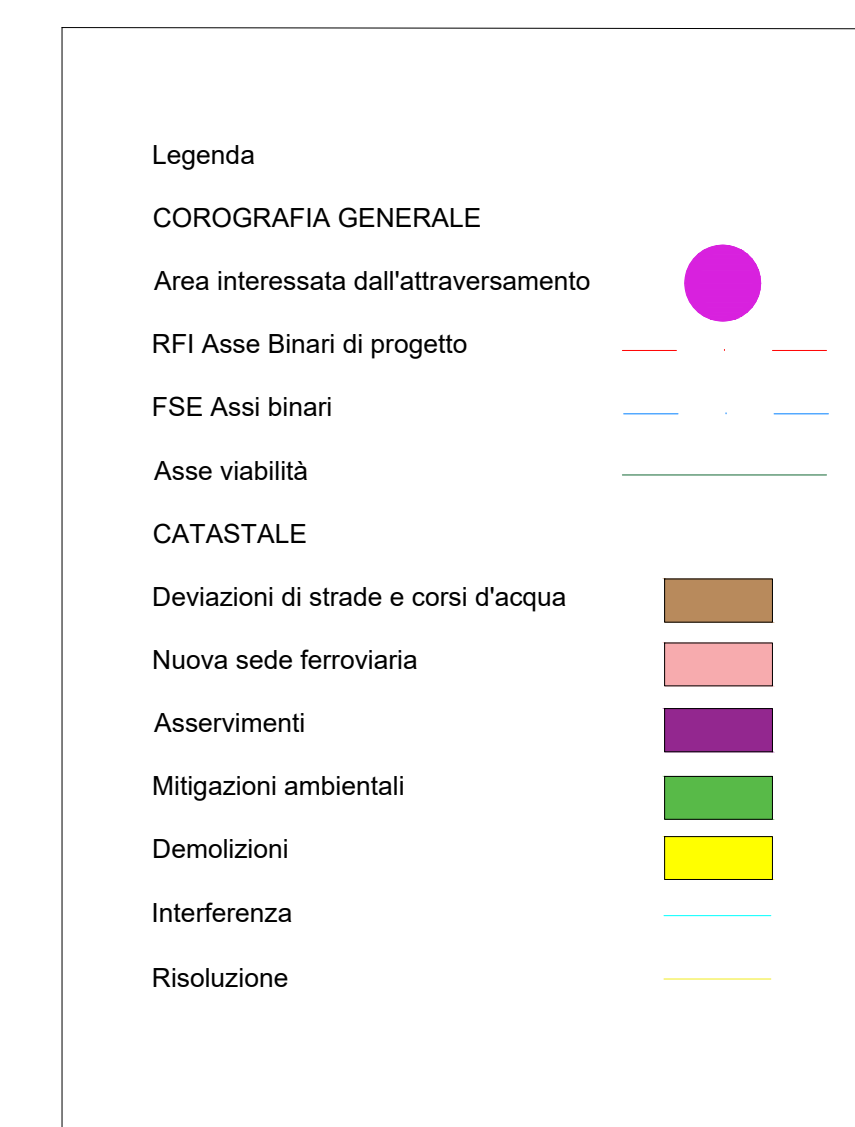
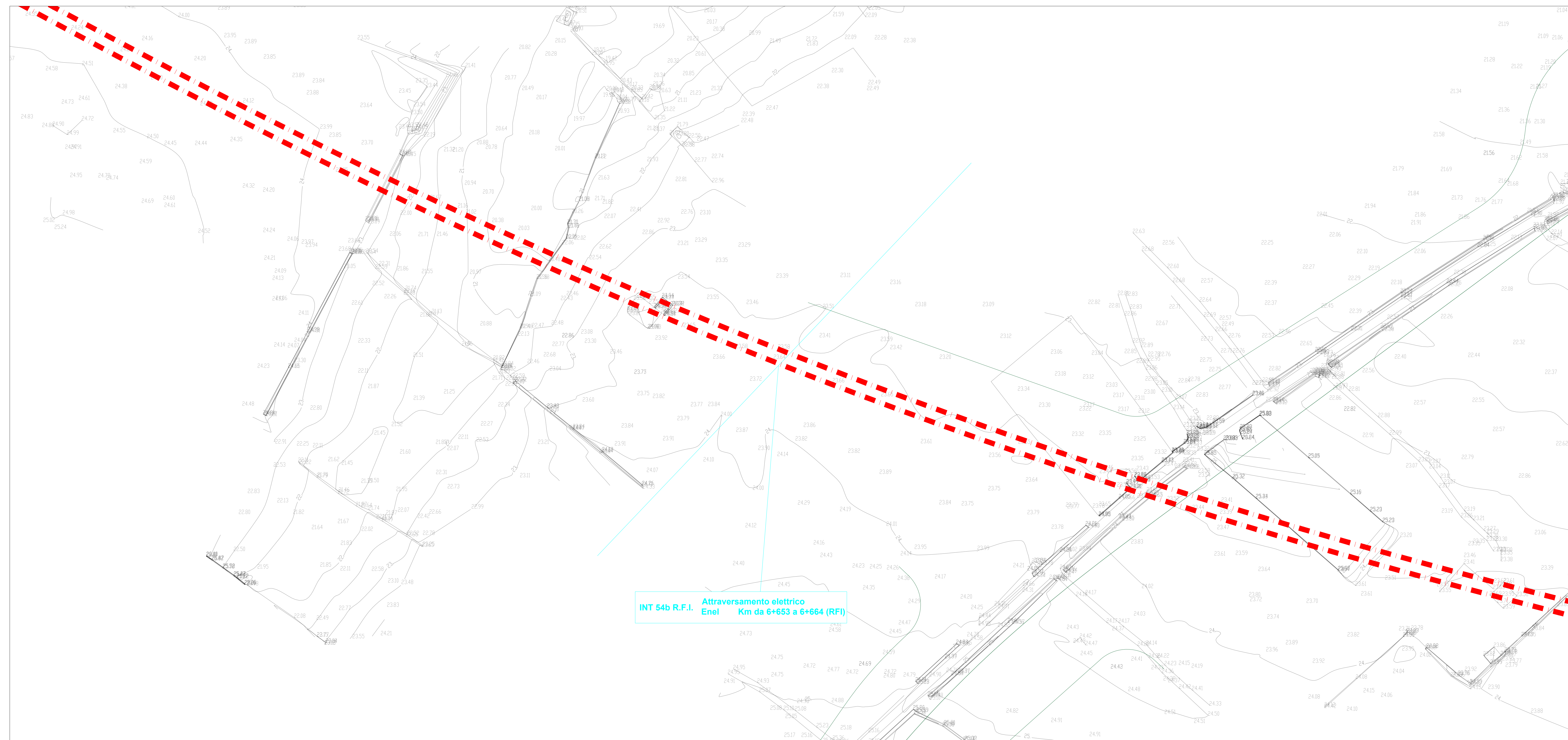
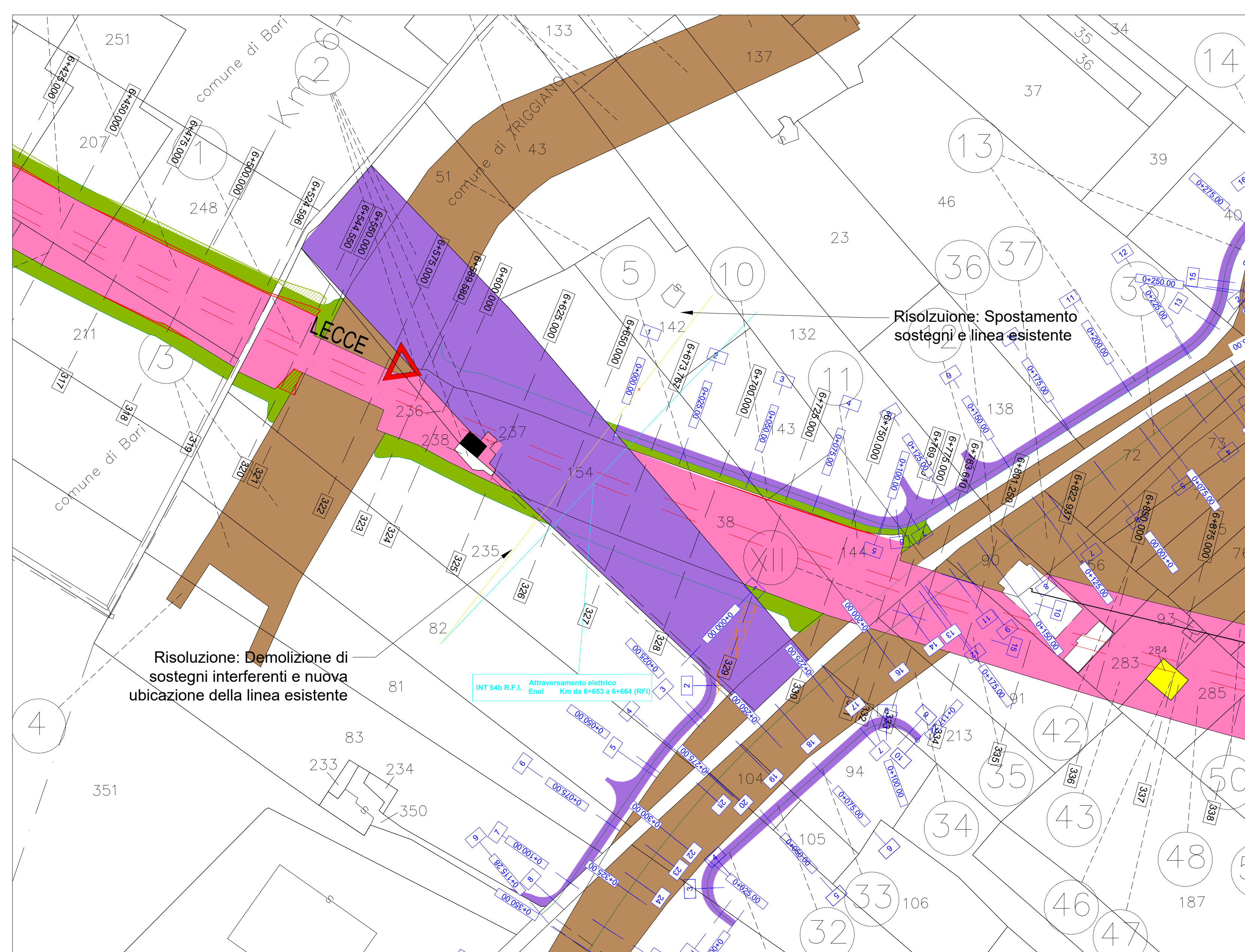


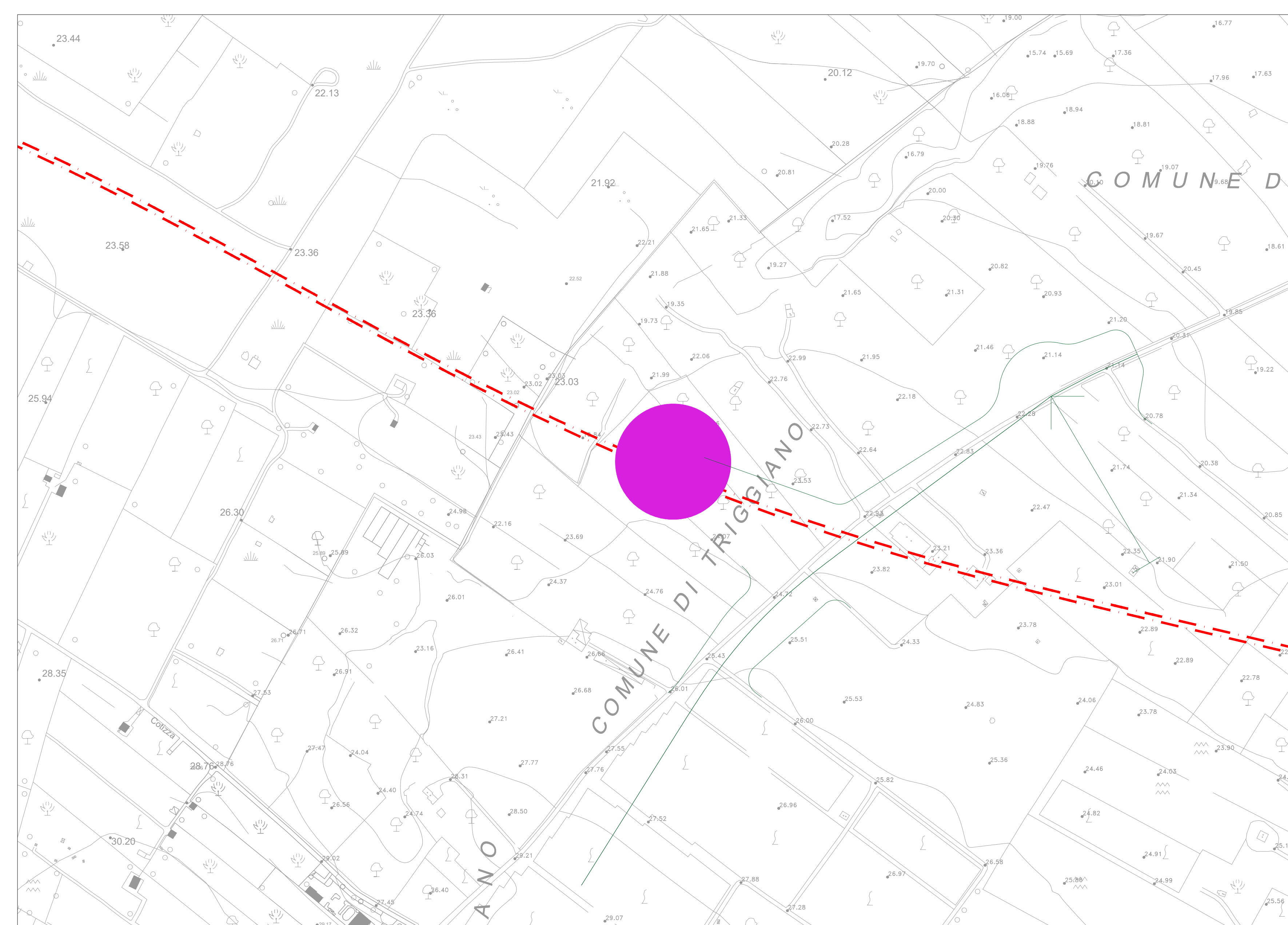
Planimetria d'inquadramento su rilievo celerimetrico in scala 1:500



Planimetria catastale in scala 1:1000



Planimetria d'inquadramento su CTR in scala 1:2000



COMMITTENTE: **RFI** RETE FERROVIARIA ITALIANA
GRUPPO FERROVIE DELLO STATO ITALIANE
DIREZIONE INVESTIMENTI
DIREZIONE PROGRAMMI INVESTIMENTI
DIRETTRICE SUD - PROGETTO ADRIATICA

DIREZIONE LAVORI: **ITALFERR** GRUPPO FERROVIE DELLO STATO ITALIANE

APPALTATORE: **ADAGOSTINO** COSTRUZIONI GENERALI

PROGETTAZIONE: MANDATARIO **rpa** MANDANTE **TRIGGIANO** **HUB**

PROGETTO ESECUTIVO
LINEA BARI-LECCE - RIASSETTO NODO DI BARI
TRATTA A SUD DI BARI
VARIANTE DI TRACCIATO TRA BARI C.LE E BARI TORRE A MARE

SERVIZI INTERFERENTI
Interferenza 54B E-Distribuzione - Planimetria generale

APPALTATORE: *[Signature]* PROGETTAZIONE: DIRETTORE DELLA PROGETTAZIONE PAOLO FASANELLI SCALA: varie

COMMESSALOTTO FASE ENTE TIPO DOC. OPERAZIONE/CIPIA. PROGR. REV.

IA3S	01	E	ZZ	PZ	SI0300	024	B
------	----	---	----	----	--------	-----	---

Rev.	Descrizione	Redatto	Data	Verificato	Data	Approvato	Data	Autorizzato	Data
A	Disegno tavola	M. Traboni	05/01/2022	L. Spozzi	05/01/2022	M. Traboni	04/01/2022	L. Spozzi	04/01/2022
B	Disegno tavola	M. Traboni	04/01/2022	L. Spozzi	04/01/2022	M. Traboni	04/01/2022	L. Spozzi	04/01/2022

File: IA3S01EZZPZSI0300024B.DWG

438 SPINOZZI dot. LUIGI