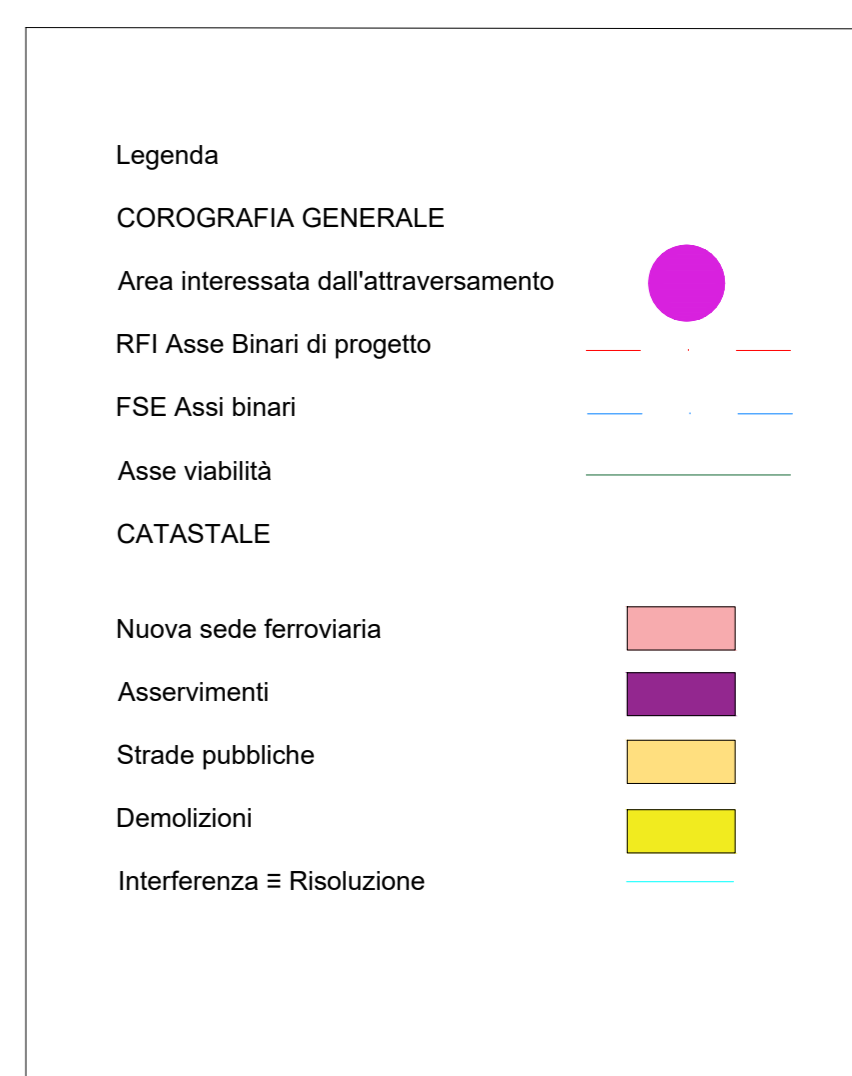
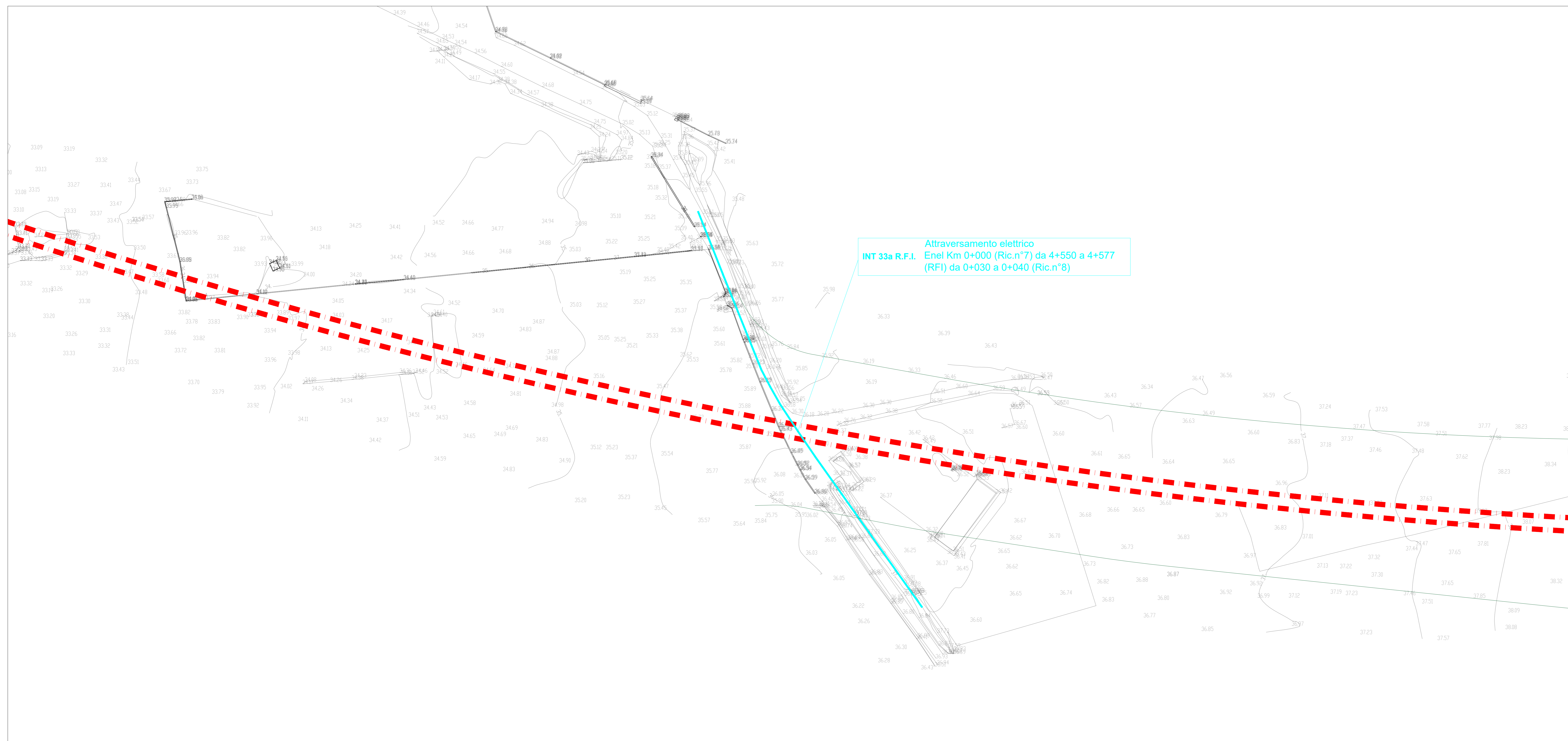
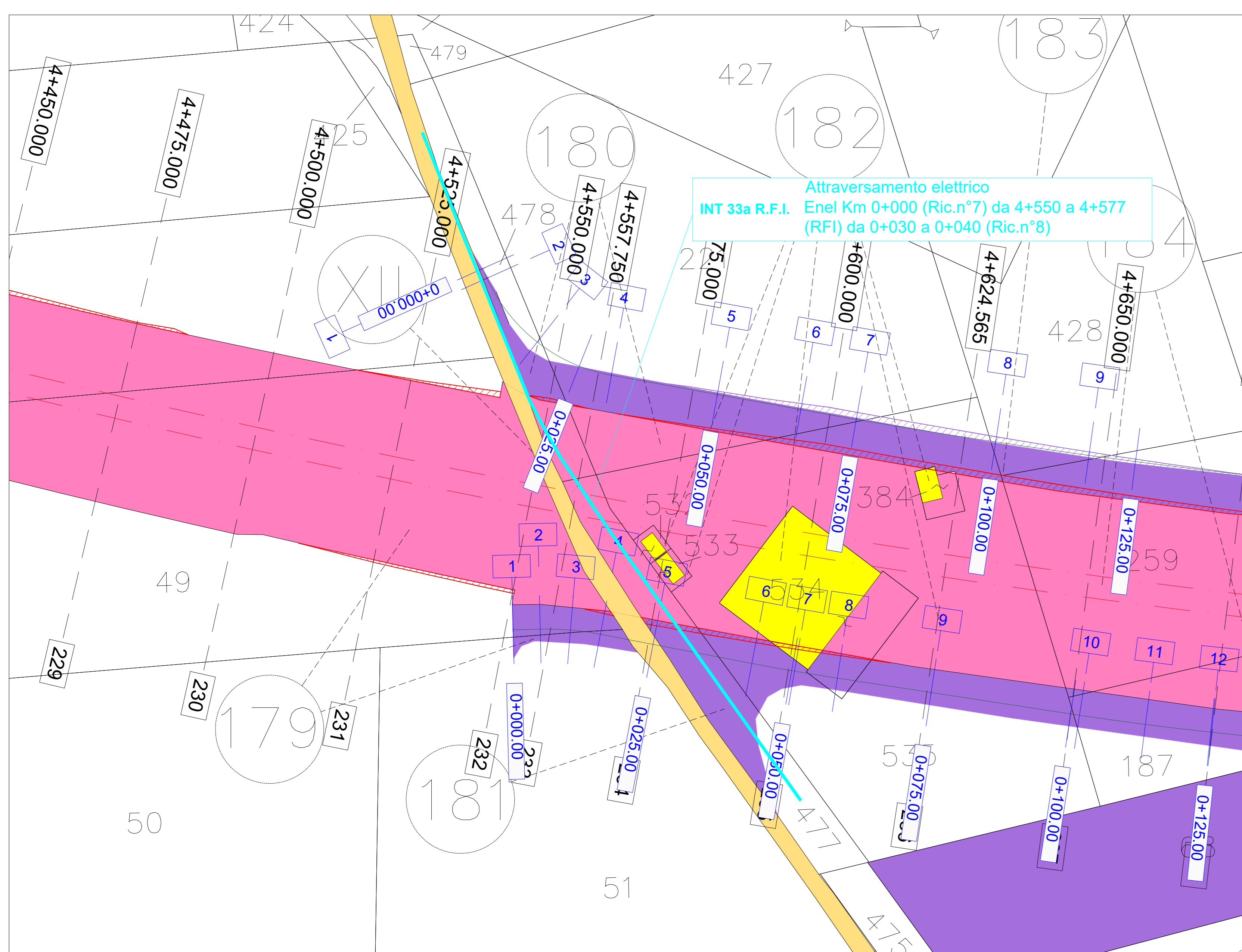


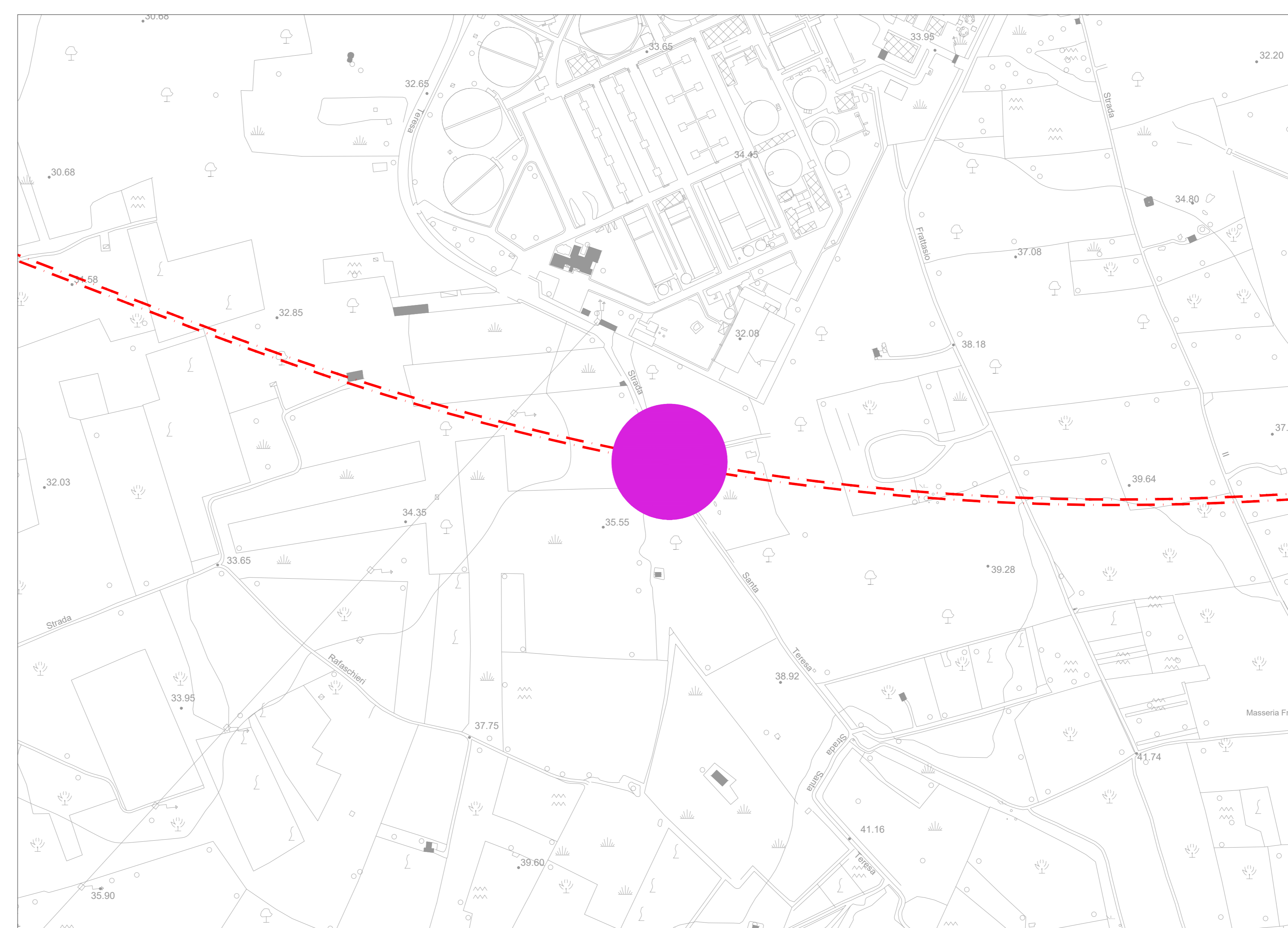
Planimetria d'inquadramento su rilievo celerimetrico in scala 1:500



Planimetria catastale in scala 1:500



Planimetria d'inquadramento su CTR in scala 1:2000



COMMITTENTE: **RFI** RETE FERROVIARIA ITALIANA
GRUPPO FERROVIE DELLO STATO ITALIANE
DIREZIONE INVESTIMENTI
DIREZIONE PROGRAMMI INVESTIMENTI
DIRETTRICE SUD - PROGETTO ADRIATICA

DIREZIONE LAVORI: **ITALFERR** GRUPPO FERROVIE DELLO STATO ITALIANE

APPALTATORE: **ADAGOSTINO** COSTRUZIONI GENERALI

PROGETTAZIONE: MANDATARI **rpa** MANDANTE **INFRASTRUTTURE** **HUB**

PROGETTO ESECUTIVO
LINEA BARI-LECCE - RIASSETTO NODO DI BARI
TRATTA A SUD DI BARI
VARIANTE DI TRACCIATO TRA BARI C.LE E BARI TORRE A MARE

SERVIZI INTERFERENTI
Interferenza 33a E-Distribuzione - Planimetria generale

Rev.	Descrizione	Redatto	Data	Verificato	Data	Approvato	Data	Autorizzato	Data
A	Emissione cartella	M. Trivelli	09/10/2022	L. Spinuzzi	09/10/2022	M. Spinuzzi	06/10/2022	L. Spinuzzi	09/10/2022
B	Creazione cartella	M. Trivelli	04/07/2022	L. Spinuzzi	05/07/2022	M. Spinuzzi	06/07/2022	L. Spinuzzi	06/07/2022

File: IA3301EZZPZS103000148.DWG n. Elab.: 438