INTERFERENZA NON RISOLTA - scala 1:1000

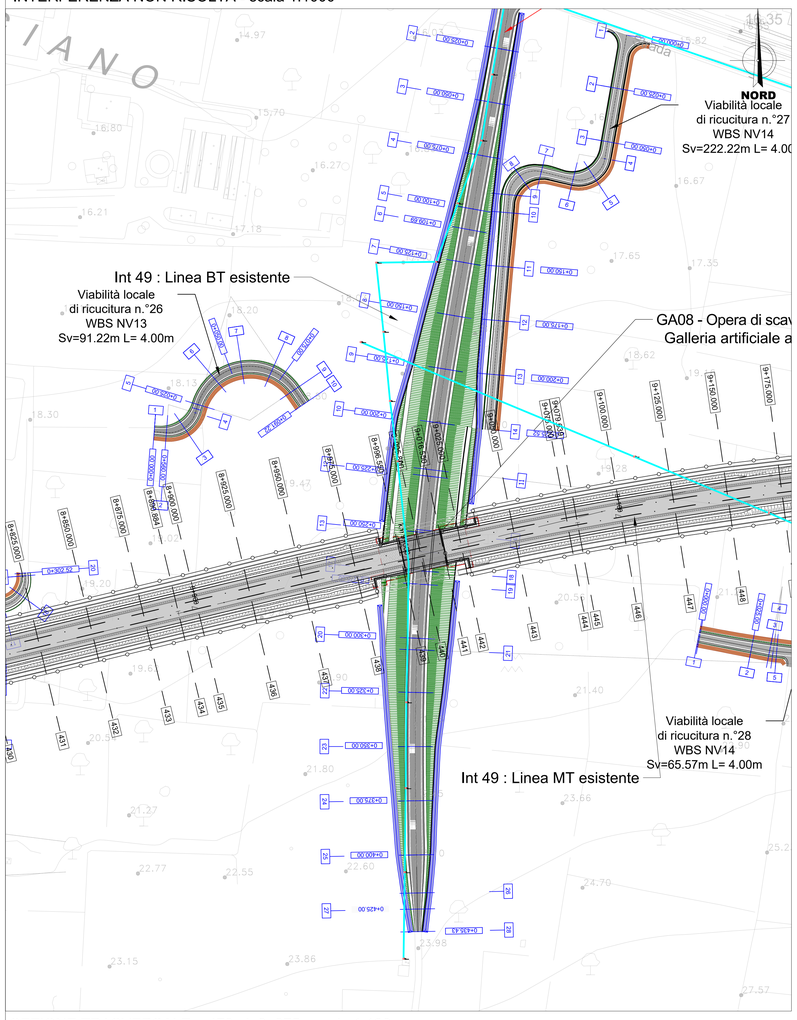

RISOLUZIONE DELL'INTERFERENZA - scala 1:1000

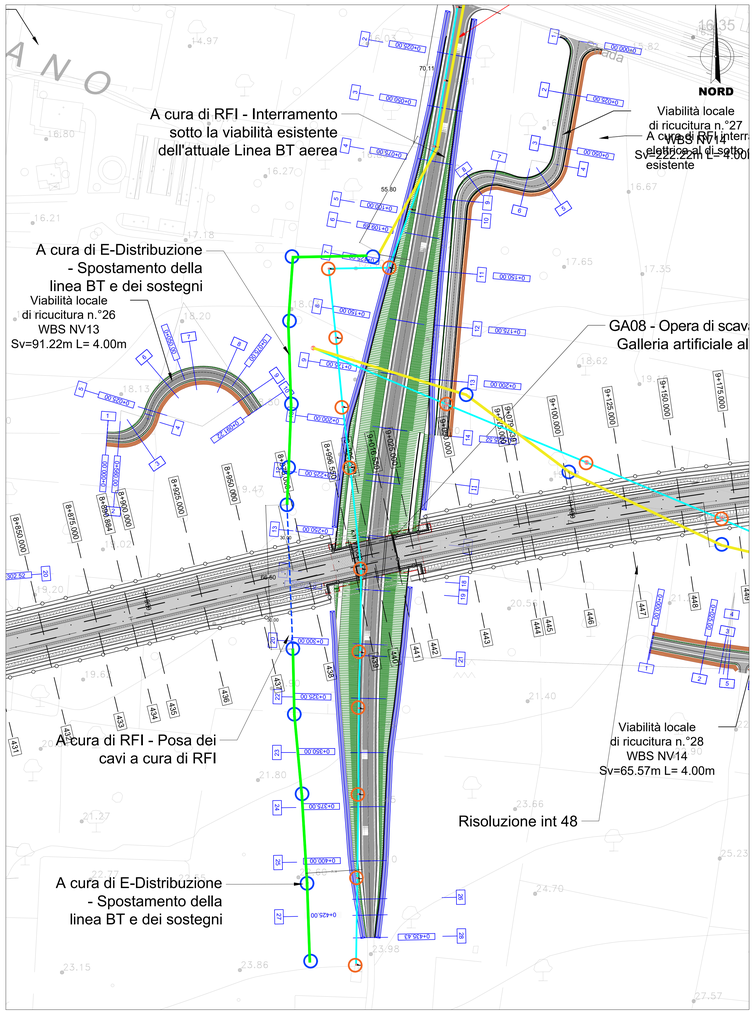

RISOLUZIONE DELL'INTERFERENZA - scala 1:1000

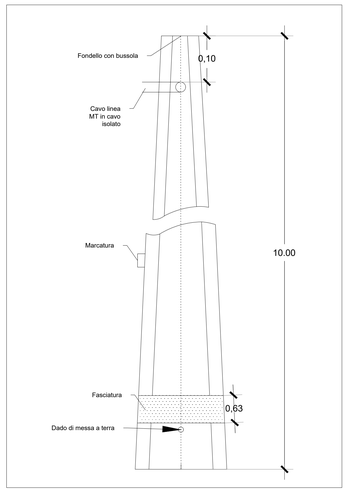

KEYPLAN

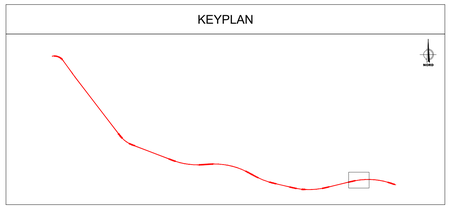

LEGENDA

- LINEA MT/BT ESISTENTE
- LINEA BT DA INTERRARE A CURA DI RFI
- NUOVA UBICAZIONE LINEA BT AEREA (0,4 kV)
- POSA CAVI AEREI A CURA DI RFI
- SOSTEGNI DA DEMOLIRE
- NUOVI SOSTEGNI

Risoluzione dell'interferenza

La risoluzione dell'interferenza prevede la demolizione dei sostegni interferenti e l'interramento, a cura di RFI, dell'attuale linea esistente BT sotto l'attuale piano campagna.
La linea BT proseguirà in aereo ai lati della nuova viabilità NV14, a seguito della demolizione dei sostegni interferenti la viabilità e la costruzione di nuovi pali. Per il tratto in attraversamento del tracciato di progetto la posa dei cavi in aereo è a cura di RFI.

Per la risoluzione dell'interferenza fornita dall'ente proprietario della linea oggetto dell'interferenza si rimanda all'Allegato 1 presente nella relazione IA3S01EZZRGSI0000001C

La risoluzione dell'interferenza è conforme alla normativa di settore (CEI, DM 449/88, DPR 753/80, CEI 20-40, CEI 11-17, CEI EN 50423, CEI EN 50341)

L'attraversamento aereo, conformemente alla normativa di settore CEI EN 50341, sarà posizionata ad una distanza maggiore di 4,4 + Del (con Del = 0,08 per Us = 3,6 kV)

SEZIONE TIPO SCAVO A CIELO APERTO - scala 1:10

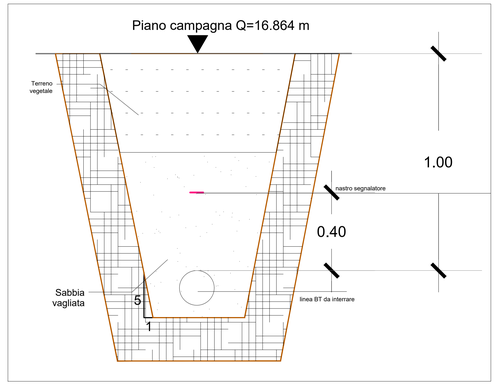

SEZIONE TRASVERSALE n.478 pk 8+975 - scala 1:100

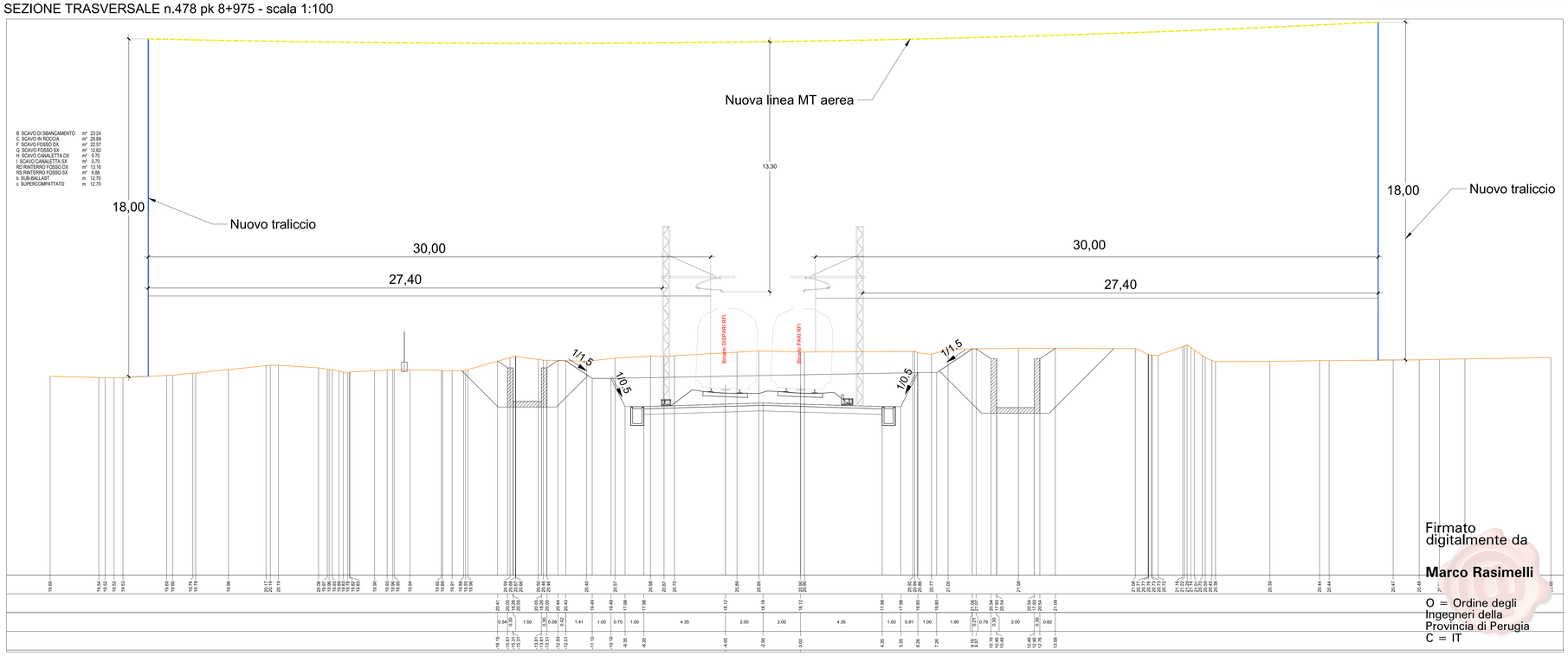

Firmato digitalmente da

Marco Rasimelli

O = Ordine degli Ingegneri della Provincia di Perugia
C = IT

COMMITTENTE:

RFI RETE FERROVIARIA ITALIANA
GRUPPO FERROVIE DELLO STATO ITALIANE
DIREZIONE INVESTIMENTI
DIREZIONE PROGRAMMI INVESTIMENTI
DIRETTRICE SUD - PROGETTO ADRIATICA

DIREZIONE LAVORI:

ITALFERR GRUPPO FERROVIE DELLO STATO ITALIANE

APPALTATORE:

AD AGOSTINO COSTRUZIONI GENERALI

PROGETTAZIONE: MANDATARIA ipa MANDANTE TECHNITAL HUB ENGINEERING

PROGETTO ESECUTIVO

LINEA BARI-LECCE - RIASSETTO NODO DI BARI
TRATTA A SUD DI BARI
VARIANTE DI TRACCIATO TRA BARI C.LE E BARI TORRE A MARE

SERVIZI INTERFERENTI

Interferenza 49 E-Distribuzione - Piante, sezioni e particolari costruttivi

APPALTATORE	PROGETTAZIONE		SCALA:
Il Direttore Tecnico (Ing. Angelo Matteo Cancellara)	DIRETTORE DELLA PROGETTAZIONE Ing. MARCO RASIMELLI		varie

COMMESSA	LOTTO	FASE	ENTE	TIPO DOC.	OPERA/DISCIPLINA	PROGR.	REV.
IA3S	01	E	ZZ	AZ	SI0300	019	C

Revis.	Descrizione	Redatto	Data	Verificato	Data	Approvato	Data	Autorizzato Data
A	Emissione esecutiva	M. Tittarelli	03/01/2022	L. Spinozzi	03/01/2022	M. Rasimelli	04/01/2023	L. Spinozzi 29/10/2022
B	Emissione esecutiva	M. Tittarelli	04/07/2022	L. Spinozzi	05/07/2022	M. Rasimelli	06/07/2022	
C	IA3S - RV - 02I	M. Tittarelli	25/10/2022	L. Spinozzi	26/10/2022	M. Rasimelli	27/10/2022	

ORDINE DEGLI INGEGNERI DI TERAMO 438 SPINOZZI dott. LUIGI INGEGNERE

File: IA3S01EZZAZSI0300019C.DWG

n. Elab.: