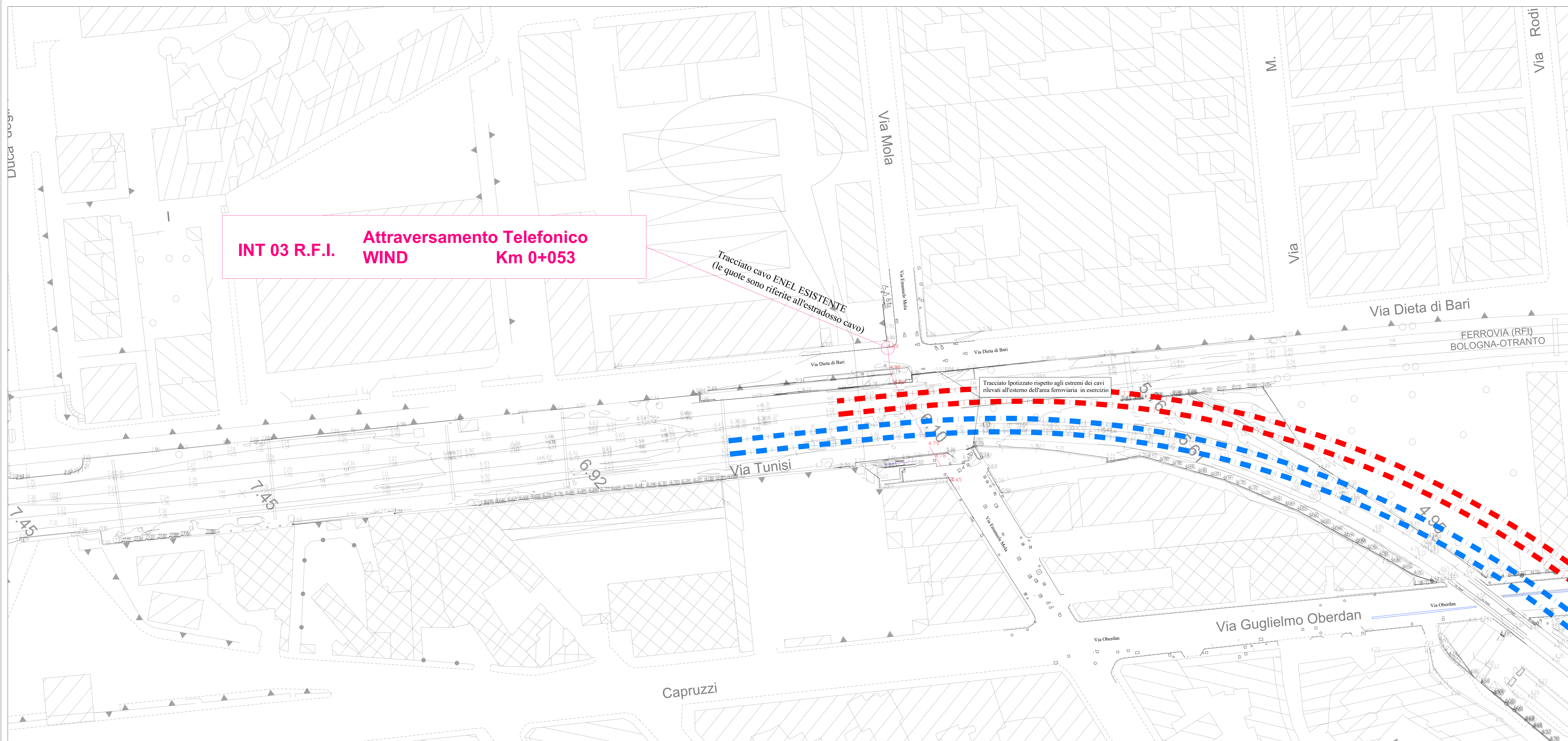
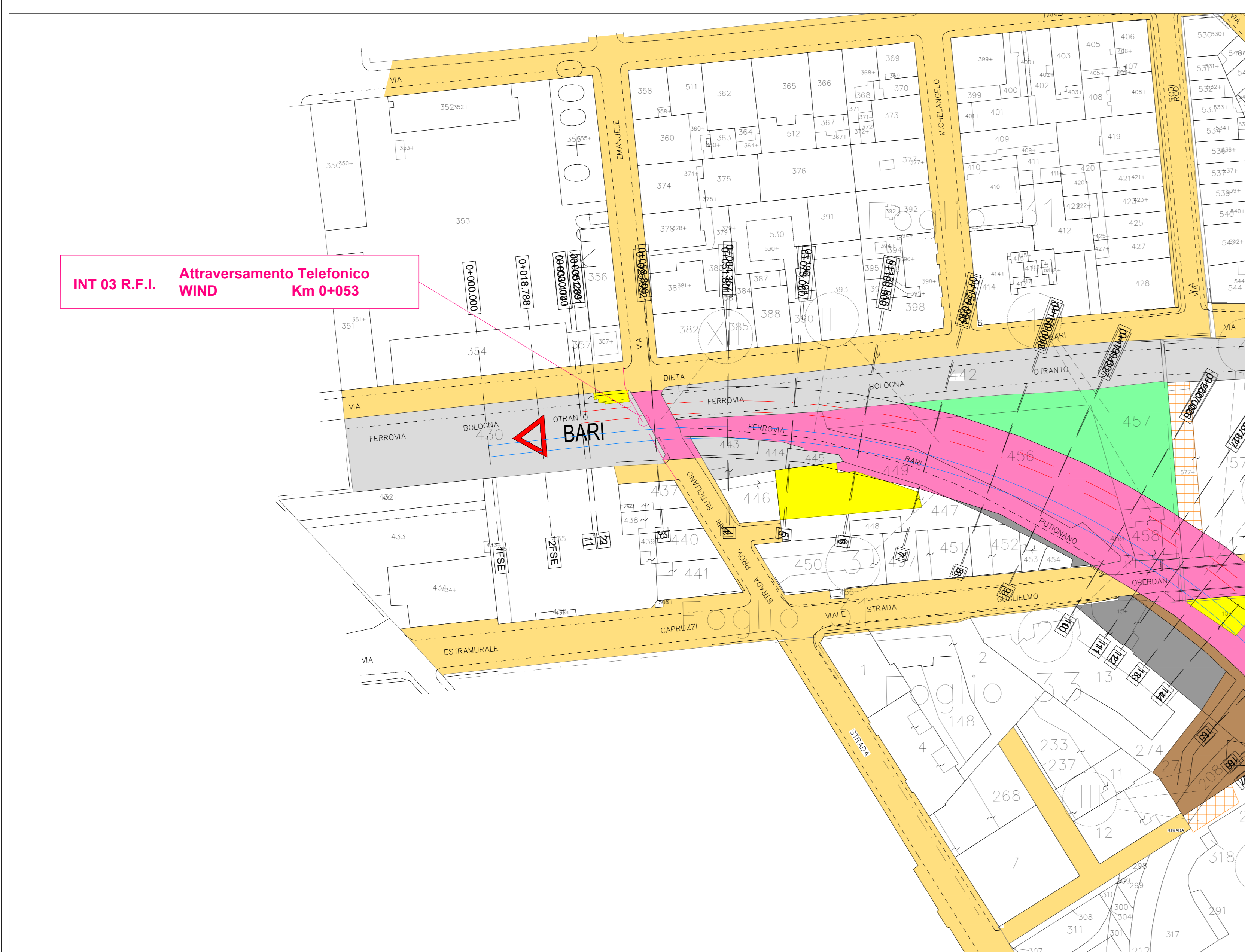


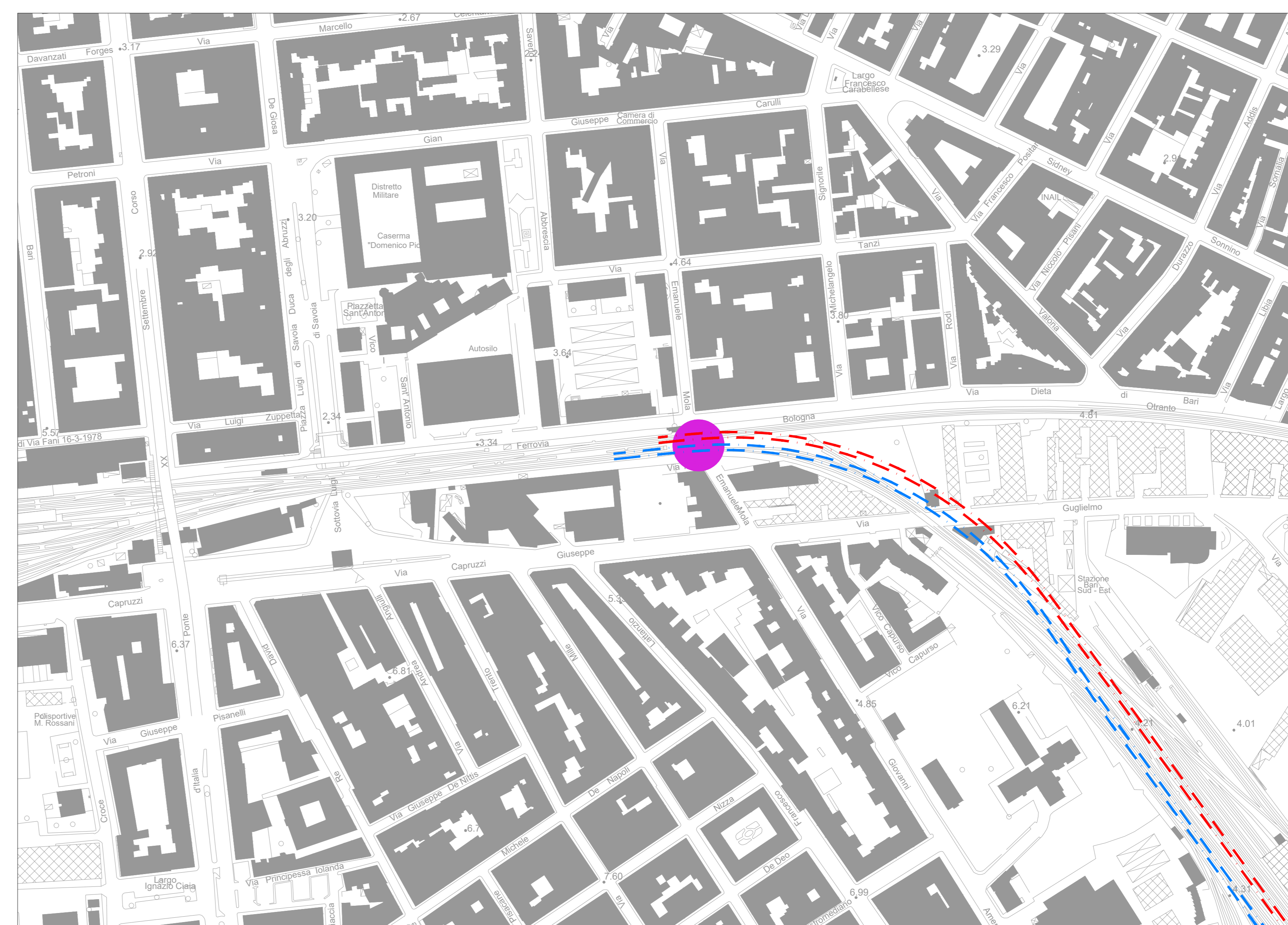
Planimetria d'inquadramento su rilievo celerimetrico in scala 1:500



Planimetria catastale in scala 1:1000



Planimetria d'inquadramento su CTR in scala 1:2000



COMMITTENTE: **R.F.I. RETE FERROVIARIA ITALIANA**  
 GRUPPO FERROVIE DELLO STATO ITALIANE  
 DIREZIONE INVESTIMENTI  
 DIREZIONE PROGRAMMI INVESTIMENTI  
 DIREZIONE SUD - PROGETTO ADRIATICA

DIREZIONE LAVORI: **ITALFERR**  
 GRUPPO FERROVIE DELLO STATO ITALIANE

APPALTATORE: **AD AGOSTINO**  
 COSTRUZIONI GENERALI

PROGETTAZIONE: **rpa** MANDATARIO **SPINELLI** **HUB**

PROGETTO ESECUTIVO  
**LINEA BARI-LECCE - RIASSETTO NODO DI BARI**  
**TRATTA A SUD DI BARI**  
**VARIANTE DI TRACCIATO TRA BARI C.LE E BARI TORRE A MARE**

SERVIZI INTERFERENTI  
 Interferenza 03 WIND - Planimetria generale

APPALTATORE <i>[Signature]</i>	PROGETTAZIONE DIRETTORE DELLA PROGETTAZIONE Ing. MARCO RANIELLI	SCALA: varie
COMMESSA/LOTTO IA3S 01	FASE EZZ	PROGR. 029
Revis. A	Descrizione Elaborazione	Redatto L.Franco
Revis. B	Descrizione Criterio per la...	Redatto L.Franco

File: IA3S01EZZPZSI0300029B.DWG