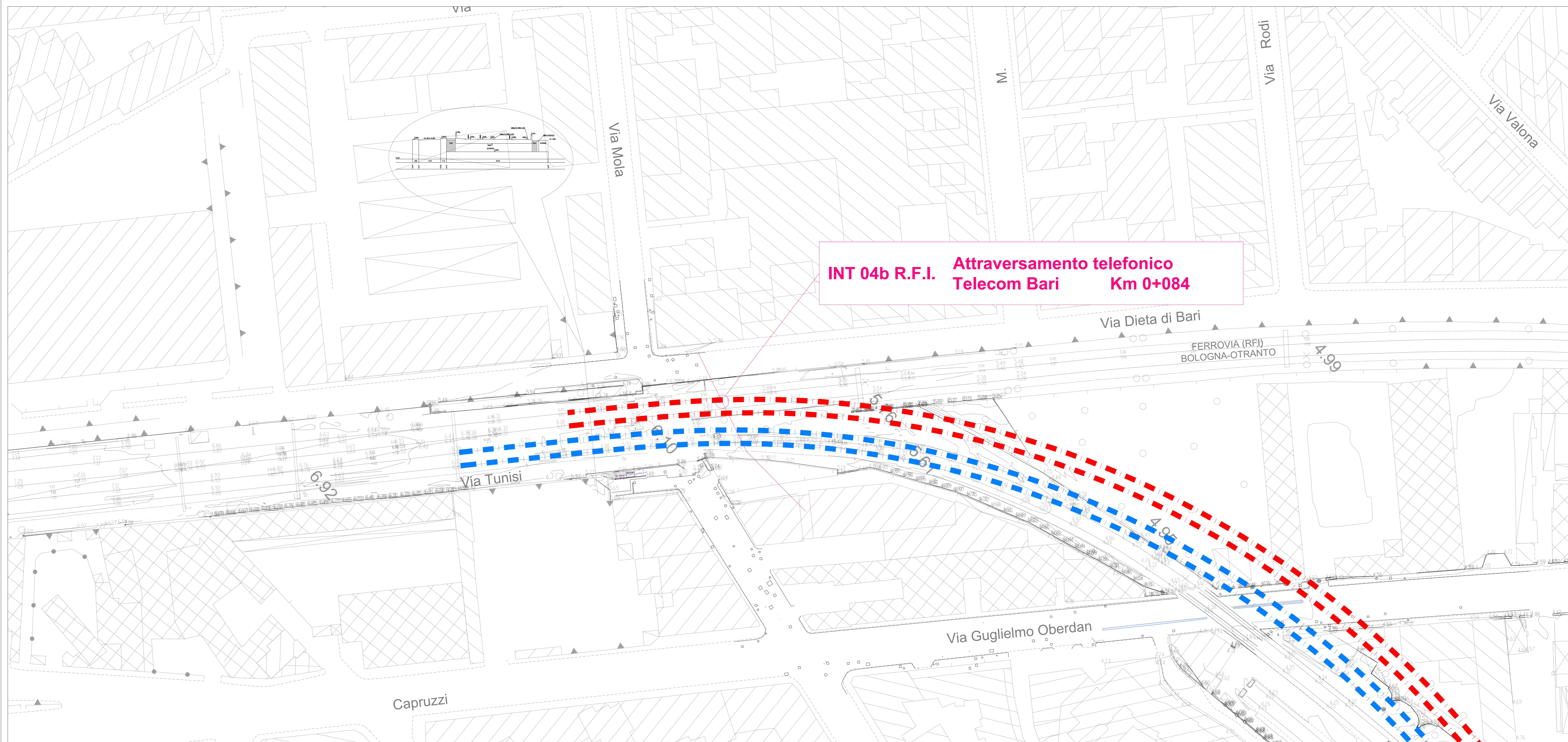
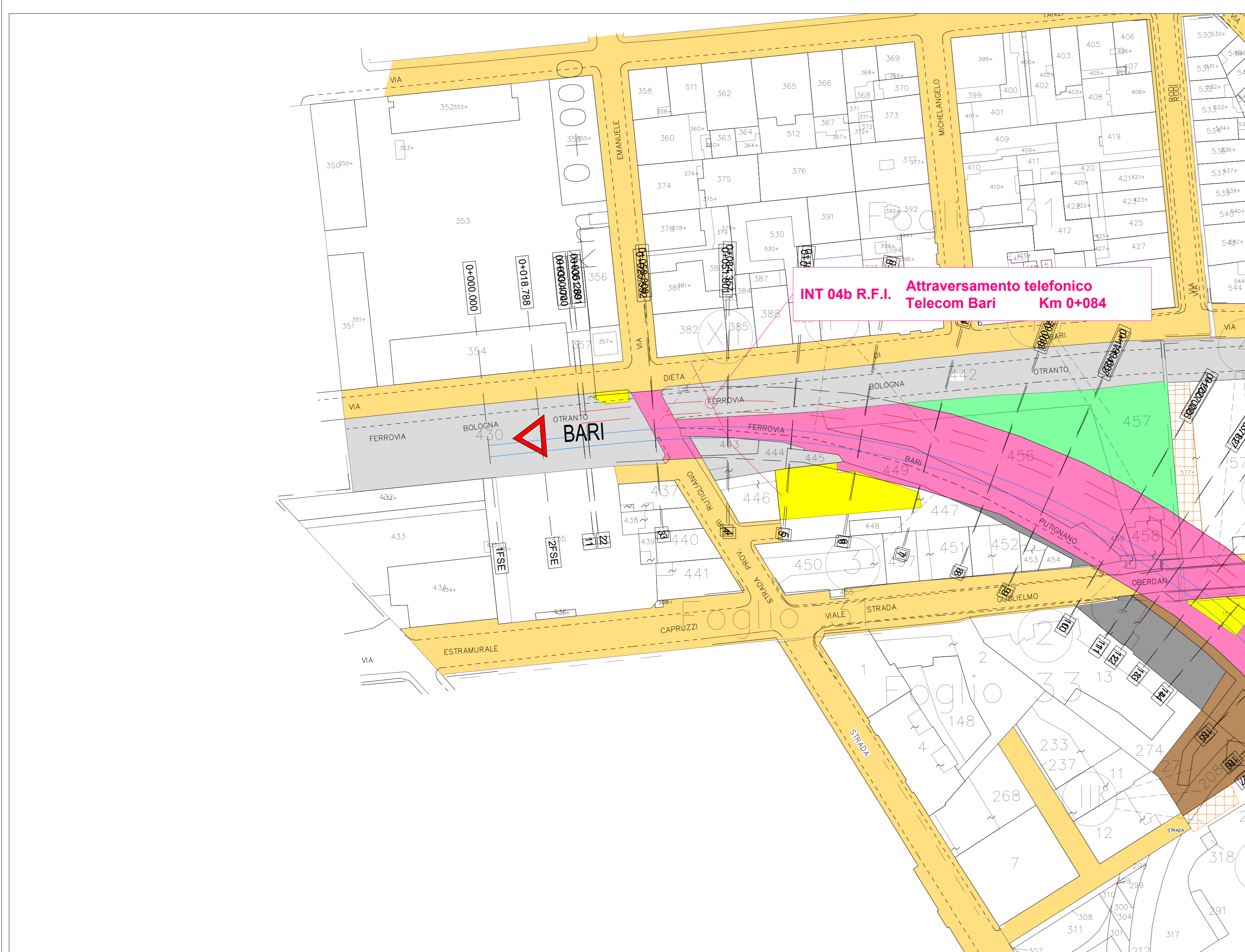


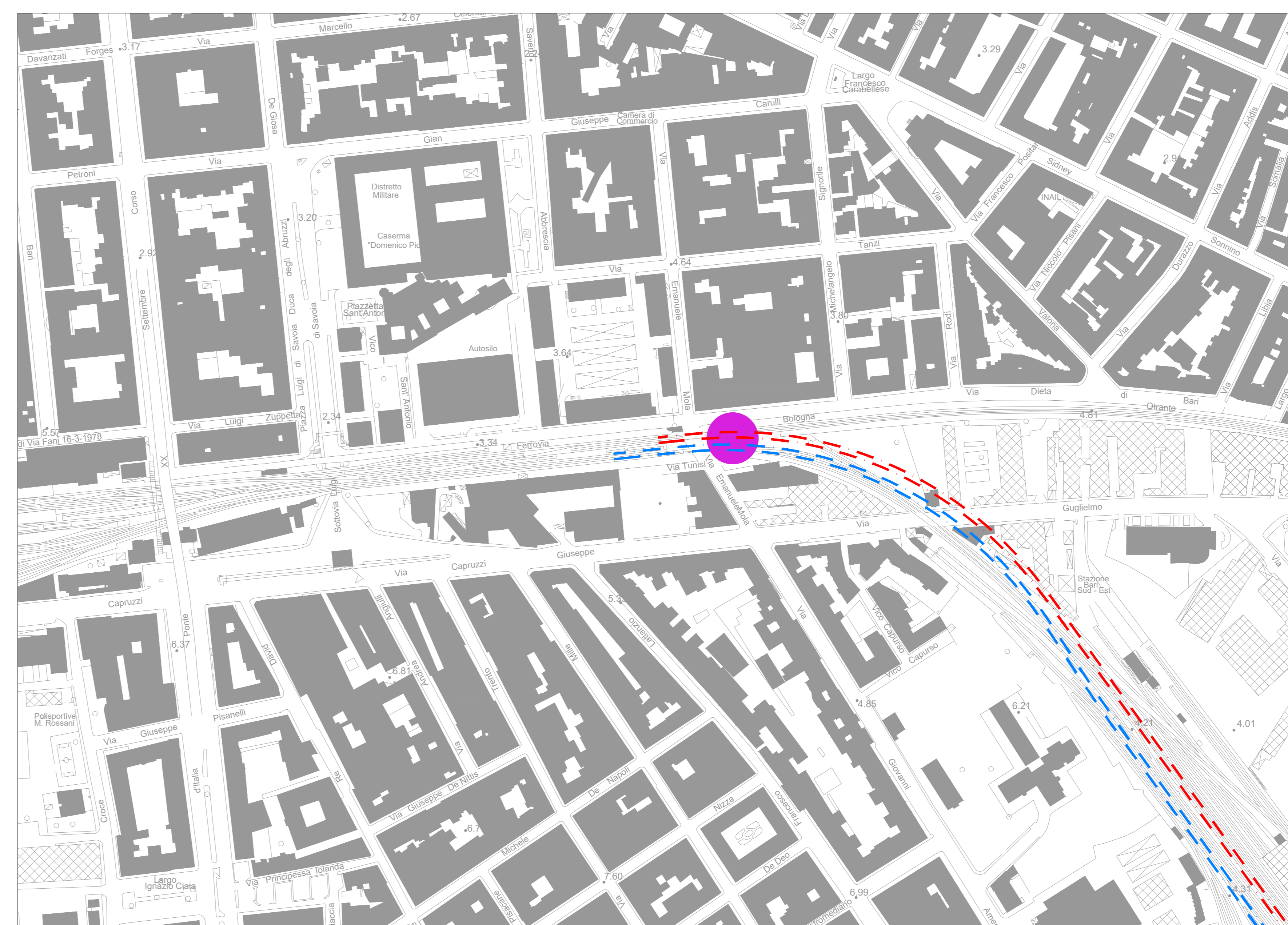
Planimetria d'inquadramento su rilievo celerimetrico in scala 1:500



Planimetria catastale in scala 1:1000



Planimetria d'inquadramento su CTR in scala 1:2000



COMMITTENTE: **RFI** RETE FERROVIARIA ITALIANA
GRUPPO FERROVIE DELLO STATO ITALIANE
DIREZIONE INVESTIMENTI
DIREZIONE PROGRAMMI INVESTIMENTI
DIRETTORE GENERALE
DIREZIONE SUD - PROGETTO ADRIATICA

DIREZIONE LAVORI: **ITALFERR**

APPALTATORE: **AD AGOSTINO**
COSTRUZIONI GENERALI

PROGETTAZIONE: **rpa** **SPINELLI** **HUB**

PROGETTO ESECUTIVO
LINEA BARI-LECCE - RIASSETTO NODO DI BARI
TRATTA A SUD DI BARI
VARIANTE DI TRACCIATO TRA BARI C.LE E BARI TORRE A MARE

SERVIZI INTERFERENTI
Interferenza 04b TELECOM - Planimetria generale

APPALTATORE <i>Ad Agostino</i>	PROGETTAZIONE DIRETTORE DELLA PROGETTAZIONE Ing. MARCO RANIELLI	SCALA: varie
COMMESSA/LOTTO IA3S 01	FASE EZZ	PROGR. REV. PZ S10300 032 B

Revis.	Descrizione	Redatto	Data	Verificato	Data	Approvato	Data	Autorizzato	Data
A	Elaborazione	R. Ranelli	19/07/2022	G. Di Marco	19/07/2022	M. Ranelli	19/07/2022	R. Ranelli	20/12/2022
B	Elaborazione per la...	R. Ranelli	27/12/2022	G. Di Marco	28/12/2022	M. Ranelli	28/12/2022	R. Ranelli	28/12/2022

File: IA3S01EZZPZSI0300032B.DWG n. Elab.: