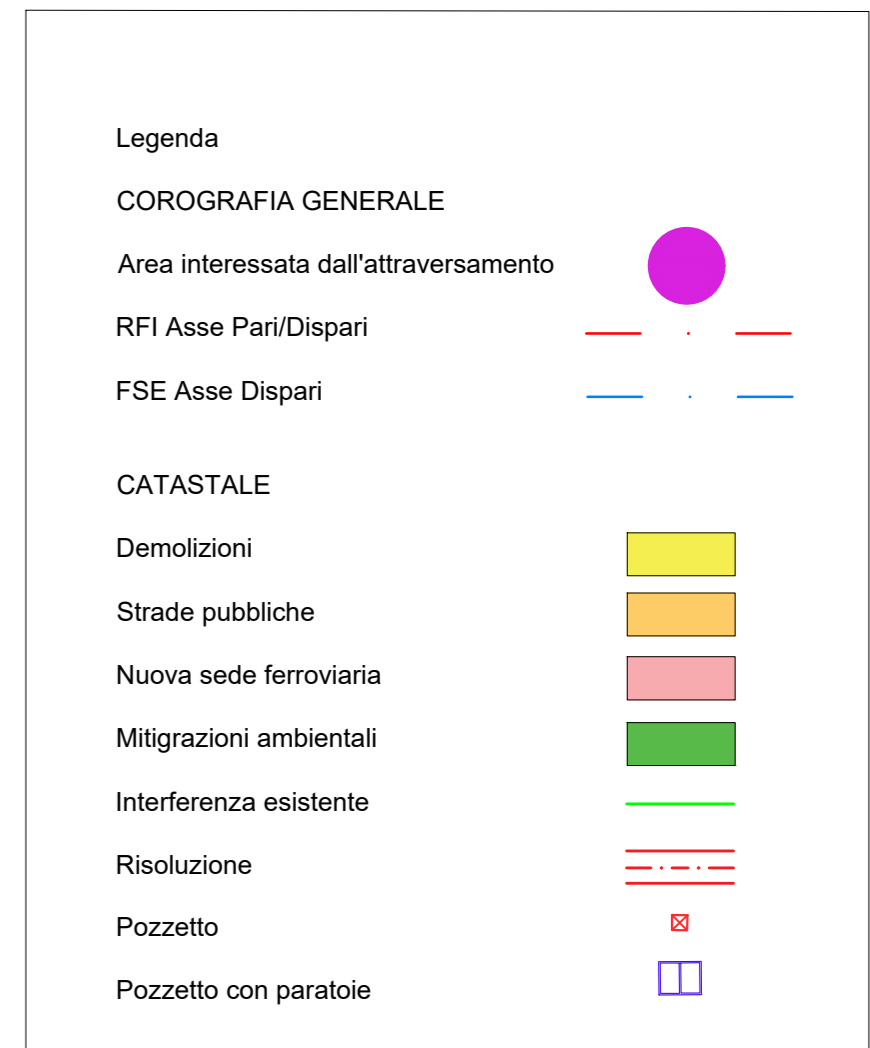
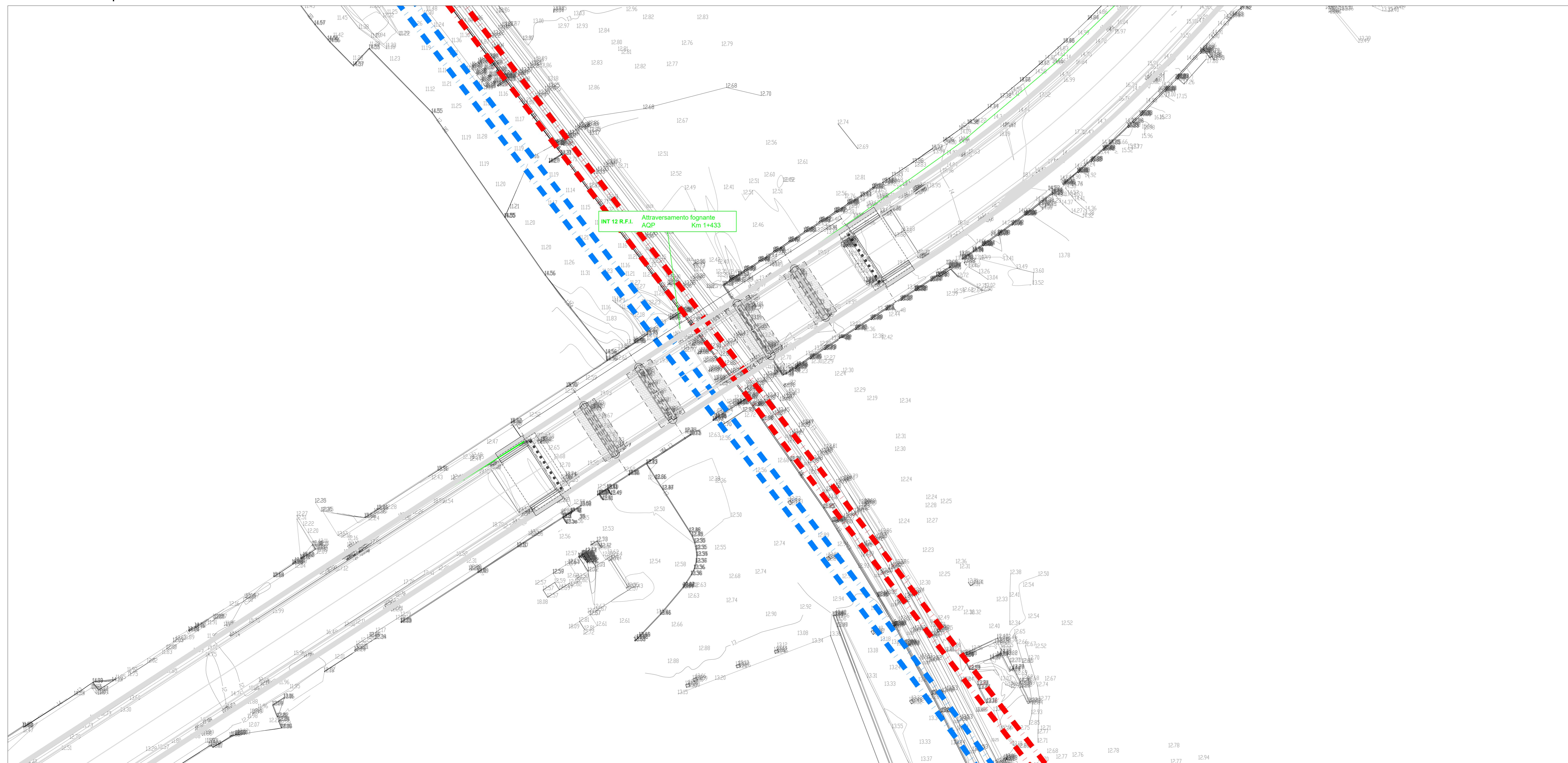
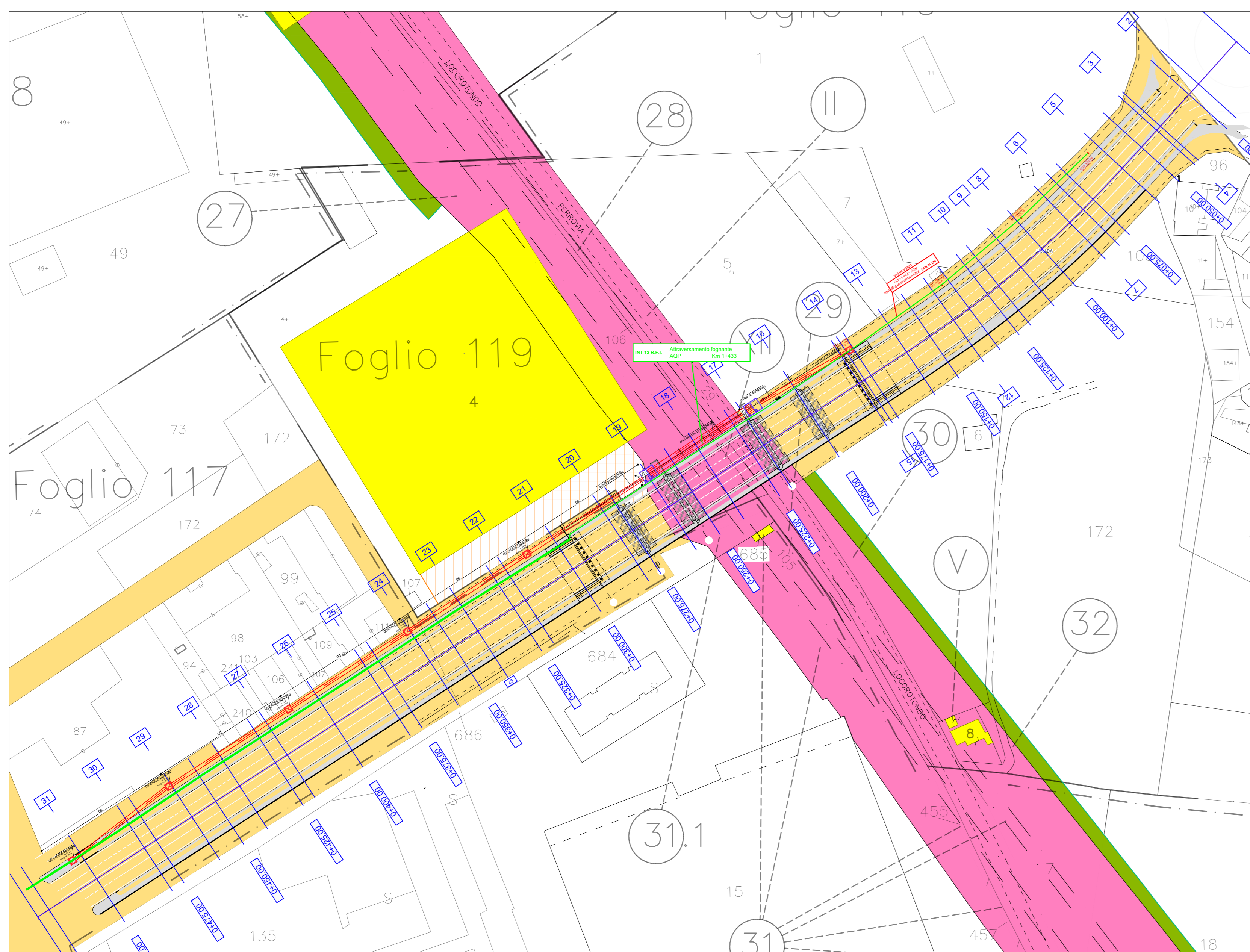


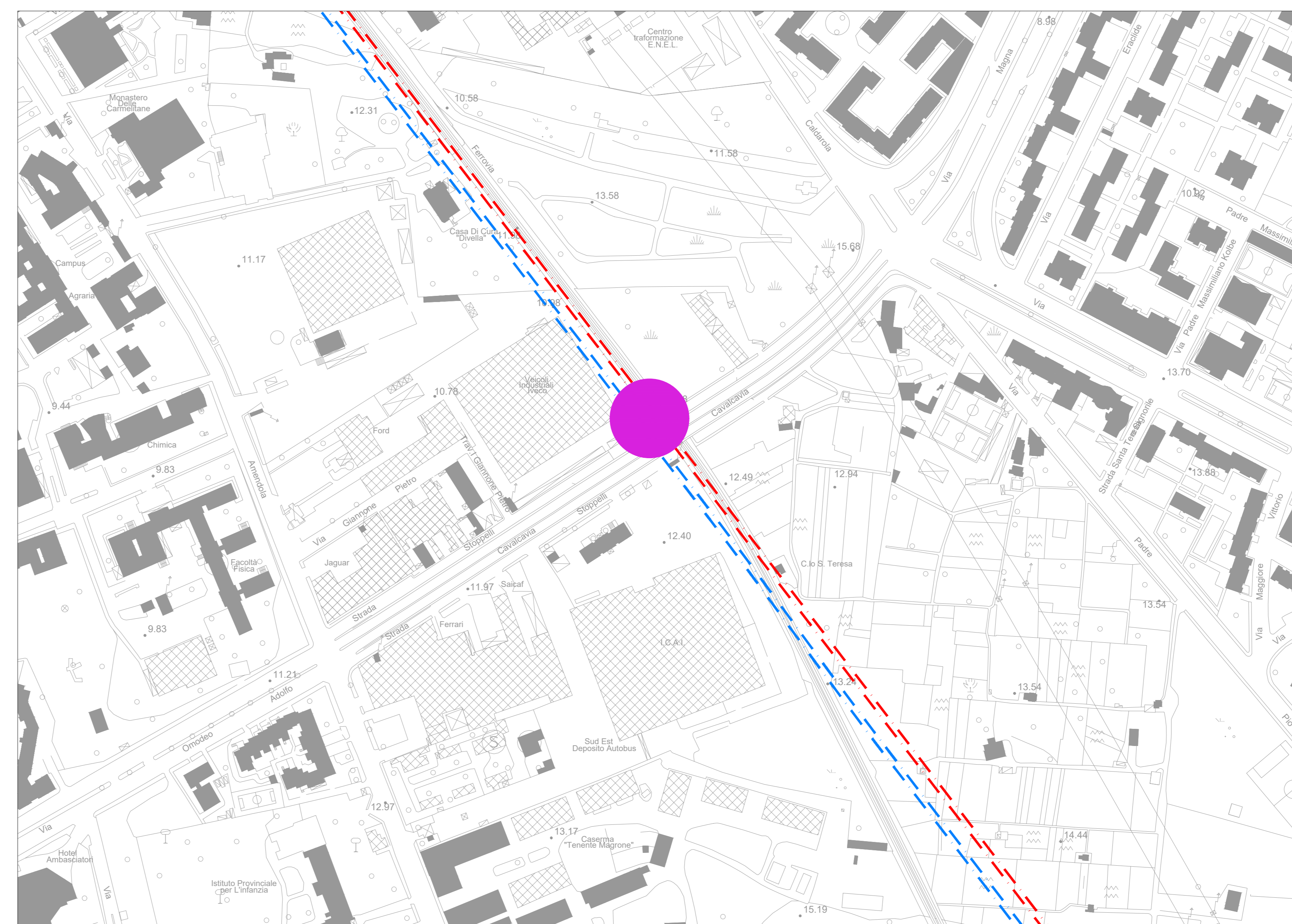
Planimetria d'inquadramento su rilievo celerimetrico in scala 1:500



Planimetria catastale in scala 1:1000



Planimetria d'inquadramento su CTR in scala 1:2000



COMMITTENTE: **RFI** RETE FERROVIARIA ITALIANA
GRUPPO FERROVIE DELLO STATO ITALIANE
DIREZIONE INVESTIMENTI
DIREZIONE PROGRAMMI INVESTIMENTI
DIRETTRICE SUD - PROGETTO ADRIATICA

DIREZIONE LAVORI: **ITALFERR** GRUPPO FERROVIE DELLO STATO ITALIANE

APPALTATORE: **AD AGOSTINO COSTRUZIONI** (GENOVA)

PROGETTAZIONE: MANDATARIA **IPA** MANDATARI **PROSPERITA'** **HUB**

PROGETTO ESECUTIVO
LINEA BARI-LECCE - RIASSETTO NODO DI BARI
TRATTA A SUD DI BARI
VARIANTE DI TRACCIATO TRA BARI C.LE E BARI TORRE A MARE

SERVIZI INTERFERENTI
Interferenza 12 AQP - Planimetria generale

APPALTATORE	PROGETTAZIONE	SCALA:
AD AGOSTINO COSTRUZIONI	DIREZIONE DELLA PROGETTAZIONE Ing. MARCO RASANELLO	varie
COMANDO LOTTO FASE	ENTE TIPO DOC. OPERA/DISCIPLINA	PROGR. REV.
IA3S 01 E ZZ PZ	SI0500	001 B

Rev.	Descrizione	Redatto	Data	Verificato	Data	Approvato	Data	Autore/Elab.
A	Emetere analisi	F. Corbelli	22/09/2011	F. Corbelli	22/09/2011	D. Lunardi	22/09/2011	
B	Emetere analisi	F. Corbelli	12/01/2012	F. Corbelli	03/01/2012	D. Lunardi	04/01/2012	

File: IA3S01EZZPZSI050001B.DWG n. Elab.: