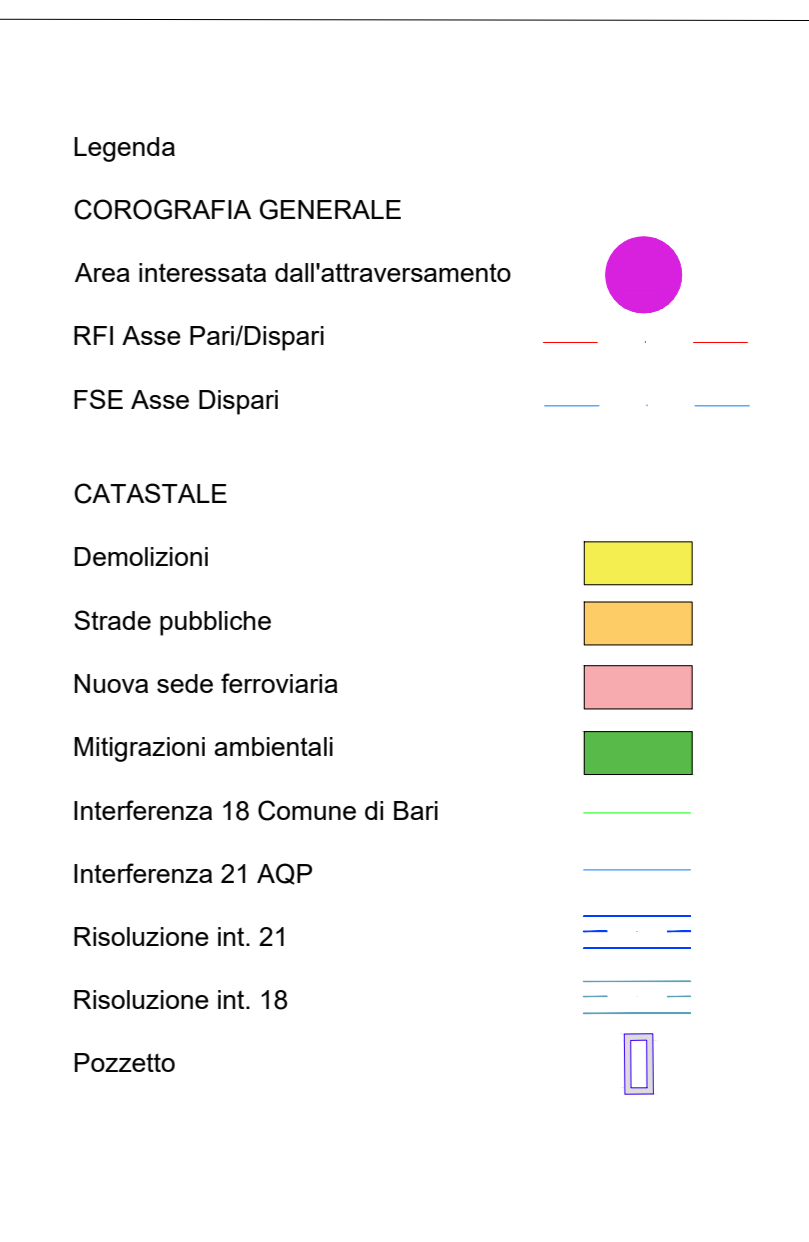
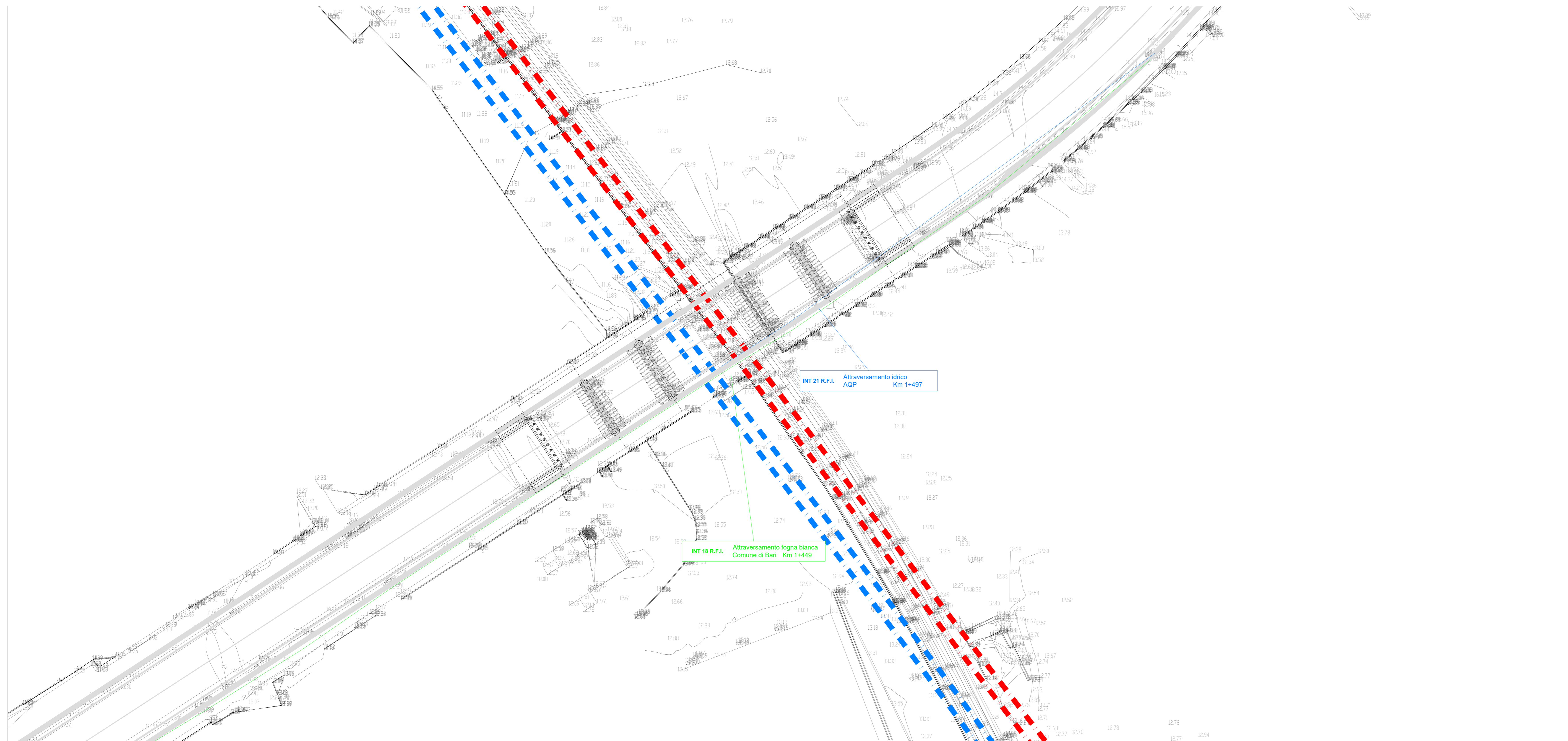
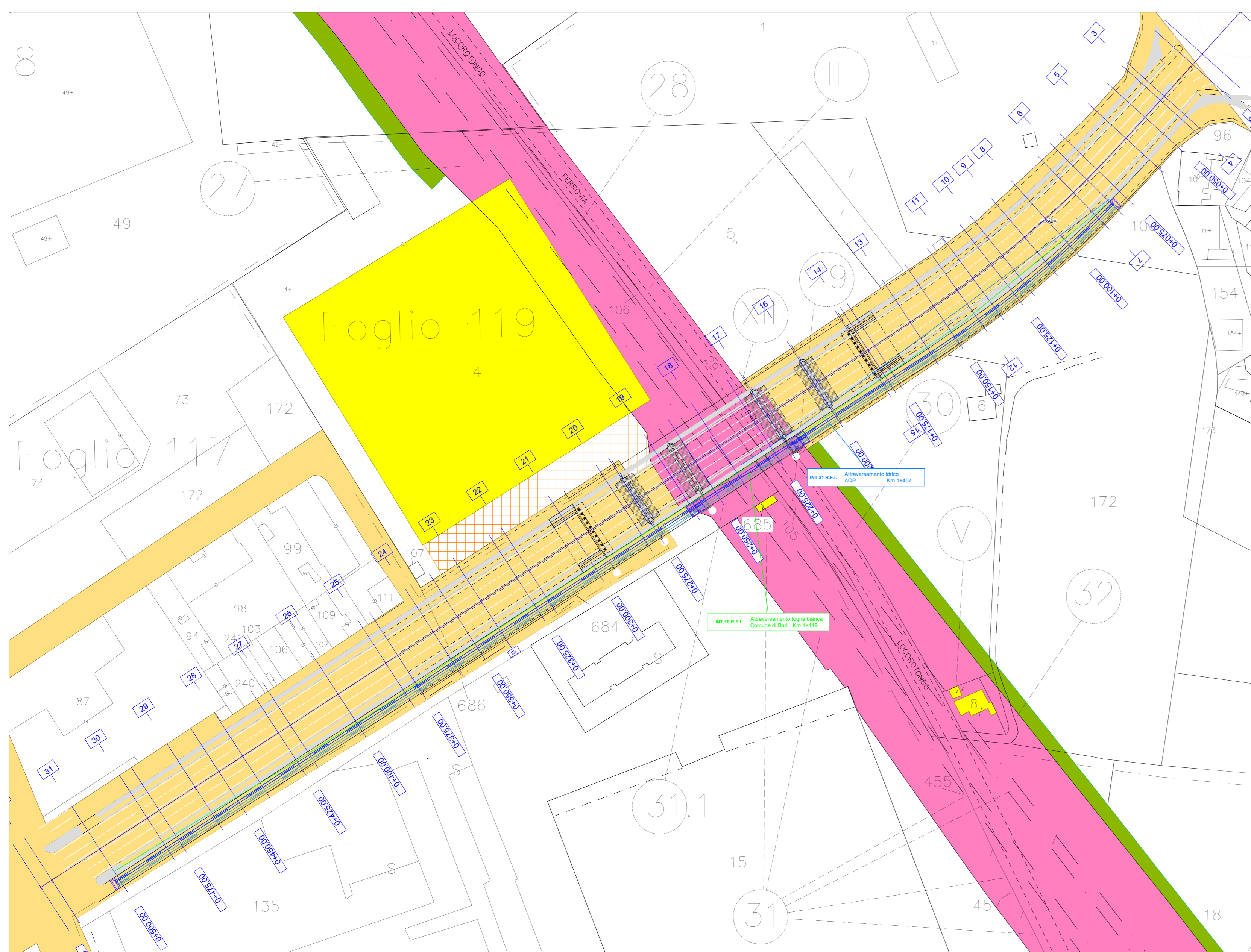


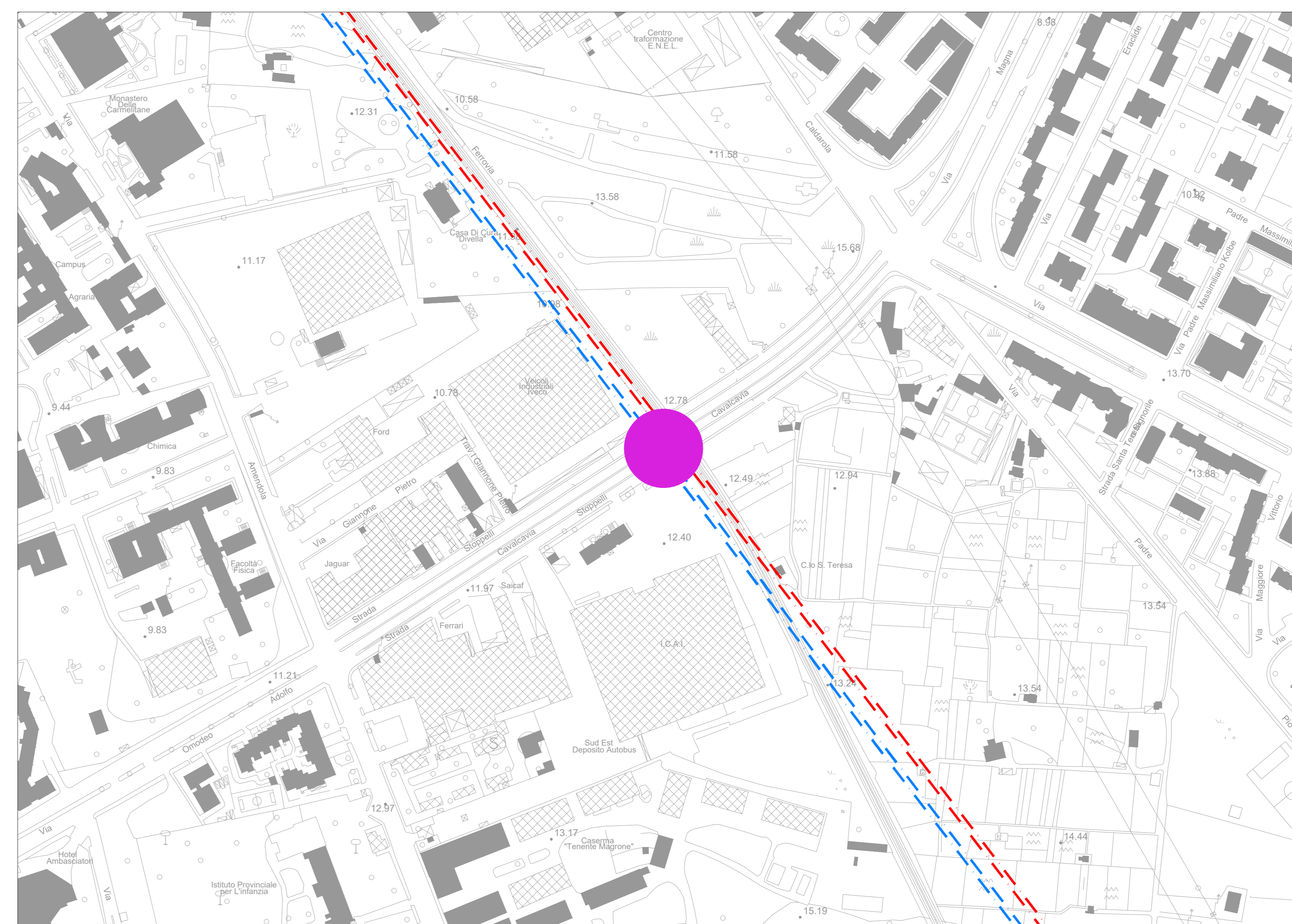
Planimetria d'inquadramento su rilievo celerimetrico in scala 1:500



Planimetria catastale in scala 1:1000



Planimetria d'inquadramento su CTR in scala 1:2000



COMMITTENTE: **RFI** RETE FERROVIARIA ITALIANA GRUPPO FERROVIE DELLO STATO ITALIANO  
DIREZIONE INVESTIMENTI  
DIREZIONE PROGRAMMI INVESTIMENTI  
DIRETTRICE SUD - PROGETTO ADRIATICA

DIREZIONE LAVORI: **ITALFER** GRUPPO FERROVIE DELLO STATO ITALIANO

APPALTATORE: **AD AGOSTINO COSTRUZIONI GENERALI**

PROGETTAZIONE: MANDATARIO **pa** MANDATARI **CONSTRUTTORE** **HUB**

**PROGETTO ESECUTIVO**

**LINEA BARI-LECCE - RIASSETTO NODO DI BARI**  
**TRATTA A SUD DI BARI**  
**VARIANTE DI TRACCIATO TRA BARI C.LE E BARI TORRE A MARE**

SERVIZI INTERFERENTI  
Interferenza 18 Comune di Bari e 21 AQP - Planimetria generale

APPALTATORE	PROGETTAZIONE	SCALA:
AD AGOSTINO COSTRUZIONI GENERALI	DIRETTORE DELLA PROGETTAZIONE Ing. MARCO FIORELLI	varie

CCM/MESSA LOTTO: **PA** ENTE: TIPO DOC. OPERA/DISCIPLINA: **SI0600** Progr. REV: **001 C**

Rev.	Descrizione	Redatto	Data	Verificato	Data	Approvato	Data	Autografo/Date
A	Emesso esecuto	S. Napoli	2009/03/01	G. Di Marco	20/09/2011	M. Roselli	20/09/2011	
B	Emesso esecuto	S. Napoli	09/01/2012	G. Di Marco	09/01/2012	M. Roselli	06/01/2012	
C	Emesso esecuto	S. Napoli	04/07/2012	G. Di Marco	10/07/2012	M. Roselli	06/07/2012	

File: IA3S01EZZPZSI060001C.DWG n. Elab.: