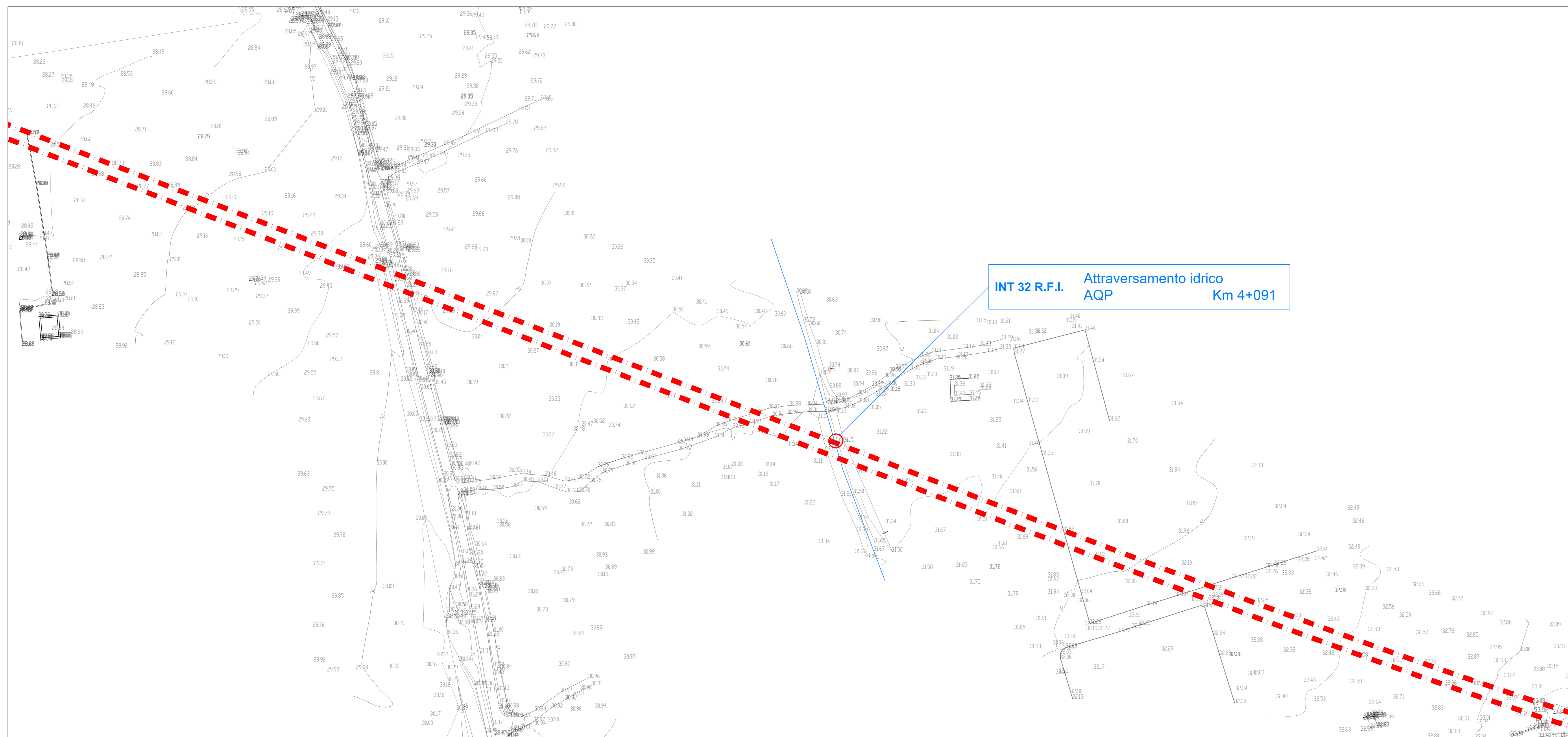


Planimetria d'inquadramento su rilievo celerimetrico in scala 1:500



**Legenda**

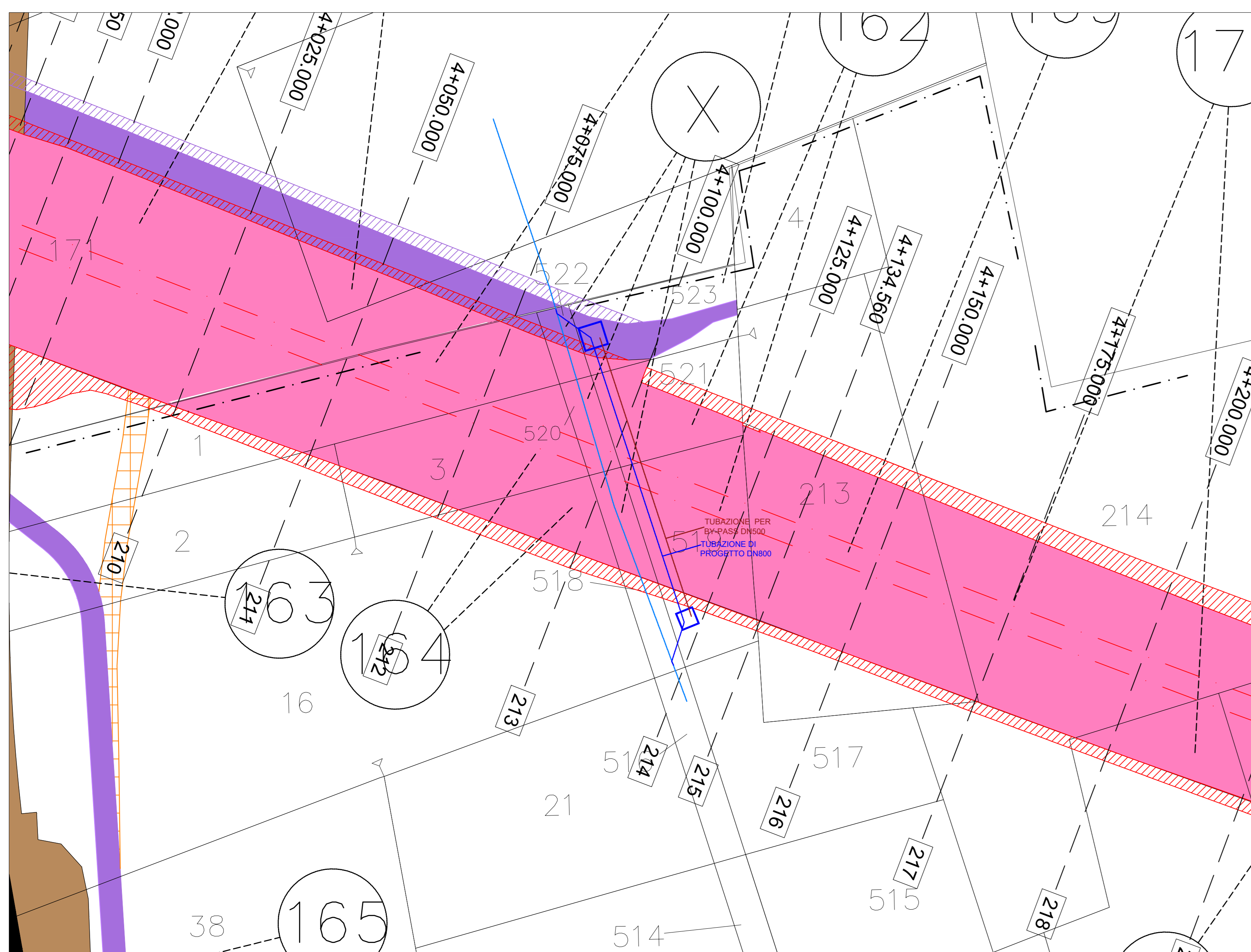
**COROGRAFIA GENERALE**

- Area Interessata dall'attraversamento
- RFI Asse Binari di progetto
- FSE Asse binari
- Asse viabilità

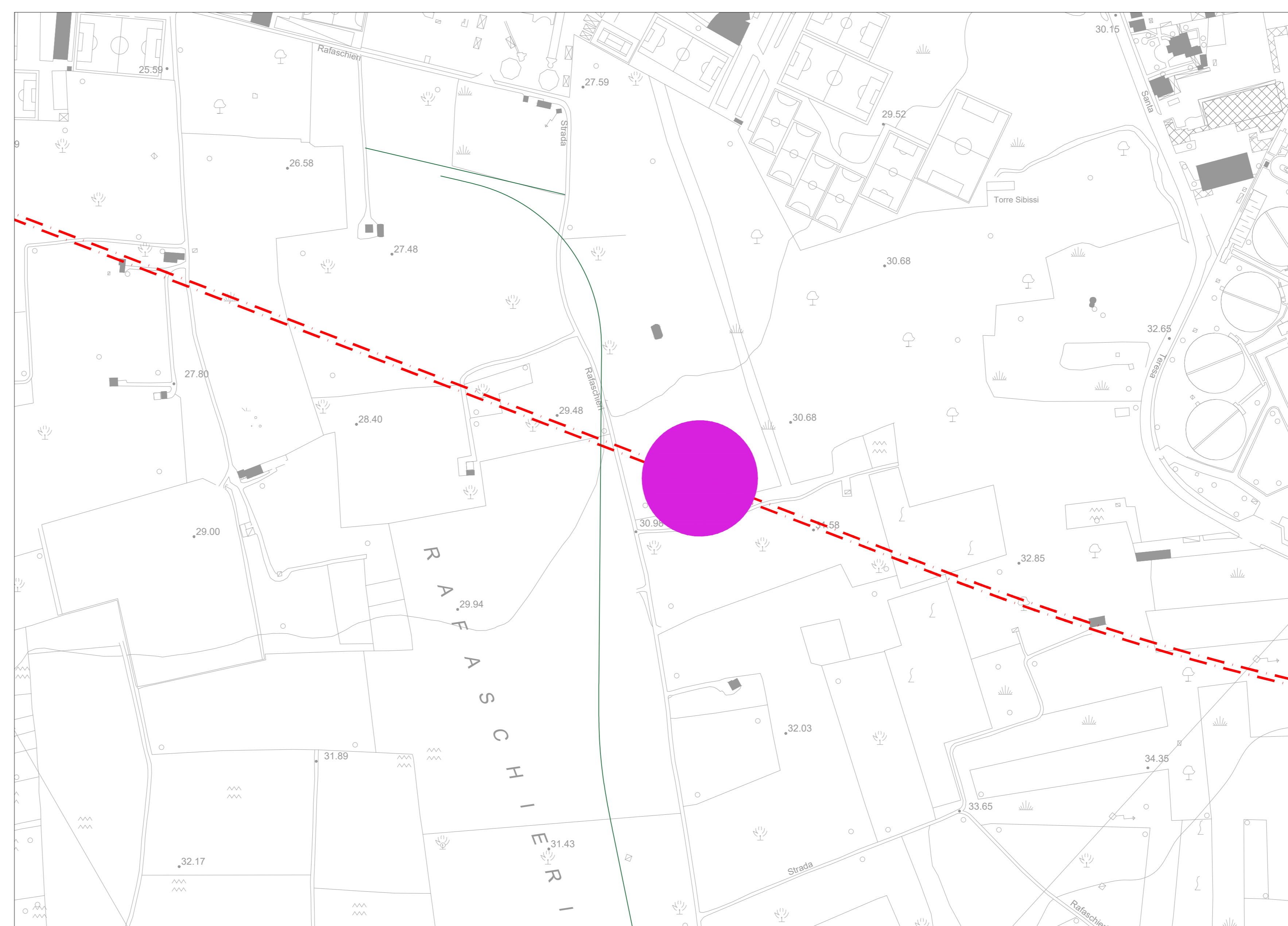
**CATASTALE**

- Occupazioni temporanee
- Deviazioni di strade e corsi d'acqua
- Nuova sede ferroviaria
- Mitigazioni ambientali
- Interferenza
- Risoluzione di progetto
- Bypass
- Pozzetto

Planimetria catastale in scala 1:500



Planimetria d'inquadramento su CTR in scala 1:2000



COMMITTENTE:

**RFI**  
**GRUPPO FERROVIE DELLO STATO ITALIANE**  
 DIREZIONE INVESTIMENTI  
 DIREZIONE PROGRAMMI INVESTIMENTI  
 DIRETTRICE SUD - PROGETTO ADRIATICA

DIREZIONE LAVORI:

APPALTATORE:

**ADAGOSTINO**  
 COSTRUZIONI GENERALI

PROGETTAZIONE:

MANDATARIO: **CONFINTEC** **HUB**

**PROGETTO ESECUTIVO**

**LINEA BARI-LECCE - RIASSETTO NODO DI BARI**  
**TRATTA A SUD DI BARI**  
**VARIANTI DI TRACCIATO TRA BARI C.LE E BARI TORRE A MARE**

SERVIZI INTERFERENTI

Interferenza 32 AQP - Planimetria generale

PROGETTAZIONE

REVIS. DATA VERIFICATO DATA APPROVATO DATA AUTORIZZATO DATA

Revis.	Descrizione	Redatto	Data	Verificato	Data	Approvato	Data	Autorizzato	Data
A	Emissione esecutiva	S. Faccioli	22/05/2021	G. Di Marco	22/05/2021	M. Rossetti	22/05/2021		
B	Emissione esecutiva	R. Napolitano	03/01/2021	G. Di Marco	03/01/2021	M. Rossetti	03/01/2021		
C	Emissione esecutiva	L. Farnese	04/01/2021	G. Di Marco	04/01/2021	M. Rossetti	04/01/2021		
D	ISS - R/I - 08	R. Napolitano	24/05/2022	G. Di Marco	05/05/2022	M. Rossetti	06/05/2022		

File: IASS01EZZPZS0800010.DWG