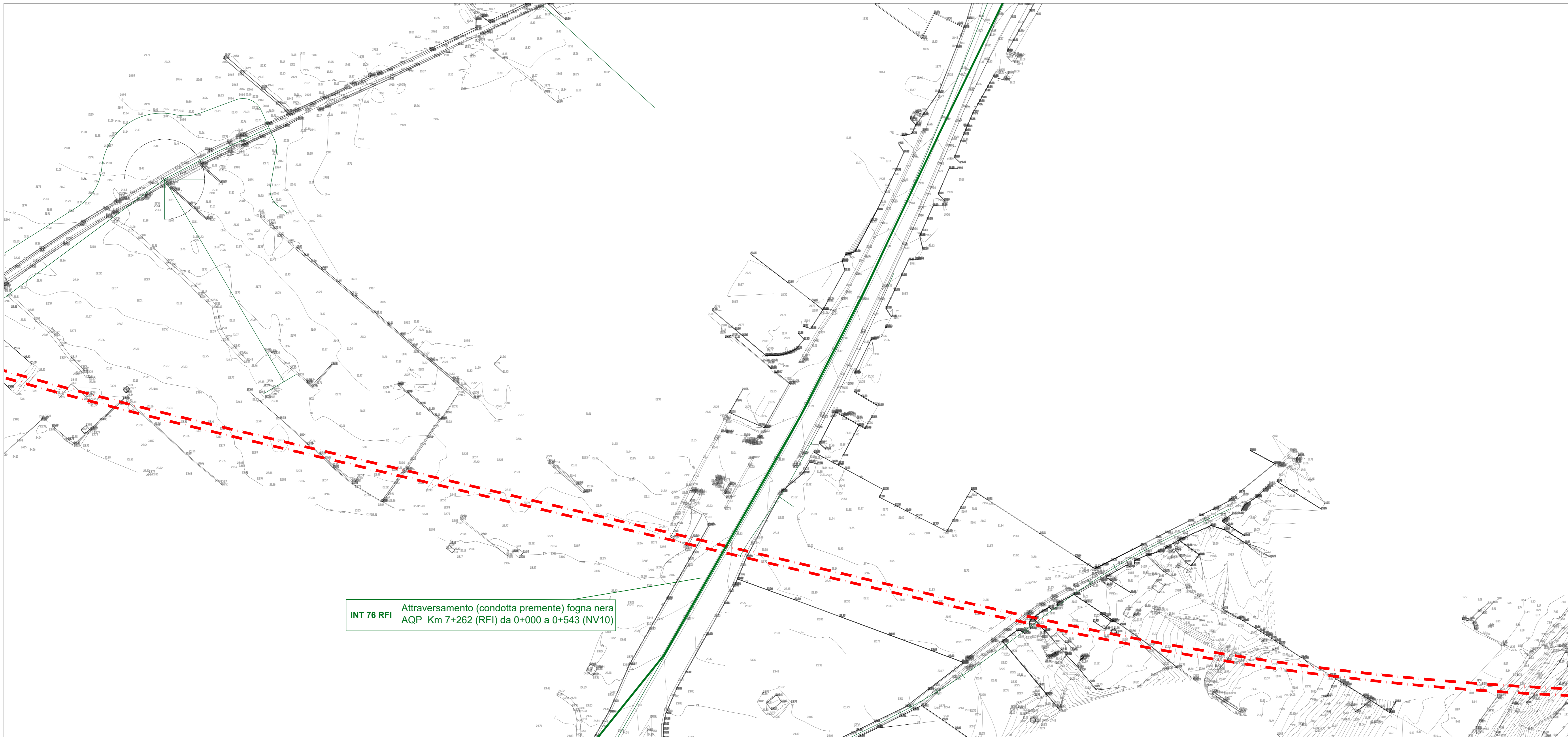
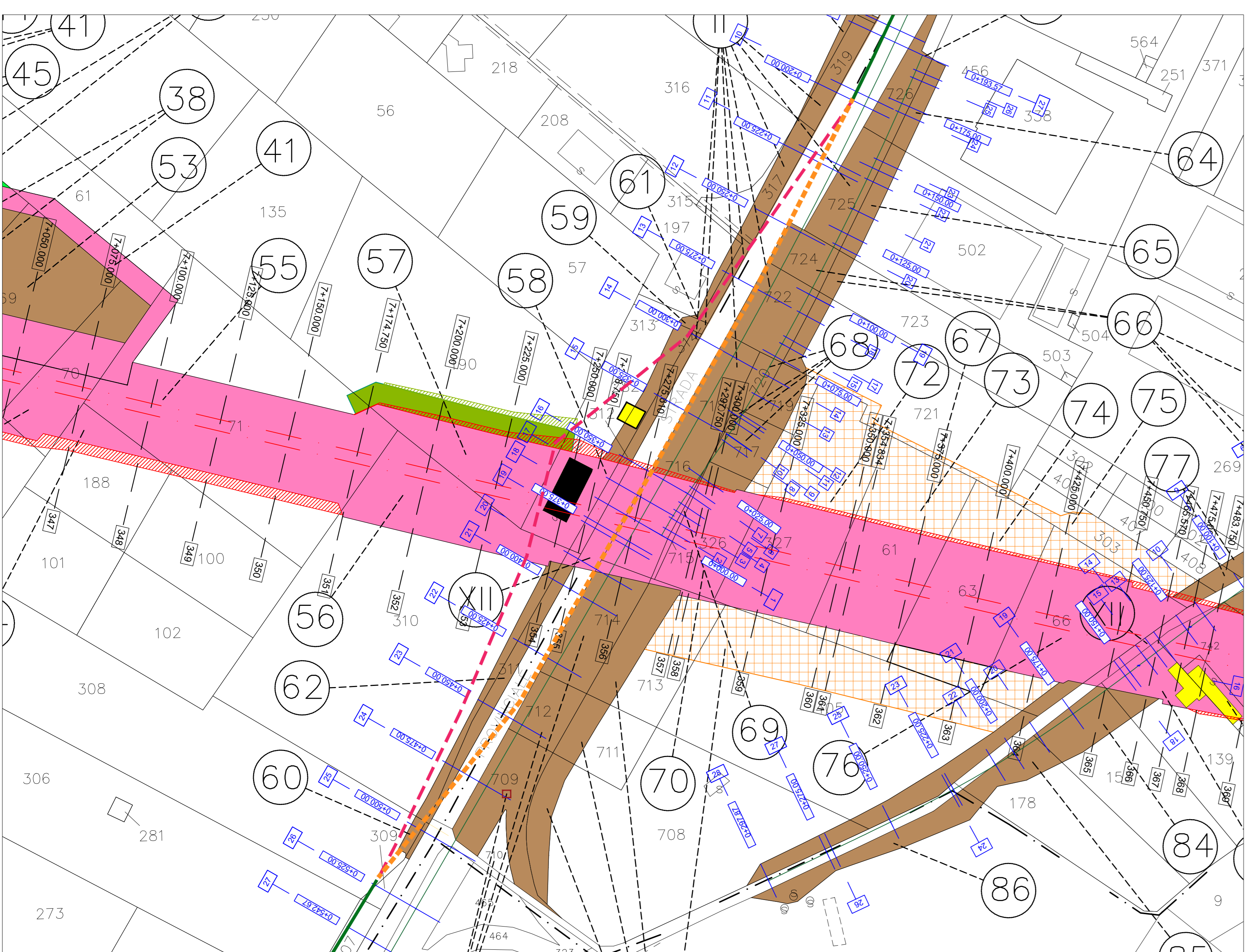


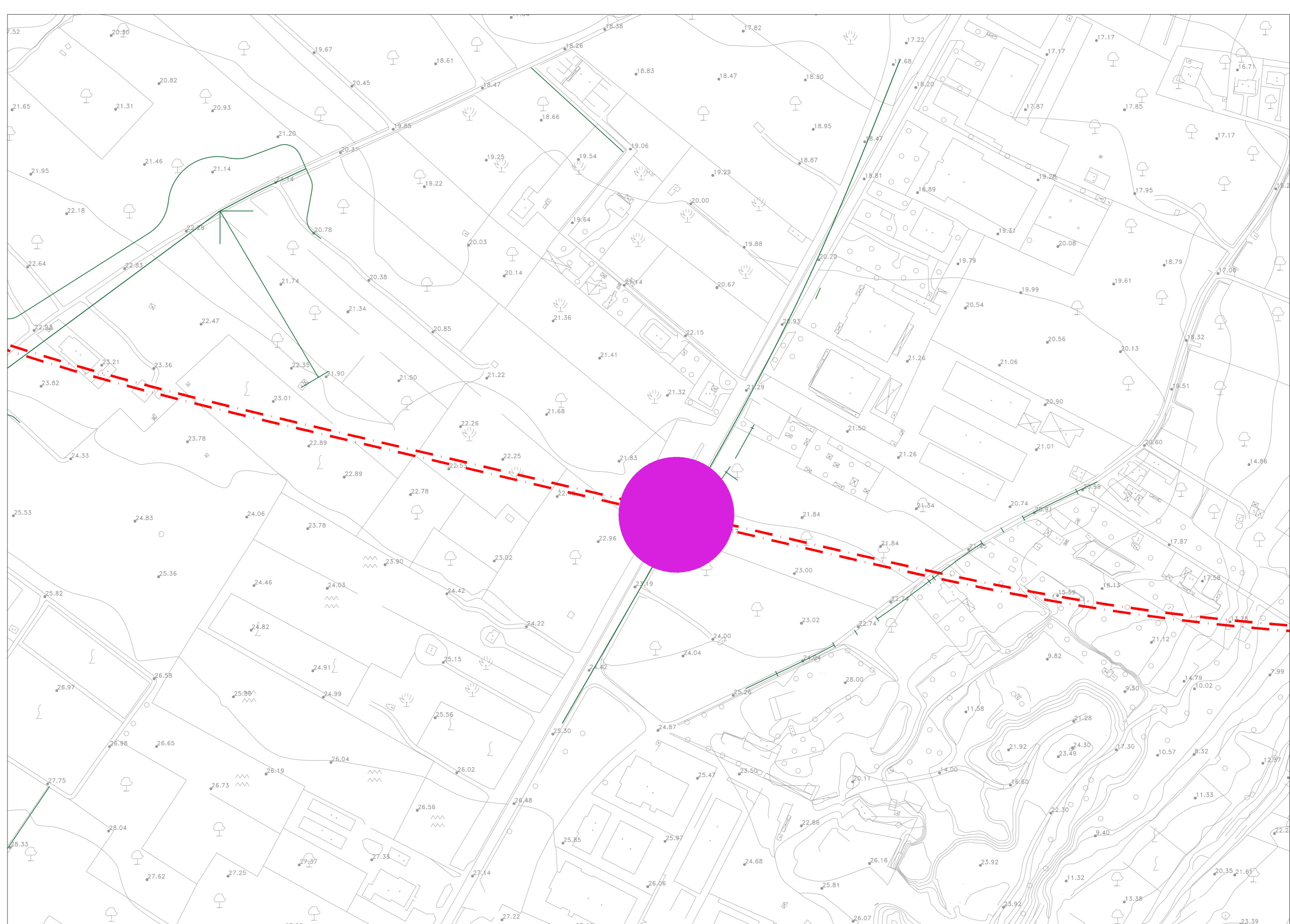
Planimetria d'inquadramento su rilievo celerimetrico in scala 1:1000



Planimetria catastale in scala 1:1000



Planimetria d'inquadramento su CTR in scala 1:2000



COMMITTENTE: **RFI** RETE FERROVIARIA ITALIANA  
GRUPPO FERROVIE DELLO STATO ITALIANE  
DIREZIONE INVESTIMENTI  
DIREZIONE PROGRAMMI INVESTIMENTI  
DIRETTRICE SUD - PROGETTO ADRIATICA

DIREZIONE LAVORI: **ITALFERR**  
GRUPPO FERROVIE DELLO STATO ITALIANE

APPALTATORE: **AD AGOSTINO COSTRUZIONI GENERALI**

PROGETTAZIONE: **MANIFESTA** **UBIQUITAS** **HUB**

**PROGETTO ESECUTIVO**

**LINEA BARI-LECCE - RIASETTO NODO DI BARI**  
**TRATTA A SUD DI BARI**  
**VARIANTE DI TRACCIATO TRA BARI C.LE E BARI TORRE A MARE**

SERVIZI INTERFERENTI  
Interferenza 76 AQP - Planimetria generale

APPALTATORE	PROGETTAZIONE	SCALA:
AD AGOSTINO COSTRUZIONI GENERALI	DIRETTORE DELLA PROGETTAZIONE ING. MARCO MARINELLI	varie

COM. / SA. / LOTTO	ENTE	TIPO DOC.	OPERADISCIPLINA	PROGR.	REV.
IA3S	01	E	ZZ	PZ	SI1100
				001	B

Revis.	Descrizione	Redatto	Data	Verificato	Data	Approvato	Data	Autografo	Data
A	Emissione esecutiva	S. Spas	03/01/2022	G. Di Marco	03/01/2022	M. Rossetti	04/01/2022		04/01/2022
B	Emissione esecutiva	R. Napol	04/01/2022	G. Di Marco	04/01/2022	M. Rossetti	04/01/2022		04/01/2022

File: IASS01EZZPZSI1100001B.DWG n. Esab: