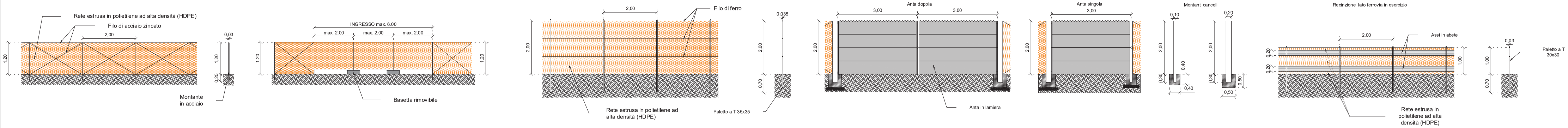

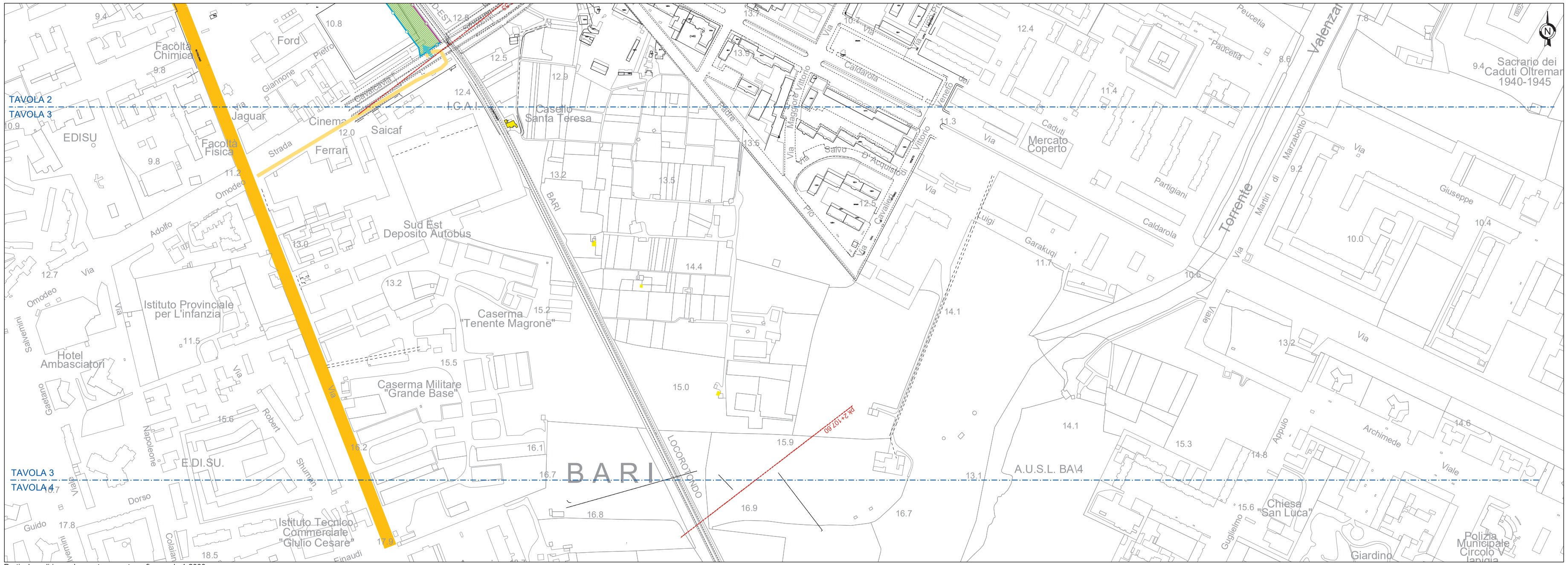

Particolare di inquadramento su cartografia - scala 1:2000

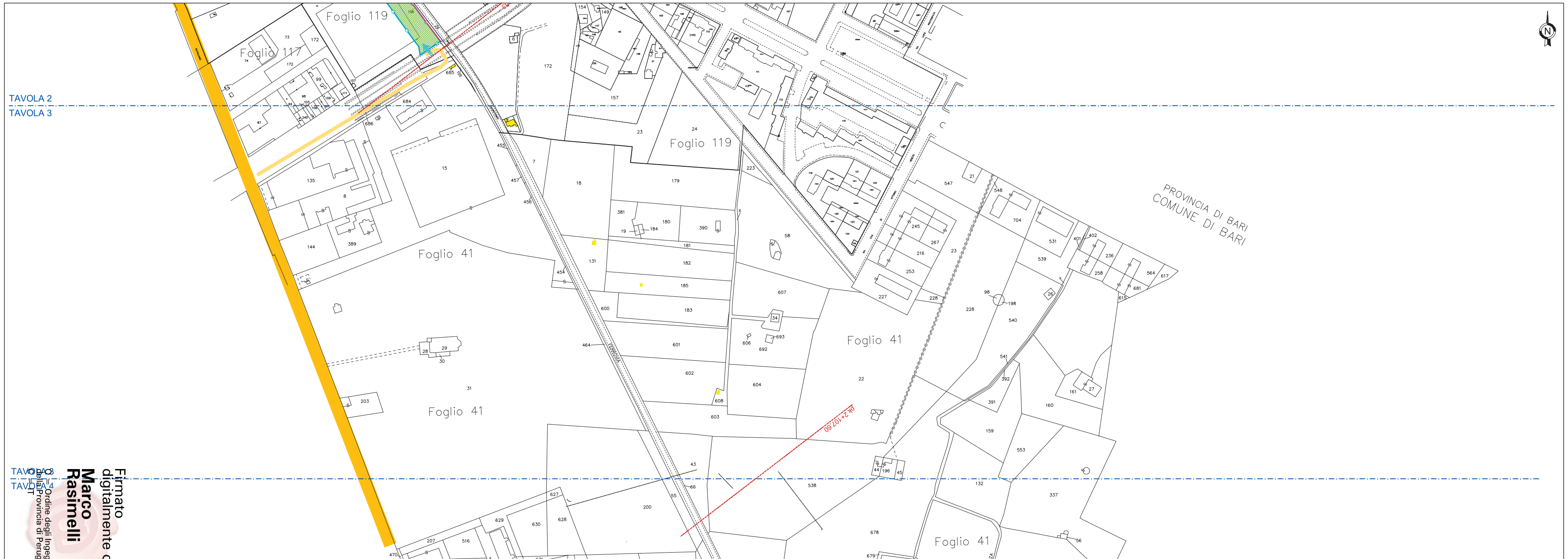

Planimetria di inquadramento su catastale - scala 1:2000

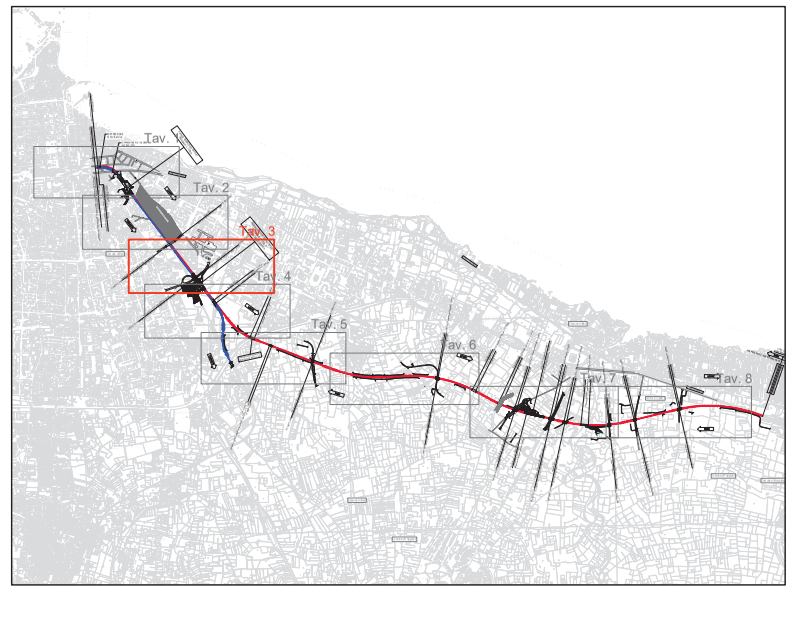

Aree in consegna al 25/08/2020
Aree in consegna al10/09/2020
Aree escluse dai verbali di consegna
Edificio logistica
Recinzione TIPO A
Recinzione TIPO B
Recinzione TIPO C
Accesso TIPO A
Accesso TIPO B
Viabilità pubbliche principali
Viabilità pubbliche secondarie

COMMITTENTE:
RFI RETE FERROVIARIA ITALIANA
GRUPPO FERROVIE DELLO STATO ITALIANE
DIREZIONE INVESTIMENTI
DIREZIONE PROGRAMMI INVESTIMENTI
DIRETTRICE SUD - PROGETTO ADRIATICA

DIREZIONE LAVORI:
ITALFERR

APPALTATORE:
AD AGOSTINO COSTRUZIONI

PROGETTAZIONE:
MANDATARIA: rpa
MANDANTE: TECHNITAL

PROGETTO ESECUTIVO

LINEA BARI-LECCE - RIASSETTO NODO DI BARI
TRATTA A SUD DI BARI
VARIANTE DI TRACCIATO TRA BARI C.LE E BARI TORRE A MARE

CANTIERE
Planimetria progetto recinzioni di cantiere - Tav. 3 di 8

APPALTATORE	PROGETTAZIONE	SCALA:
	DIRETTORE DELLA PROGETTAZIONE Ing. MARCO RASIMELLI	1:2000

COMMESSA	LOTTO	FASE	ENTE	TIPO DOC.	OPERA/DISCIPLINA	PROGR.	REV.
IA3S	01	E	ZZ	PX	CA0001	003	A

Rev.	Descrizione	Redatto	Data	Verificato	Data	Approvato	Data	Autorizzato Data
A	Emissione	P. Fulerio	Set 2020	N. Arcuti	Set 2020	M. Rasimelli	Set 2020	

File: IA3S01EZZP6CA0001003A.DWG
n. Elab.:

Firmato digitalmente da
Marco Rasimelli
Ordine degli Ingegneri della Provincia di Perugia