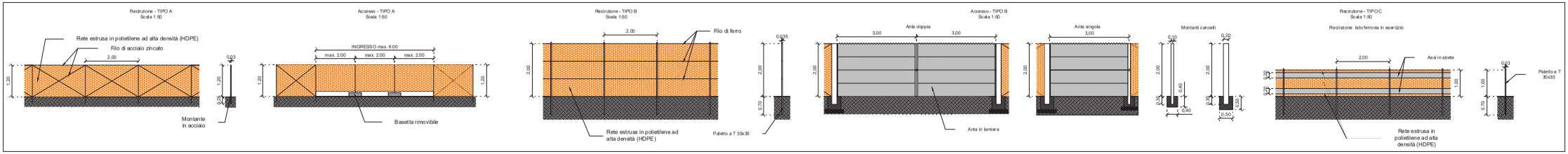

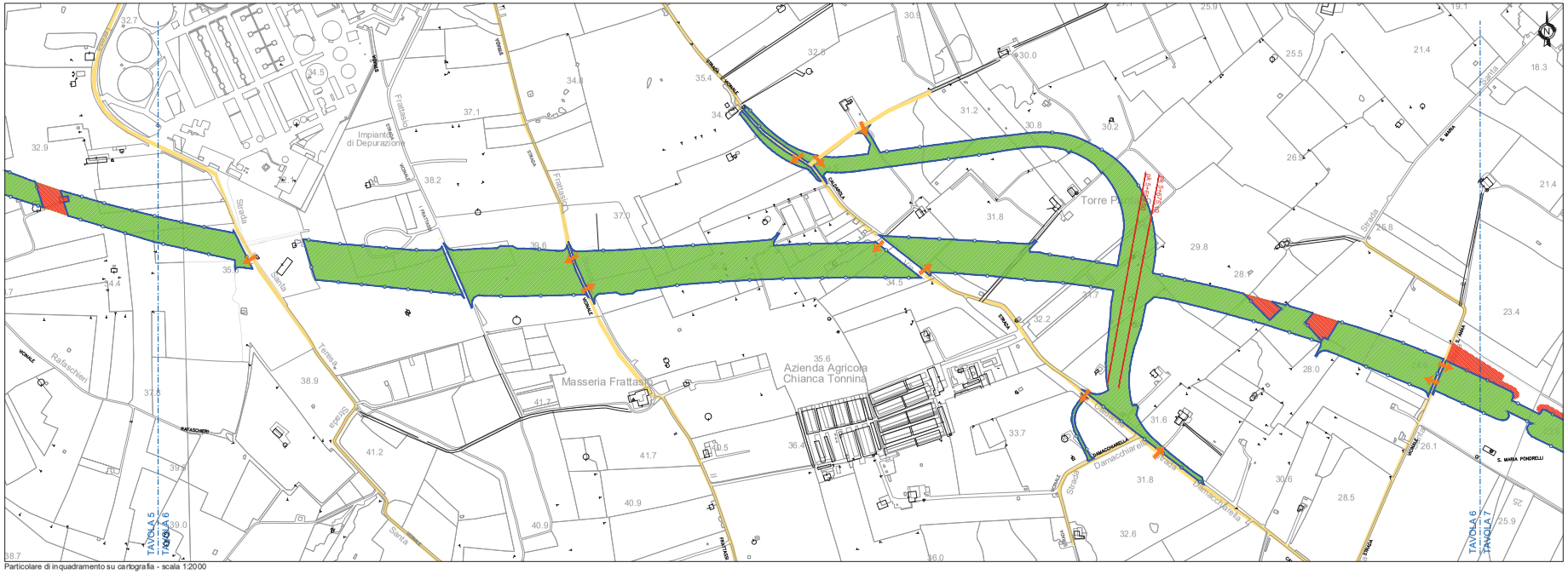

Particolare di inquadramento su cartografia - scala 1:2000

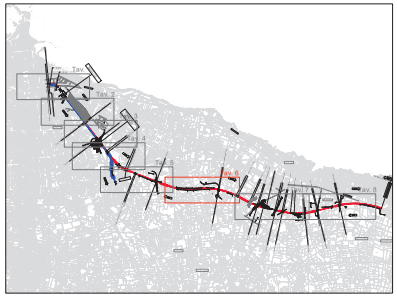

- Aree in consegna al 25/08/2020
- Aree in consegna al 10/09/2020
- Aree escluse dai verbali di consegna
- Edificio logistica
- Recinzione TIPO A
- Recinzione TIPO B
- Recinzione TIPO C
- Accesso TIPO A
- Accesso TIPO B
- Viabilità pubbliche principali
- Viabilità pubbliche secondarie

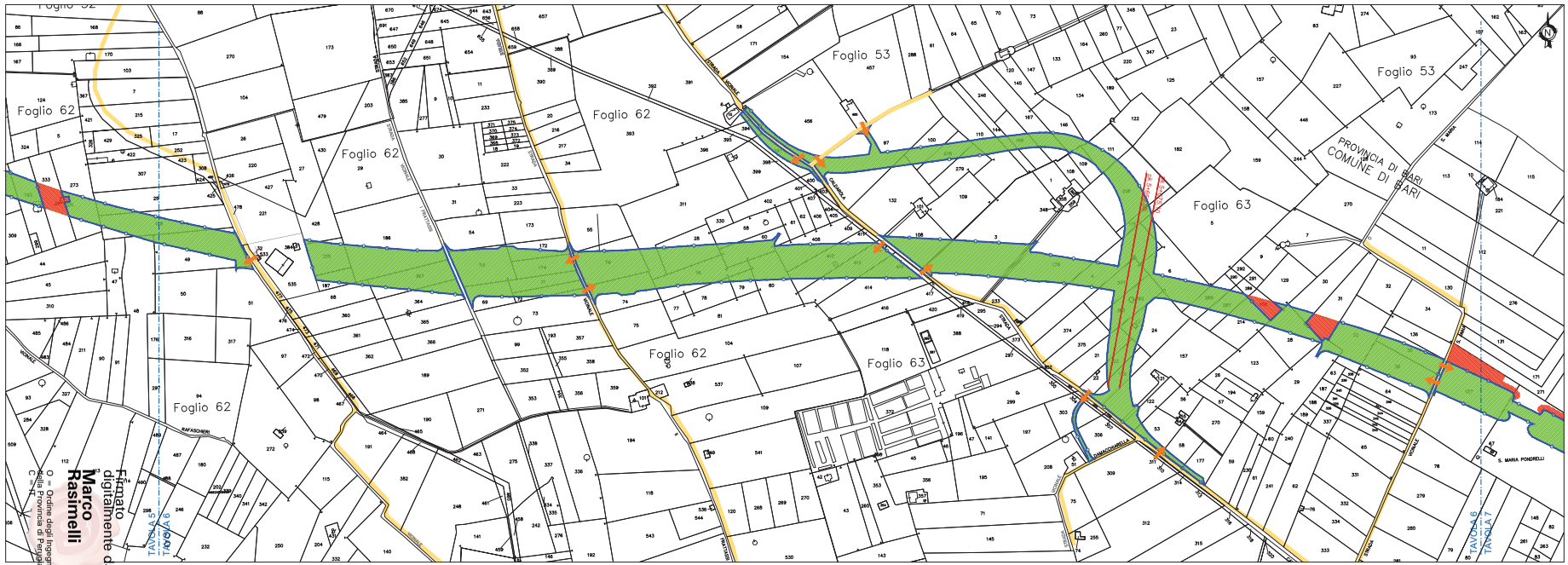

Planimetria di inquadramento su catastale - scala 1:2000

COMMITTENTE:

RFI RETE FERROVIARIA ITALIANA
GRUPPO FERROVIE DELLO STATO ITALIANE
DIREZIONE INVESTIMENTI
DIREZIONE PROGRAMMI INVESTIMENTI
DIRETTRICE SUD - PROGETTO ADRIATICA

DIREZIONE LAVORI:

ITALFERR

APPALTATORE:

AD AGOSTINO

PROGETTAZIONE: MANDATARIA rpa MANDANTE

PROGETTO ESECUTIVO

LINEA BARI-LECCE - RIASSETTO NODO DI BARI
TRATTA A SUD DI BARI
VARIANTE DI TRACCIATO TRA BARI C.LE E BARI TORRE A MARE

CANTIERE

Planimetria progetto recinzioni di cantiere - Tav. 6 di 8

APPALTATORE	PROGETTAZIONE		SCALA:
Il Direttore dei Lavori Ing. Marco Rasimelli	DIRETTORE DELLA PROGETTAZIONE Ing. MARCO RASIMELLI		1:2000

COMMESSA LOTTO	FASE	ENTE	TIPO DOC.	OPERA/DISCIPLINA	PROGR.	REV.
IA3S	01	E	ZZ	PX	CA0001	006	A

Revis.	Descrizione	Redatto	Data	Verificato	Data	Approvato	Data	Autorizzato Data
A	Emissione	P. Fabris	Set 2020	N. Aurelli	Set 2020	M. Rasimelli	Set 2020	A. Di Nanni Set 2020

Firmato digitalmente da Marco Rasimelli
O = Ordine degli Ingegneri della Provincia di Perugia
C = IT

File: IA3S01EZZPBCA0001006A.DWG

n. Elab.: