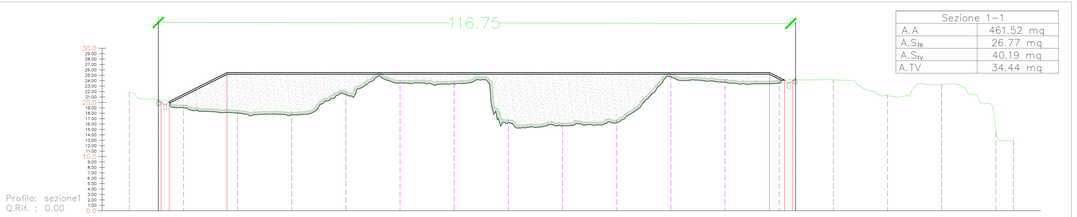

Sezione 1–1	
A.A	461.52 mq
A.S_{TR}	26.77 mq
A.S_{TV}	40.19 mq
A.TV	34.44 mq

NUMERO SEZIONE	1	2	3	4	5	6	7	8	9	10	11	12	13	14	15	16	17	18
DISTANZE PROGRESSIVE	0+000.00	0+010.00	0+020.00	0+030.00	0+040.00	0+050.00	0+060.00	0+070.00	0+080.00	0+090.00	0+100.00	0+110.00	0+120.00	0+130.00	0+140.00	0+150.00	0+160.00	0+170.00
DISTANZE PARZIALI		10.00	10.00	10.00	10.00	10.00	10.00	10.00	10.00	10.00	10.00	10.00	10.00	10.00	10.00	10.00	10.00	3.39
QUOTE PROGETTO	21.68	20.94 20.94	20.51	20.94 20.51	20.51	21.68	20.94	20.51	20.19	20.19	20.51	20.94	20.94 20.94 20.94	20.15	21.19	21.19	20.51	20.51
QUOTE TERRENO	21.68	20.51	20.51	20.51	21.68	20.94	20.51	20.19	20.19	20.51	20.94	20.51	20.47	20.15	21.19	21.19	20.51	20.51

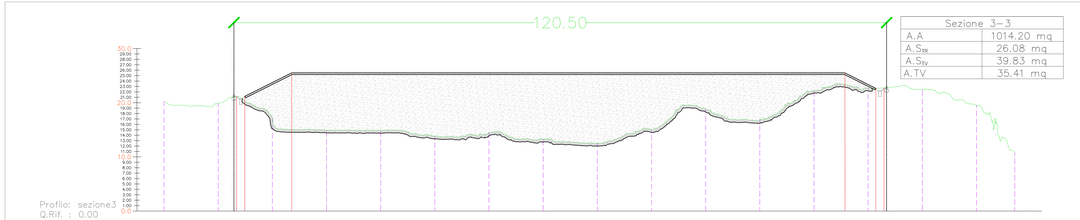

Sezione 3–3	
A.A	1014.20 mq
A.S_{TR}	26.08 mq
A.S_{TV}	39.83 mq
A.TV	35.41 mq

NUMERO SEZIONE	1	2	3	4	5	6	7	8	9	10	11	12	13	14	15	16
DISTANZE PROGRESSIVE	0+000.00	0+010.00	0+020.00	0+030.00	0+040.00	0+050.00	0+060.00	0+070.00	0+080.00	0+090.00	0+100.00	0+110.00	0+120.00	0+130.00	0+140.00	0+150.00
DISTANZE PARZIALI		10.00	10.00	10.00	10.00	10.00	10.00	10.00	10.00	10.00	10.00	10.00	10.00	10.00	10.00	10.00
QUOTE PROGETTO	20.51	19.98	21.19 21.19	19.98	19.14	19.14	19.98	19.14	19.14	19.54	19.54	19.54	19.91	19.91	20.51	21.19 21.19 20.51 20.51
QUOTE TERRENO	20.51	19.98	19.98	19.14	19.14	19.98	19.98	19.14	19.14	19.54	19.54	19.54	19.91	19.91	20.51	20.51

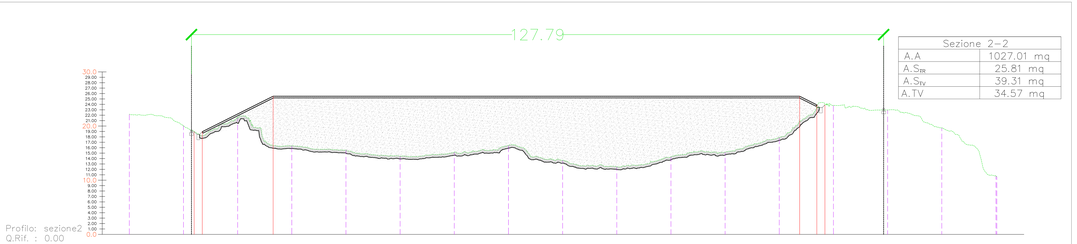

Sezione 2–2	
A.A	1027.01 mq
A.S_{TR}	25.81 mq
A.S_{TV}	39.31 mq
A.TV	34.57 mq

NUMERO SEZIONE	1	2	3	4	5	6	7	8	9	10	11	12	13	14	15	16	17
DISTANZE PROGRESSIVE	0+000.00	0+010.00	0+020.00	0+030.00	0+040.00	0+050.00	0+060.00	0+070.00	0+080.00	0+090.00	0+100.00	0+110.00	0+120.00	0+130.00	0+140.00	0+150.00	0+160.00
DISTANZE PARZIALI		10.00	10.00	10.00	10.00	10.00	10.00	10.00	10.00	10.00	10.00	10.00	10.00	10.00	10.00	10.00	10.00
QUOTE PROGETTO	21.17	20.47 20.47	21.48	20.47	19.98	19.01	19.42	19.17	19.09	19.01	19.42	19.01	19.00	20.47 20.47 20.47	20.47	19.42	19.98
QUOTE TERRENO	21.17	20.47	21.48	19.98	19.01	19.42	19.17	19.09	19.01	19.42	19.01	19.00	20.47	20.47	19.42	19.98	19.98

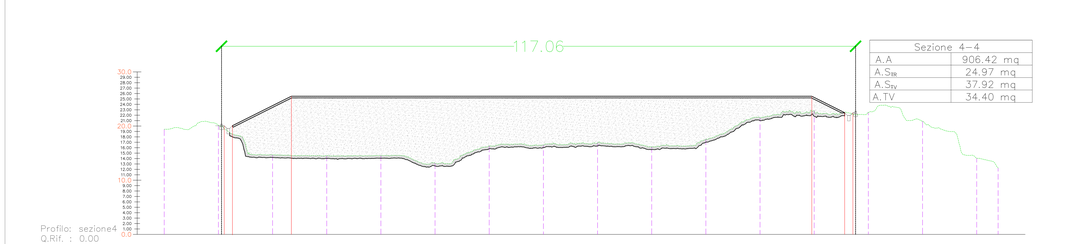

Sezione 4–4	
A.A	906.42 mq
A.S_{TR}	24.97 mq
A.S_{TV}	37.92 mq
A.TV	34.40 mq

NUMERO SEZIONE	1	2	3	4	5	6	7	8	9	10	11	12	13	14	15	16
DISTANZE PROGRESSIVE	0+000.00	0+010.00	0+020.00	0+030.00	0+040.00	0+050.00	0+060.00	0+070.00	0+080.00	0+090.00	0+100.00	0+110.00	0+120.00	0+130.00	0+140.00	0+150.00
DISTANZE PARZIALI		10.00	10.00	10.00	10.00	10.00	10.00	10.00	10.00	10.00	10.00	10.00	10.00	10.00	10.00	10.00
QUOTE PROGETTO	19.46	18.87 18.87	19.49	18.87	18.51	18.51	18.87	18.51	18.51	18.52	18.52	18.52	18.91	18.91 18.91	19.46	19.49
QUOTE TERRENO	19.46	18.87	19.49	18.87	18.51	18.51	18.87	18.51	18.51	18.52	18.52	18.52	18.91	18.91	19.46	19.49

KEY PLAN

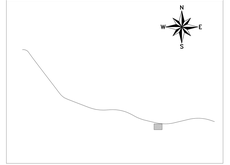

COMMITTENTE:

RFI RETE FERROVIARIA ITALIANA
GRUPPO FERROVIE DELLO STATO ITALIANE
Società per Azioni
Sede Legale: Piazza della Croce Rossa, 1 - 00161 Roma
DIREZIONE PROGRAMMI INVESTIMENTI
DIRETTRICE SUD - PROGETTO AVMATICA

DIREZIONE LAVORI:

ITALFERR GRUPPO FERROVIE DELLO STATO

APPALTATORE:

AD AGOSTINO COSTRUZIONI GENERALI

PROGETTAZIONE:

mandataria: rpa mandanti: STUDIO FABRIZIO HUB

PROGETTO ESECUTIVO

LINEA BARI-LECCE - RIASSETTO NODO DI BARI

TRATTA A SUD DI BARI

VARIANTE DI TRACCIATO TRA BARI-C.LE E BARI TORRE A MARE

CAVA CUTIZZA

Sezioni 1di 3

IL DIRETTORE TECNICO	PROGETTAZIONE DI RETE	SCALA:
Ing. Marco Rasimelli	DIRETTORE TECNICO Ing. Marco Rasimelli	1:200

COMMESSA (CITTÀ)	FASE	ENTE	TIPO DOC.	OPERA/DISCIPLINA	PROGR.	REV.
IA35	01	E	ZZ	W9	IA3500	001	B

Rev.	Descrizione	Redatto	Data	Verificato	Data	Approvato	Data	Autorizzato Data
A	Emissione	C.Cosmo	06/2021	C.Cosmo	06/2021	G.Rasicci	06/2021	G.Rasicci 06/2021
B	Emissione	C.Cosmo	06/2021	C.Cosmo	06/2021	G.Rasicci	06/2021	G.Rasicci 06/2021
C								
D								

Firmato digitalmente da
Marco Rasimelli
O: Ordine degli Ingegneri della Provincia di Perugia
C: IT

Cod. Elab.: | Scala: