TABELLA ASPETTI DEI SEGNALI

SEGNALI	*ASPETTI DEI SEGNALI*	*OCCUPAZIONE 1° Asse CdB*
SAvv.03	G - Gx	27
SAvv.04	G - Gx	23
S03	R - G	27
S04	R - G	23
S15	R - V	24
S16	R - V	29
S25/PL	G	-
S26/PL	G	-
S25	R - G	35
S26	R - G	34
S07	R - G	36
S09	R - G	36
SVI/VII FS	R - R/G	20 (FS)

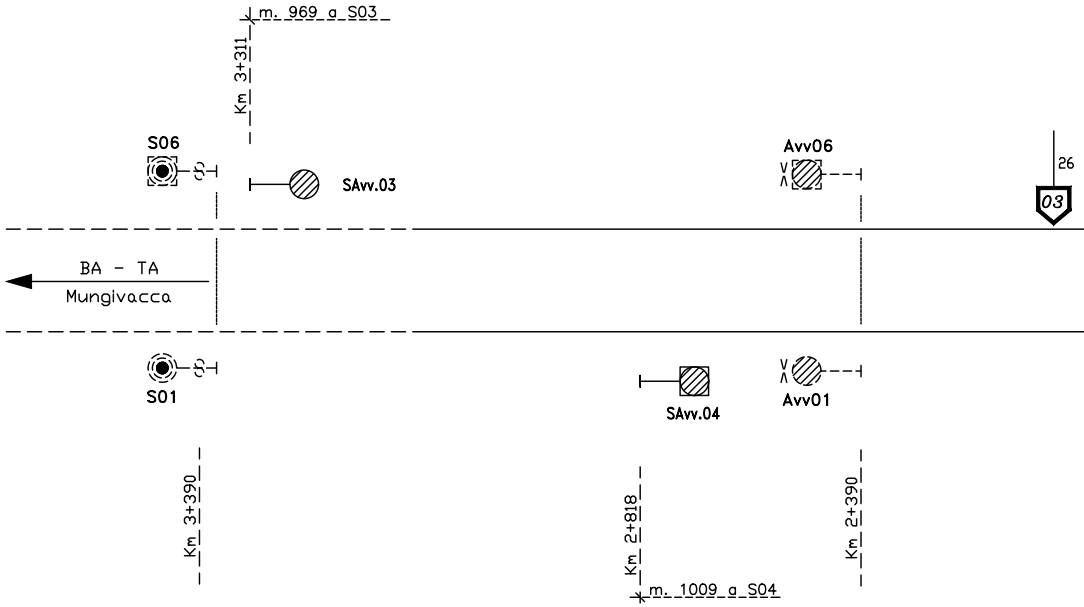
m. 969 a S03
Km 3+311
S06
SAvv.03
Avv06
26
03
BA - TA
Mungivacca
S01
SAvv.04
Avv01
Km 3+390
Km 2+818
Km 2+390
m. 1009 a S04

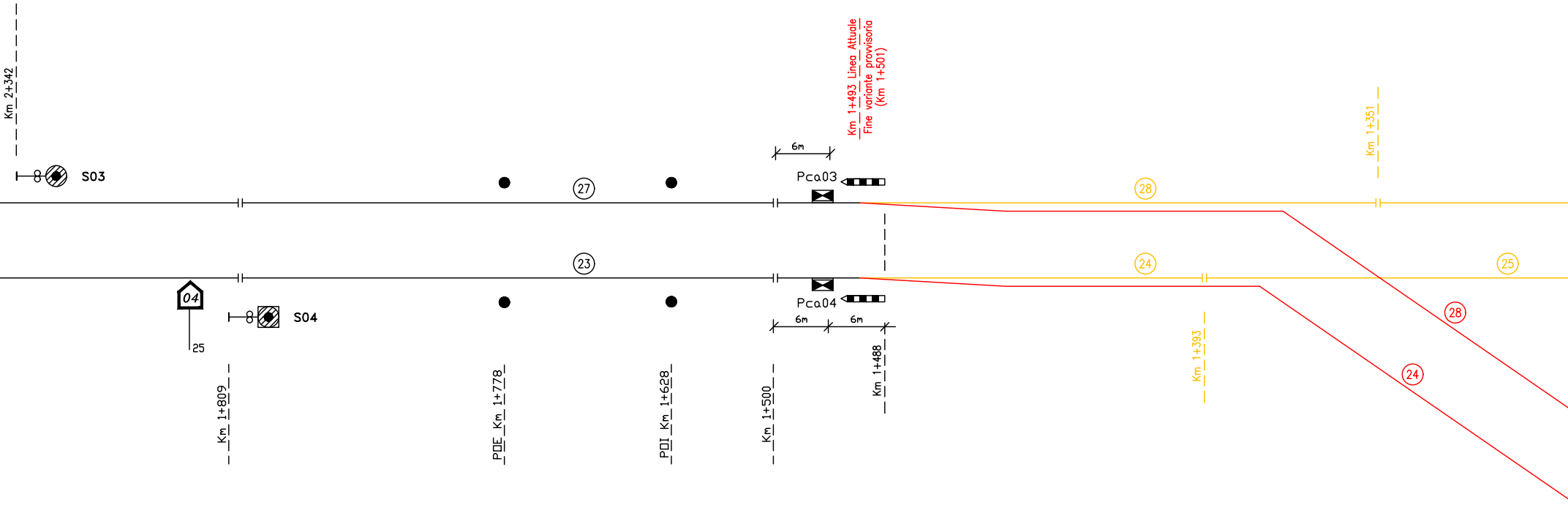
Km 2+342
S03
27
Pca03
6m
Km 1+493 Linea Attuale
Fine variante provvisoria
(Km 1+501)
28
Km 1+351
23
24
25
04
25
S04
Pca04
6m
6m
28
24
Km 1+809
P□E Km 1+778
P□I Km 1+628
Km 1+500
Km 1+488
Km 1+393

LEGENDA

— AGGIUNGE IN QUESTA MACROFASE

— TOGLIE IN QUESTA MACROFASE

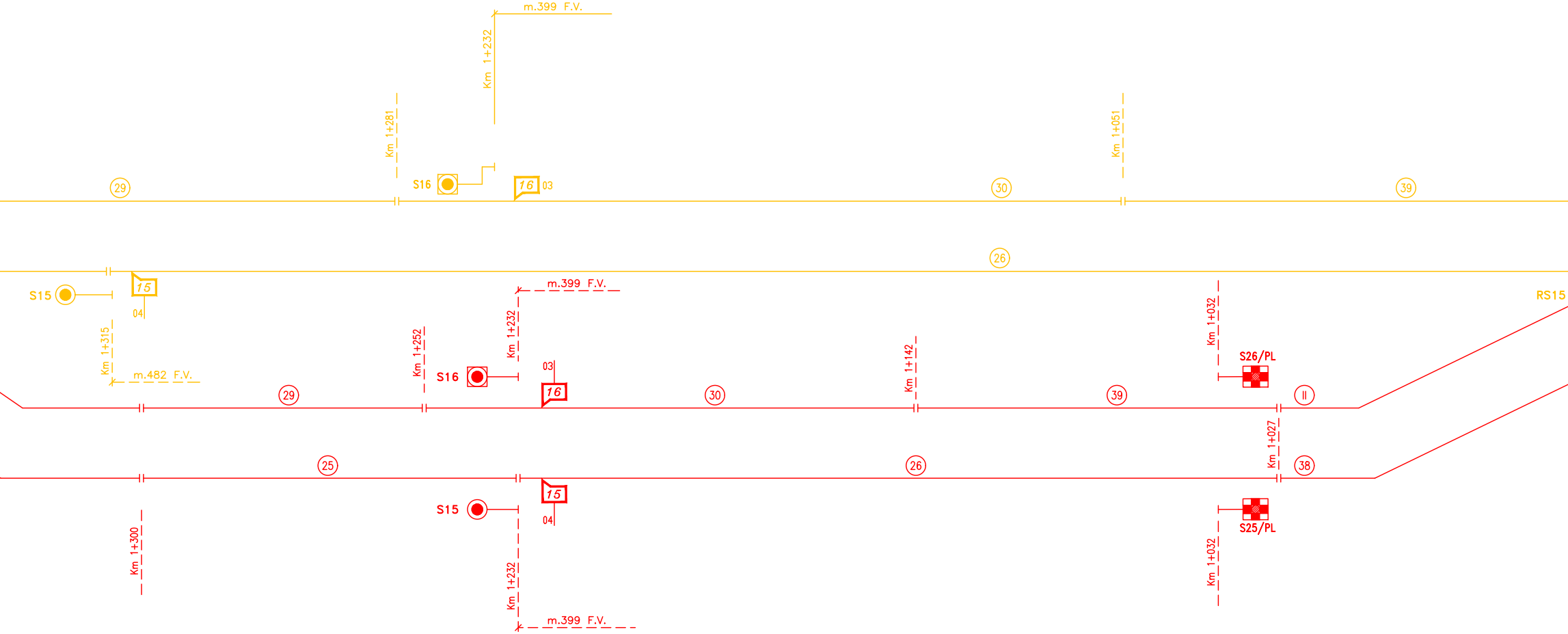
m.399 F.V.
Km 1+232
Km 1+281
Km 1+051
S16
16
03
29
30
39
26
S15
15
04
RS15
Km 1+315
m.482 F.V.
m.399 F.V.
Km 1+232
Km 1+252
S16
03
16
Km 1+142
Km 1+032
S26/PL
29
30
39
II
Km 1+027
25
26
38
S15
15
04
S25/PL
Km 1+300
Km 1+232
Km 1+032
m.399 F.V.

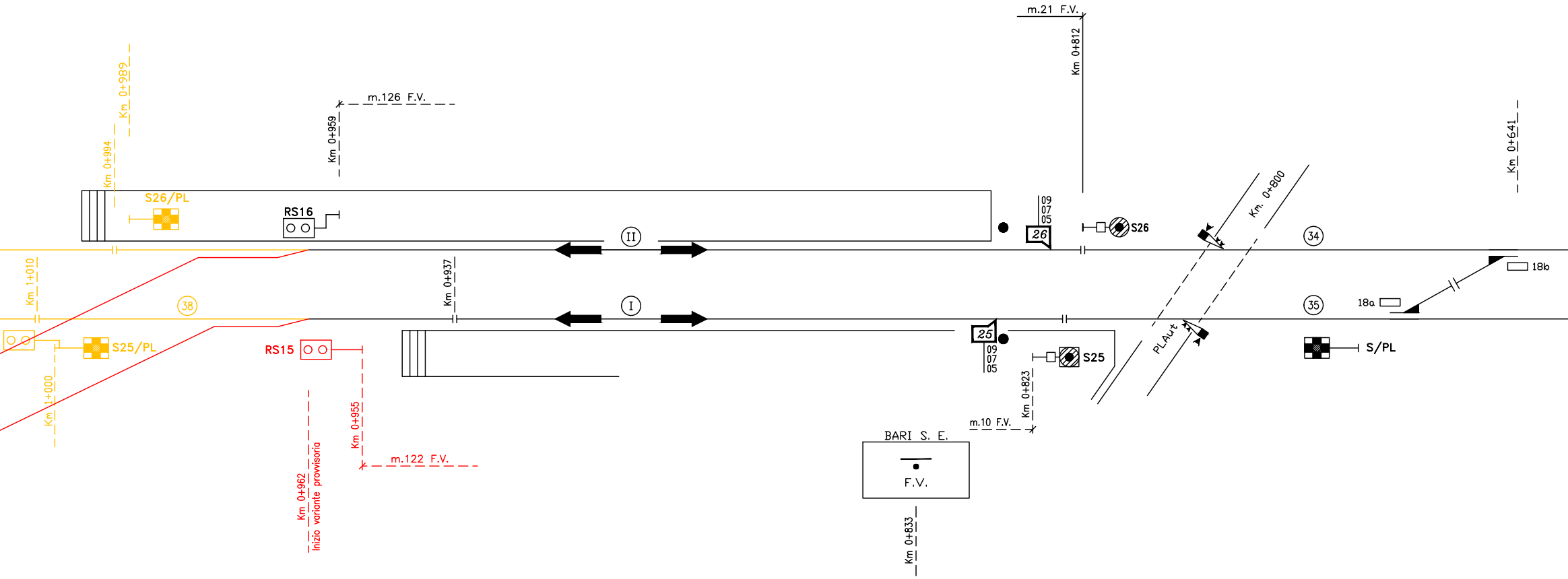
Km 0+989
Km 0+994
S26/PL
Km 0+959
m.126 F.V.
RS16
II
I
Km 0+937
Km 1+010
38
S25/PL
Km 1+000
RS15
Km 0+962
Inizio variante provvisoria
Km 0+955
m.122 F.V.
m.21 F.V.
Km 0+812
09
07
05
26
S26
Km. 0+800
34
18b
18a
35
25
09
07
05
S25
PLAut
S/PL
Km 0+823
m.10 F.V.
BARI S. E.
F.V.
Km 0+833
Km 0+641

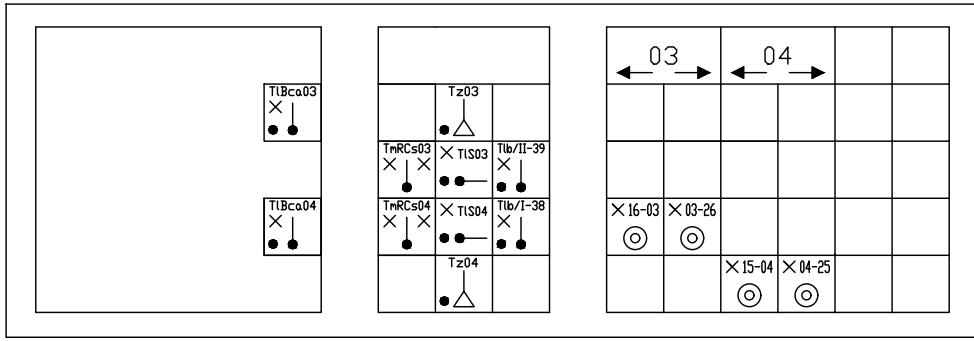
TlBca03
TlBca04
Tz03
TmRCs03
TlS03
Tlb/II-39
TmRCs04
TlS04
Tlb/I-38
Tz04
03
04
16-03
03-26
15-04
04-25

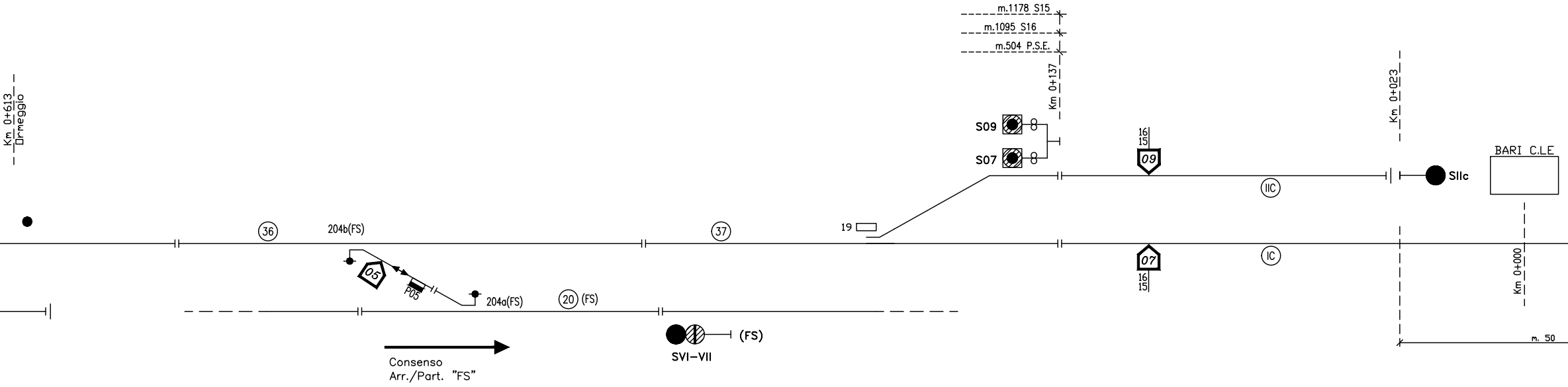
Km 0+613
Drmeggio
m.1178 S15
m.1095 S16
m.504 P.S.E.
Km 0+137
S09
S07
16
15
09
Km 0+023
BARI C.LE
SIIc
IIC
36
204b(FS)
37
19
IC
07
16
15
Km 0+000
05
P05
204a(FS)
20
(FS)
(FS)
SVI–VII
m. 50
Consenso
Arr./Part. "FS"

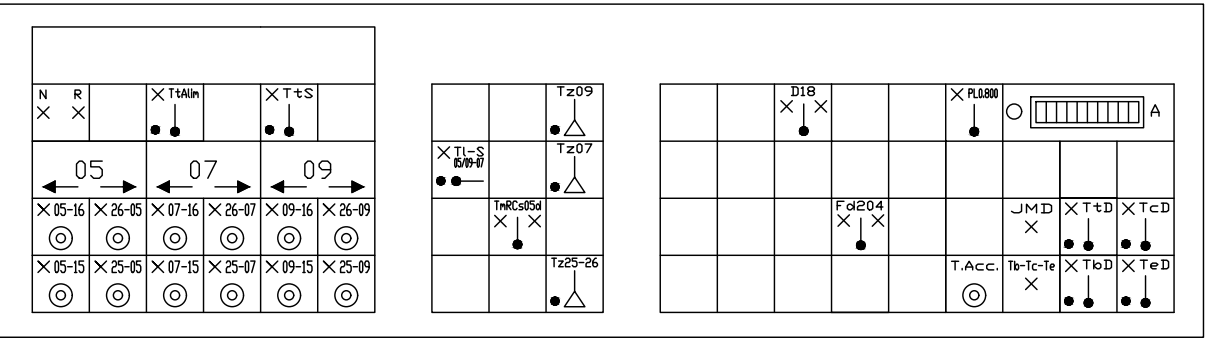
N
R
TtAlim
TtS
05
07
09
05-16
26-05
07-16
26-07
09-16
26-09
05-15
25-05
07-15
25-07
09-15
25-09
Tz09
Tl-S
05/09-07
Tz07
TmRCs05d
Tz25-26
D18
PL0.800
A
Fd204
JMD
TtD
TcD
T.Acc.
Tb-Tc-Te
TbD
TeD

	NOTE
1)	*Regimi: Dirigenza Locale*
3)	*I deviatoi sono attrezzati con cassa di manovra tipo L88 (arm. 50)*
4)	*Posto di controllo del PLA Km.0+800*
5)	*P.M.*

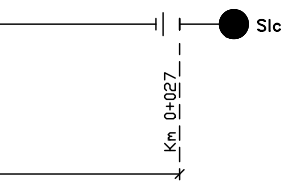

FERROVIE DEL SUD EST
GRUPPO FERROVIE DELLO STATO ITALIANE

BUSINESS UNIT INFRASTRUTTURA

U.O. INGEGNERIA, STANDARD INFRASTRUTTURA E SVILUPPO RETE

LINEA: BARI - TARANTO

STAZIONE DI: BARI S.E.

IMPIANTO: ACEI I-0/19

PIANO SCHEMATICO

PROGETTO/ANNO	SOTTOPR.	LIVELLO	NOME DOC.	PROGR.OP.	FASE FUNZ.	NUMERAZ.
000000	000		PSIS			A01

Rev.	Descrizione	Redatto	Data	Verificato	Data	Approvato	Data	Autorizzato	Data
A	Prima emissione a seguito rilievi del 03-06-2019	Colasanto V.	03/06/19	Sciancalepore D.	03/06/19	Florio U.	03/06/19	Greco V.	03/06/19
A1	Soppressione comunicazione 11a/b	Colasanto V.	13/09/19	Sciancalepore D.	13/09/19	Florio U.	13/09/19	Greco V.	13/09/19

POSIZIONE ARCHIVIO

LINEA	SEDE TECN.	NOME DOC.	NUMERAZ.
L---	L05497	PSIS	A01

Verificato e trasmesso	Data	Convalidato	Data	Archiviato	Data

TAVOLA: A01

File: IS_LO_Bari S.E.__A01_RevA1.dwg

COMMITTENTE:

RFI RETE FERROVIARIA ITALIANA
GRUPPO FERROVIE DELLO STATO ITALIANE
DIREZIONE INVESTIMENTI
DIREZIONE PROGRAMMI INVESTIMENTI
DIRETTRICE SUD - PROGETTO ADRIATICA

DIREZIONE LAVORI:

ITALFERR
GRUPPO FERROVIE DELLO STATO ITALIANE

APPALTATORE:

AD AGOSTINO COSTRUZIONI GENERALI

PROGETTAZIONE:

MANDATARIA npa MANDANTE TECHNITAL HUB

PROGETTO ESECUTIVO

LINEA BARI-LECCE - RIASSETTO NODO DI BARI
TRATTA A SUD DI BARI
VARIANTE DI TRACCIATO TRA BARI C.LE E BARI TORRE A MARE

PROGETTO IS
ACEI DI BARI SUD EST
Piano schematico macrofase A2.1

APPALTATORE	PROGETTAZIONE		SCALA:
D'Agostino Angelo Antonio Costruzioni Generali s.r.l. DIRETTORE TECNICO Ing. A. DI PALMA	DIRETTORE DELLA PROGETTAZIONE Ing. MARCO RASIMELLI		FUORI SCALA

COMMESSA	LOTTO	FASE	ENTE	TIPO DOC.	OPERA/DISCIPLINA	PROGR.	REV.
IA3S	01	V	ZZ	PX	IS0503	007	C

Revis.	Descrizione	Redatto	Data	Verificato	Data	Approvato	Data	Autorizzato Data
A	Variante per bonifica	M. Tittarelli	20/10/2021	L. Spinozzi	20/10/2021	M. Rasimelli	21/10/2021	L. Spinozzi
B	Modifiche a seguito emissione RdV N. 225 del 16/12/2021	M. Tittarelli	15/02/2022	L. Spinozzi	15/02/2022	M. Rasimelli	15/02/2022	
C	Emissione a seguito RdV IA3S-RV-0000000388 del 29/04/22	M. Tittarelli	30/06/2022	L. Spinozzi	30/06/2022	M. Rasimelli	30/06/2022	30/06/2022

ORDINE DEGLI INGEGNERI - TERAMO
436 SPINOZZI dott. LUIGI
INGEGNERE

IA3S01VZZPXIS0503007C.DWG

n. Elab.:

Firmato digitalmente da
Marco Rasimelli
O = Ordine degli Ingegneri della Provincia di Perugia
C = IT