

# REGIONE CAMPANIA




## PROVINCIA DI CASERTA

### COMUNE DI GRAZZANISE

## PROGETTO DI UN IMPIANTO AGRO - FOTOVOLTAICO


REALIZZAZIONE ED ESERCIZIO DI UN IMPIANTO PER  
LA PRODUZIONE DI ENERGIA DA FONTE  
FOTOVOLTAICA E PER LA PRODUZIONE AGRICOLA  
DELLA POTENZA DI 21,5 MWp E DELLE RELATIVE  
OPERE CONNESSE E DI CONNESSIONE ALLA RETE

DESCRIZIONE ELABORATO AREE IDONEE SEC. D.LGS. 199/2021	Livello Progetto <b>PD</b>		Codice Elaborato <b>RS_022</b>
	Scala	Formato stampa <b>A4</b>	Codice Progetto <b>ITA10137</b>

PROGETTAZIONE e SVILUPPO	Proponente:
 MR WIND S.r.l. Via Alessandro Manzoni n.31 - 84091 Battipaglia (SA)	 Vespera Development 01 S.r.l. Via Armando Diaz n.74/A - 74023 Grottaglie (TA)
 TECNICO Ing. Giuseppe Calabrese	 TECNICO Ing. Giovanni Savarese

DATA	DESCRIZIONE	REDATTO	CONTROLLATO	VERIFICATO
00		-----		
01				
02				
03				

**AREE IDONEE AI SENSI ART. 20 COMMA 8 DLGS 199/2021 E SMI**

	Procedura di Valutazione di Impatto Ambientale ai sensi dell'art.23 del D.Lgs.152/2006 relativa Progetto di un impianto Agro-Fotovoltaico denominato "FV GRAZZANISE" della potenza complessiva di 21,5 MW, da realizzarsi nel comune di Grazzanise (CE) in località <i>Selvalunga</i> e relative opere di connessione alla RTN nei comuni di Grazzanise e Cancellò e Arnone (CE). Proponente <b>Vespera Development 01 S.r.l</b>		<b>CODICE IDENTIFICATIVO PROGETTO</b>
<b>DISPOSIZIONE NORMATIVA</b>	<b>FATTISPECIE DI CUI AL COMMA 8</b>	<b>NOTE</b>	<b>IDONEITA'</b>
<b>DECRETO LEGISLATIVO 8 novembre 2021, n. 199 e smi Attuazione della direttiva (UE) 2018/2001 del Parlamento europeo e del Consiglio, dell'11 dicembre 2018, sulla promozione dell'uso dell'energia da fonti rinnovabili.</b>  <b>ART. 20</b> (Disciplina per l'individuazione di superfici e aree idonee per l'installazione di impianti a fonti rinnovabili) ...OMISSIS... <b>Comma_8:</b> Nelle more dell'individuazione delle aree idonee sulla base dei criteri e delle modalità stabiliti dai decreti di cui al comma 1, <b>sono considerate aree idonee, ai fini di cui al comma 1 del presente articolo:</b>	<b>Let. a):</b> i siti ove sono già installati impianti della stessa fonte... <i>omissis</i>	NON RIENTRA	NO
	<b>Let. b):</b> le aree dei siti oggetto di bonifica individuate ai sensi del Titolo V, Parte quarta, Dlgs 152/2006	NON RIENTRA	NO
	<b>Let. c):</b> le cave e miniere cessate, non recuperate o abbandonate o in condizioni di degrado ambientale, o le porzioni di cave e miniere non suscettibili di ulteriore sfruttamento	NON RIENTRA	NO
	<b>Let. c-bis):</b> i siti e gli impianti nelle disponibilità delle società del gruppo Ferrovie dello Stato italiane e dei gestori di infrastrutture ferroviarie nonché delle società concessionarie autostradali.	NON RIENTRA	NO
	<b>Let. c-bis-1):</b> i siti e gli impianti nella disponibilità delle società di gestione aeroportuale all'interno dei sedimi aeroportuali, ivi inclusi quelli all'interno del perimetro di pertinenza degli aeroporti delle isole minori, di cui all'allegato 1 al DM 14 febbraio 2017, ... <i>omissis</i>	NON RIENTRA	NO
	<b>c-ter)</b> esclusivamente per gli impianti fotovoltaici, anche con moduli a terra, e per gli impianti di produzione di biometano, <b>in assenza di vincoli ai sensi della parte seconda</b> del codice dei beni culturali e del paesaggio, di cui al GLDS 22 gennaio 2004, n. 42:	1) le aree classificate agricole, racchiuse in un perimetro i cui punti distino non piu' di 500 metri da zone a destinazione industriale, artigianale e commerciale, compresi i siti di interesse nazionale, nonché cave e miniere; 2) le aree interne agli impianti industriali e agli stabilimenti, questi ultimi come definiti all'art. 268, c1, let. h), DLGS 152/2006, nonché le aree classificate agricole racchiuse in un perimetro i cui punti distino non piu' di 500 metri dal medesimo impianto o stabilimento; 3) le aree adiacenti alla rete autostradale entro una distanza non superiore a 300 metri.	IMPIANTO ESTERNO al buffer di 500m dell'area a destinazione <i>industriale</i> così come individuata nella Tav.8 del PUC di Grazzanise  Non sono stati riscontrati impianti industriali né stabilimenti come definiti all'art. 268, c1, let. h), DLGS 152/2006, nel raggio di 500 m dall'impianto in progetto  Non è presente nessun arteria autostradale nel raggio di 300 m
<b>c-quater)</b> fatto salvo quanto previsto alle lettere a), b), c), c-bis) e c-ter), le aree che <b>non sono ricomprese nel perimetro dei beni sottoposti a tutela ai sensi del decreto legislativo 22 gennaio 2004, n. 42, né ricadono nella fascia di rispetto dei beni sottoposti a tutela ai sensi della Parte seconda oppure dell'articolo 136 del medesimo decreto legislativo.</b> Ai soli fini della presente lettera, la <b>fascia di rispetto</b> è determinata considerando una distanza dal perimetro di beni sottoposti a tutela di tre chilometri per gli impianti eolici e di <b>cinquecento metri per gli impianti fotovoltaici.</b> Resta ferma, nei procedimenti autorizzatori, la competenza del Ministero della cultura a esprimersi in relazione ai soli progetti localizzati in aree sottoposte a tutela secondo quanto previsto all'articolo 12, comma 3-bis, del decreto legislativo 29 dicembre 2003, n. 387.		<b>beni paesaggistici</b> -art.143 codice - I PTP presenti nelle Province di Caserta e Benevento sono: Massiccio del Taburno (ambito del monte Taburno e di via Appia in Arpaia); – Caserta e San Nicola La Strada (ambito di Caserta Vecchia, San Leucio e Viale Carlo III); – Massiccio del Matese (ambito del gruppo montuoso del Matese); – Complesso vulcanico di Roccamonfina (ambito del gruppo vulcanico di Roccamonfina) . <b>L'area d'impianto non è perimetrata in nessuno degli ambiti.</b>	SI
		<b>beni paesaggistici</b> -art.142 codice - l'impianto è esterno alla fascia 150 m da fiumi, torrenti e corsi d'acqua	<b>AREA IDONEA IN QUANTO RISPETTOSA DI ENTRAMBE LE CONDIZIONI DI CUI ALLA LETTERE c-quater) DEL COMMA 8 ART.20 DLGS 199/2021:</b>
		<b>beni culturali</b> -parte II codice - l'impianto non rientra in alcuna fascia di rispetto di 500 m da beni culturali ex art.10 del codice - FONTE Portale "Vincoli In Rete" del MIC	<b>1 - l'area d'impianto non rientra nel perimetro dei beni sottoposti a tutela ai sensi della parte II del dlgs 42/2004 né all'interno della relativa fascia di rispetto</b>
		<b>beni paesaggistici</b> - parte III codice - l'impianto non rientra in alcuna fascia di rispetto di 500 m dai vincoli paesaggistici ex art. 136 D.lgs 42/2004 - fonte SITAP	<b>2 - l'area d'impianto non ricade nella fascia di rispetto dei beni sottoposti a tutela ai sensi dell'articolo 136 del dlgs 42/2004 né nella fascia di rispetto dei 500 m.</b>