














LEGENDA

-  Impianto agrifotovoltaico
 -  Equidistanza di 2, 4 e 6 km dall'impianto
 -  Limite provinciale
 -  Limite comunale
- Legenda del Corine Land Cover (aggiornamento 2018)**
1. SUPERFICI ARTIFICIALI
 - 1.1. Zone urbanizzate di tipo residenziale
 -  1.1.2. Zone residenziali a tessuto discontinuo e rado
 - 1.2. Zone industriali, commerciali ed infrastrutturali
 -  1.2.1. Aree industriali, commerciali e dei servizi pubblici e privati
 - 1.3. Zone estrattive, cantieri, discariche e terreni artefatti e abbandonati
 -  1.3.1. Aree estrattive
 2. SUPERFICI AGRICOLE UTILIZZATE
 - 2.1. Seminativi
 -  2.1.1. Seminativi in aree non irrigue
 - 2.2. Colture permanenti
 -  2.2.2. Frutteti e frutti minori
 - 2.4. Zone agricole eterogenee
 -  2.4.2. Sistemi colturali e particellari complessi
 3. TERRITORI BOSCATI E AMBIENTI SEMI-NATURALI
 - 3.1. Zone boscate
 -  3.1.1. Boschi di latifoglie
 - 3.2. Zone caratterizzate da vegetazione arbustiva e/o erbacea
 -  3.2.4. Aree a vegetazione boschiva ed arbustiva in evoluzione
 5. CORPI IDRICI
 - 5.1. Acque continentali
 -  5.1.1. Corsi d'acqua, canali e idrovie

Ministero della Transizione ecologica (Mite)
 Regione del Veneto
 Provincia di Rovigo
 Comune di Trecenta

IMPIANTO AGRIFOTOVOLTAICO CONNESSO ALLA
 RETE ELETTRICA PER VENDITA DI ENERGIA

STUDIO DI IMPATTO AMBIENTALE

TAVOLA
B04
 CARTA DELL'USO DEL SUOLO (CORINE LAND COVER)

Scale 1:25.000 Data: Maggio 2023 Cod.: 1799

Comittente:

aiem green
 AIEM GREEN S.r.l.
 Viale C. Alleati d'Europa 9/G
 45100 - ROVIGO (RO)

Studio Tecnico
CONTE & PEGORER
 Ingegneria Civile e Ambientale
 Via Siora Andriana del Vescovo, 7 - 31100 TREVISO
 e-mail: contepegorer@gmail.com - Sito web: www.contepegorer.it
 tel. 0422.30.10.20 r.a.