

Soprintendenza per i Beni Culturali e Ambientali di Caltanissetta

via Francesco Crispi, 25 - 93100 Caltanissetta
tel. 0934 554965/68/70
sopricl@regione.sicilia.it
sopricl@certmail.regione.sicilia.it

S12.2

Sezione per i Beni Architettonici e Storico-Artistici, paesaggistici e demotnoantropologici
sopricl.uo2@regione.sicilia.it

Rif. nota MiC SS-PNRR 27/07/2023 0015898-P

Caltanissetta, prot. n. **4483** del **11** AGO, 2023
BN 17767/3

OGGETTO: [ID: 9651] Istanza di VIA/PNRR ai sensi dell'art. 23 del D.Lgs. 152/2006, comprensiva dell'autorizzazione paesaggistica di cui all'art. 146 del D.Lgs. n. 42/2004, integrata con la Valutazione di Incidenza ai sensi dell'art. 5 del D.P.R. 357/1997 e contestuale Piano di Utilizzo terre ai fini della verifica ex art. 9 del D.P.R. 120/2017. Progetto di fattibilità tecnico economica della linea ferroviaria Catania Centrale-Gela, tratta Caltagirone-Gela lotto 2: ripristino tratta Niscemi- Gela.

Proponente: Società Rete Ferroviaria Italiana S.p.A.

Rettifica e integrazione del precedente provvedimento di autorizzazione paesaggistica n. 4150 del 13/07/2023.

Trasmissione valutazioni complessive sul progetto.

Al Ministero della Cultura
Soprintendenza Speciale per il Piano Nazionale di Ripresa e Resilienza
ss-pnrr@pec.cultura.gov.it

Al Ministero dell'Ambiente e della Sicurezza Energetica
Divisione V - Procedure di valutazione VIA e VAS
VA@pec.mite.gov.it

Alla Società Rete Ferroviaria Italiana S.p.A.
rfi-din-dpi.s.pnc@pec.rfi.it

Con riferimento alla nota del superiore Ministero della Cultura, registrata al protocollo in data 28/07/2023 con il n. 4423, inerente la richiesta di annullamento del provvedimento di autorizzazione paesaggistica n. 4150 del 13/07/2023 e la richiesta di valutazioni su lle integrazioni già comunicate a quest'ufficio con nota 15147 del 19/07/2023 registrata al procollo in data 20/07/2023 con il n. 4308;

VISTA la documentazione integrativa prodotta dalla società RFI S.p.A. sulla base delle richieste della Soprintendenza Speciale e pubblicata in data 04/07/2023 sul portale valutazioni ambientali al link: <https://va.mite.gov.it/it-IT/Oggetti/Documentazione/9715/14295>;

VISTO il D.Lgs. 22 gennaio 2004, n. 42 e s.m.i. recante il Codice dei beni culturali e del paesaggio;

VISTO il D.A. n. 1858 del 02/07/2015, pubblicato nel supplemento ordinario alla G.U.R.S. n. 31/2015 con il quale è stato approvato il Piano Paesaggistico della Provincia di Caltanissetta;

VISTE le Norme di Attuazione del Piano Paesaggistico della Provincia di Caltanissetta;

VISTO l'art. 25 del D.Lgs. 50 del 18 aprile 2016 in materia di "verifica preventiva dell'interesse archeologico";

PRESO ATTO che gli interventi di progetto si possono così riassumere:

- Interventi di ripristino sulle opere d'arte esistenti (gallerie, opere sotto binario e opere di contenimento quali muri di sottoscarpa e di controripa);
- Interventi di adeguamento sismico su viadotti e di consolidamento su tratti di rilevato;
- Interventi di nuova realizzazione di locali tecnici e piazzali;

ACCERTATO che i lavori ricadono all'interno dei PL 13 "Area delle Colline di Niscemi", PL 17 "Sistema urbano di Gela" e PL 18 "Biviere di Gela" del PTP di Caltanissetta;

ACCERTATO che le opere ferroviarie in progetto interessano i seguenti beni paesaggistici sottoposti a vincolo come segue:

- ai sensi dell'art. 142 comma 1 lett. c) del D. Lgs. n.42/2004, in quanto rientranti entro la fascia dei 150 metri dall'argine dei corsi d'acqua;

Responsabile del procedimento	ARCH. MAURIZIO CHIARENZA,			(se non compilato il responsabile è il dirigente preposto alla struttura organizzativa)	
Stanza	Piano	2	Tel.	Durata procedimento	(ove non previsto da leggi o regolamenti è di 30 giorni)
Ufficio Relazioni con il Pubblico (URP)	e-mail	urpsopricl@regione.sicilia.it		Responsabile:	
Stanza	Piano	T	Tel.	Orario e giorni ricevimento	Lunedì 9.00 – 13.00 e Mercoledì 9.00-13.00 / 16.00 – 18.00

- ai sensi dell'art. 142 comma 1 lett. g) del D. Lgs. n.42/2004 - territori coperti da foreste e da boschi;
- ai sensi dell'art. 142 comma 1 lett. f) del D. Lgs. n.42/2004 in quanto all'interno dell'area della "Riserva della Sughereta di Niscemi";

- ai sensi dell' art. 136, in quanto sito di rilevante interesse paesaggistico-ambientale indicato nelle tavole di piano e nelle relative schede ad esso allegate al n. 79 "Riserva Naturale Sughereta di Niscemi";

VERIFICATO, altresì, che l'area ricade all'interno dei siti di interesse comunitario (SIC) e zone a protezione speciale (ZPS), identificata con "ITA050007 Sughereta di Niscemi";

CONSIDERATO che le Norme di Attuazione del PTP individuano le aree interessate con differenti livelli di tutela denominati 1), 2) e 3);

VISTO la nota della Sezione per i Beni archeologici con il quale si esprime parere favorevole a condizione,

CONSIDERATO che gli interventi riguardano più che altro attività di ripristino e manutenzione di opere già esistenti che non vanno in contrasto con le norme di attuazione del Piano Paesaggistico;

VISTA la relazione paesaggistica;

CONSIDERATO che il Piano Paesaggistico per il perseguimento degli obiettivi promuove forme di sviluppo sostenibile volte a conservare e consolidare l'armatura storica del territorio come base di ogni ulteriore sviluppo insediativo e trama di connessioni del patrimonio culturale; conservare e consolidare la rete ecologica, formata dal sistema idrografico interno, dalla fascia costiera e dalla copertura arborea ed arbustiva, come trama di connessione del patrimonio naturale, seminaturale e forestale;

VISTE le norme di attuazione del Piano Paesaggistico ed in particolare l'art. 20 "Articolazione delle norme", che sulla base degli scenari strategici, che definiscono valori, criticità, relazioni e dinamiche definisce sia le aree in cui opere ed interventi di trasformazione del territorio sono consentite, sulla base della verifica del rispetto delle prescrizioni, delle misure e dei criteri di gestione stabiliti dallo stesso piano paesaggistico, sia le aree in cui il Piano Paesaggistico definisce anche specifiche previsioni vincolanti da introdurre in tutti i processi di trasformazione del territorio in quanto beni paesaggistici di cui all'art.134 del Codice;

questa Soprintendenza, per quanto attiene alle valutazioni complessive di propria competenza, rappresenta che il progetto di che trattasi dovrà tenere conto delle seguenti condizioni:

- i manufatti di nuova realizzazione dovranno essere tinteggiati con colori adatti al contesto naturalistico dei luoghi e dovranno essere mitigati mediante interventi di mascheramento a verde;

- il ripristino delle aree di cantiere in questione dovrà prevedere la piantumazione di specie arboree autoctone coerenti con il paesaggio circostante;

- dovranno essere creati ampi filtri di vegetazione in grado di contenere la dispersione di polveri, inquinanti gassosi, rumore, ecc.;

- è necessario prevedere la sorveglianza continua di un archeologo specializzato per le opere che saranno eseguite in vicinanza delle aree indicate con rischio Alto e Medio nelle tavole "Carte del rischio archeologico relativo" allegate alla documentazione prodotta, in particolare al Ponte Arcia al km 342+542 ed alle opere accessorie (nuova realizzazione di un fabbricato tecnologico PT04, IN 70 e due tombini IN 10 e 11 ed eventuali piazzali FA06, viabilità e cantierizzazione) e in altre aree di interesse archeologico che saranno indicate dalla scrivente Soprintendenza in sede di approvazione del progetto esecutivo delle opere fermo restando che saggi archeologici stratigrafici di approfondimento potranno rendersi necessari in funzione di eventuali ritrovamenti archeologici in corso d'opera";



In ogni caso copia della relazione finale, delle schede compilate, della documentazione fotografica e digitale e di tutta la documentazione e dati prodotti nell'ambito di tale sorveglianza dovrà essere trasmessa all'Ufficio scrivente. Si precisa che il nominativo dell'archeologo incaricato dovrà essere tratto dall'apposito elenco, depositato presso il MiBACT, dei professionisti abilitati all'archeologia preventiva.

Restano in ogni caso salve le prescrizioni dell'art. 90 del D.Lgs. 42 del 22 gennaio 2004 (G.U.R.I. n. 45 del 24 febbraio 2004 - S.O. n. 28), nel caso di ritrovamenti fortuiti di reperti durante ogni fase esecutiva dei lavori.


La presente comunicazione annulla e sostituisce il precedente provvedimento di autorizzazione paesaggistica n. 4150 del 13/07/2023.

CC

Il Dirigente della Sezione
arch. Maurizio Chiarenza



Soprintendente
arch. Daniela Vullo



Responsabile del procedimento	ARCH. MAURIZIO CHIARENZA,			(se non indicato il responsabile è il dirigente preposto alla struttura organizzativa)	
Stanza	Piano	2	Tel.	Durata procedimento	(ove non previsto da leggi o regolamenti è di 30 giorni)
Ufficio Relazioni con il Pubblico (URP)	e-mail	urpsopricl@regione.sicilia.it		Responsabile:	
Stanza	Piano	T	Tel.	Orario e giorni ricevimento	Lunedì 9.00 – 13.00 e Mercoledì 9.00-13.00 / 16.00 – 18.00