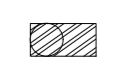




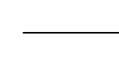



LEGENDA

-  MA n°...  
Piazzola di esercizio
-  Rotore WTG - D = 172 m
-  Ingombro viabilità di progetto
-  Linea MT su strada esistente e di nuova realizzazione
-  Linea AT su strada esistente e di nuova realizzazione
-  Confini Comunali
-  SEU

BERCHIDDA

OLBIA

MONTI

MA01

MA02

MA03

MA04

MA11

MA08

MA09

MA10

MA05

MA12

ALA' DEI SARDI

MA07

MA06

PADRU

AUTORIZZAZIONE UNICA EX D. LGS. N. 387/2003



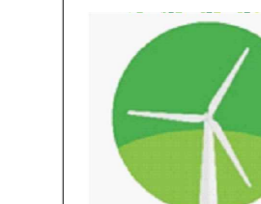
PROGETTO DEFINITIVO  
PARCO EOLICO MONTI ALA' DEI SARDI

Titolo elaborato:

PLANIMETRIA GENERALE IMPIANTO (ESERCIZIO) SU  
CATASTALE

CG	GD	GD	Revisione Generale	13/07/2023	01
CG	GD	GD	Prima emissione	12/05/2023	00
REDATTO	CONTR.	APPROV.	DESCRIZIONE REVISIONE DOCUMENTO	DATA	REV

PROPONENTE



**PONENTE PRIME S.R.L.**  
Via A. De Gasperi n.8  
74023 Grottaglie (TA)

CONSULENZA



**GE.CO.D'OR. S.R.L.**  
Via A. De Gasperi n.8  
74023 Grottaglie (TA)

PROGETTISTA  
Ing. Gaetano D'Oronzio  
Via Goito 14 - Colobraro (MT)

