DATI TECNICI FUNZIONALI

MASCHERAMENTO IMPIANTI DI LINEA (Rif. Disegno simul. fotografico)	
TIPOLOGIA FORESTALE E METODOLOGIA DI RIPRISTINO (Rif. N. Scheda documento MI-VEG-05037)	
SUPERFICIE TOTALE DA RIPRISTINARE (m²)	
NUMERO RIFERIMENTO SCHEDA (Rif. N. Scheda documento MI-VEG-05037)	
INERBIMENTO (Rif. N. Scheda documento MI-VEG-05036)	
SUPERFICIE TOTALE DA INERBIRE (m²)	
NUMERO RIFERIMENTO SCHEDA (Rif. N. Scheda documento MI-VEG-05036)	

CONFINI AMMINISTRATIVI

DATI CARATTERISTICI

DATI DI COSTRUZIONE

PRESSIONE DI PROGETTO 70.0 bar
PRESSIONE MASSIMA DI ESERCIZIO (MOP) 70.0 bar
GRADO DI UTILIZZAZIONE DICHIARATO f - 0.57

REALIZZATO IN CONFORMITA' AL D.M. 17/04/2008
CONFORMITA' AL D.M NUMERO D.M. 17/04/2008
PER MODIFICHE REALIZZATE SUCCESSIVAMENTE

RIVESTIMENTO GIUNTI DI SALDATURA

Fasce Termorestringenti

DATI GENERALI

DN	200	SP	7.0	[UNI-EN]	6130.00 m
DN	150	SP	7.1	[UNI-EN]	2570.00 m

LUNGHEZZA TOTALE IMPIANTO 8700.00 m.

PLANIMETRIA 1:2000

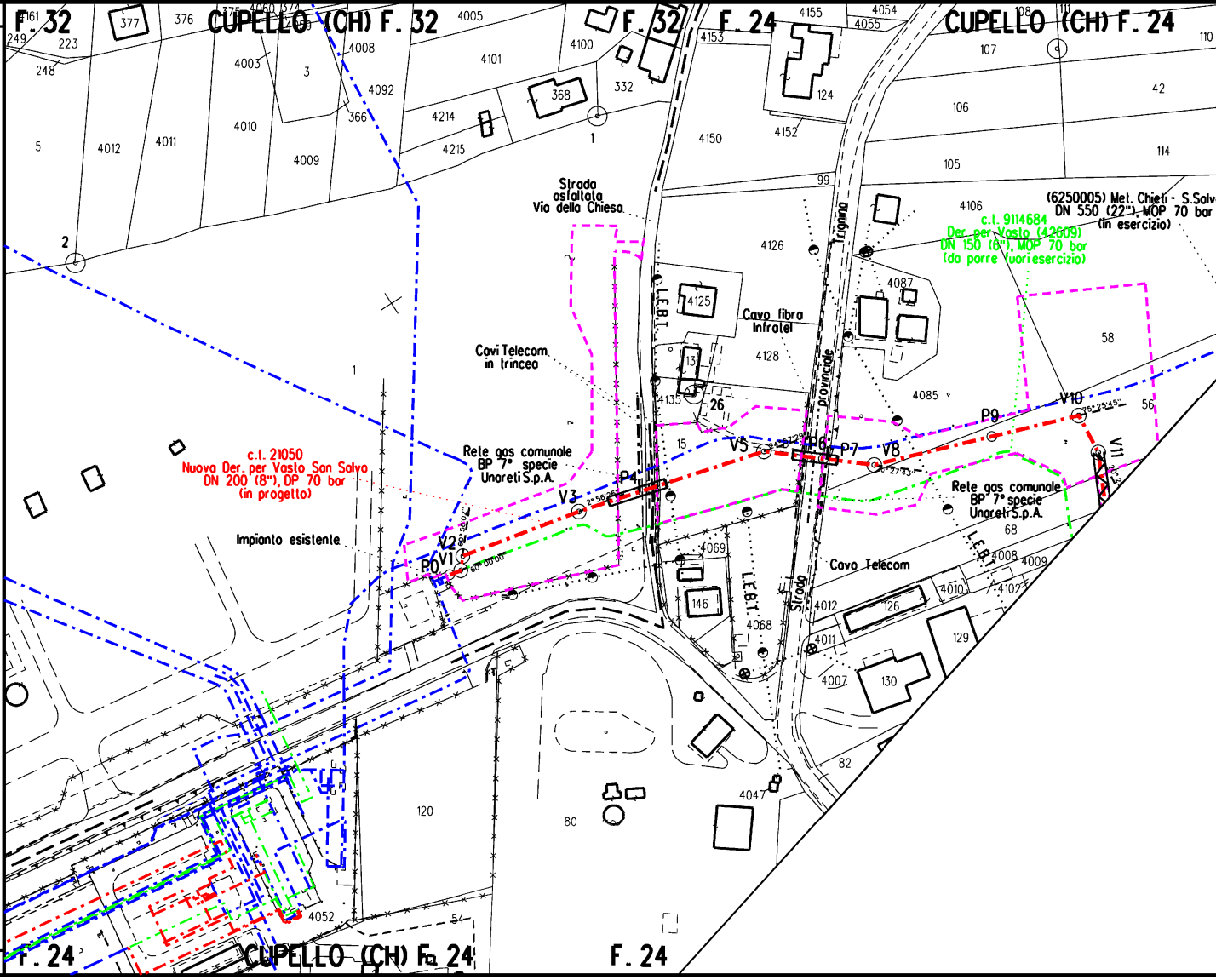

F. 32
CUPELLO (CH) F. 32
F. 32
F. 24
CUPELLO (CH) F. 24
F. 24
CUPELLO (CH) F. 24
F. 24
Strada asfaltata Via della Chiesa
Cavi Telecom in trincea
Cavo fibra Infratel
L.E.B.T.
Strada provinciale
c.t. 21050
Nuova Der. per Vasto San Salvo
DN 200 (8"), DP 70 bar
(in progetto)
Impianto esistente
Rete gas comunale
BP 7° specie
Unareti S.p.A.
(6250005) Met. Chieti - S.Salv
DN 550 (22"), MOP 70 bar
(in esercizio)
c.t. 9114684
Der. per Vasto (42609)
DN 150 (6"), MOP 70 bar
(da porre fuori esercizio)
Cavo Telecom
P0
V1
V2
V3
P4
V5
P6
P7
V8
P9
V10
V11

CONFINI AMMINISTRATIVI

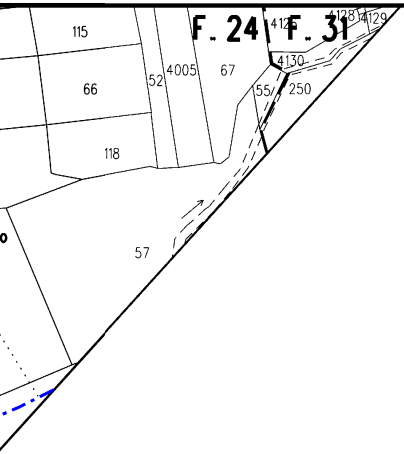
115
F. 24
4125
F. 31
4128
4129
4130
66
52
4005
67
55
250
118
57

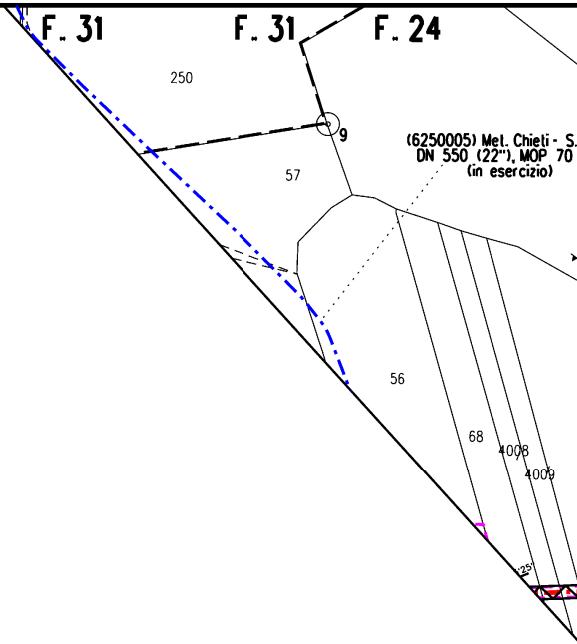
F. 31
F. 31
F. 24
250
9
(6250005) Met. Chieti - S.
DN 550 (22"), MOP 70
(in esercizio)
57
56
68
4008
4009
25

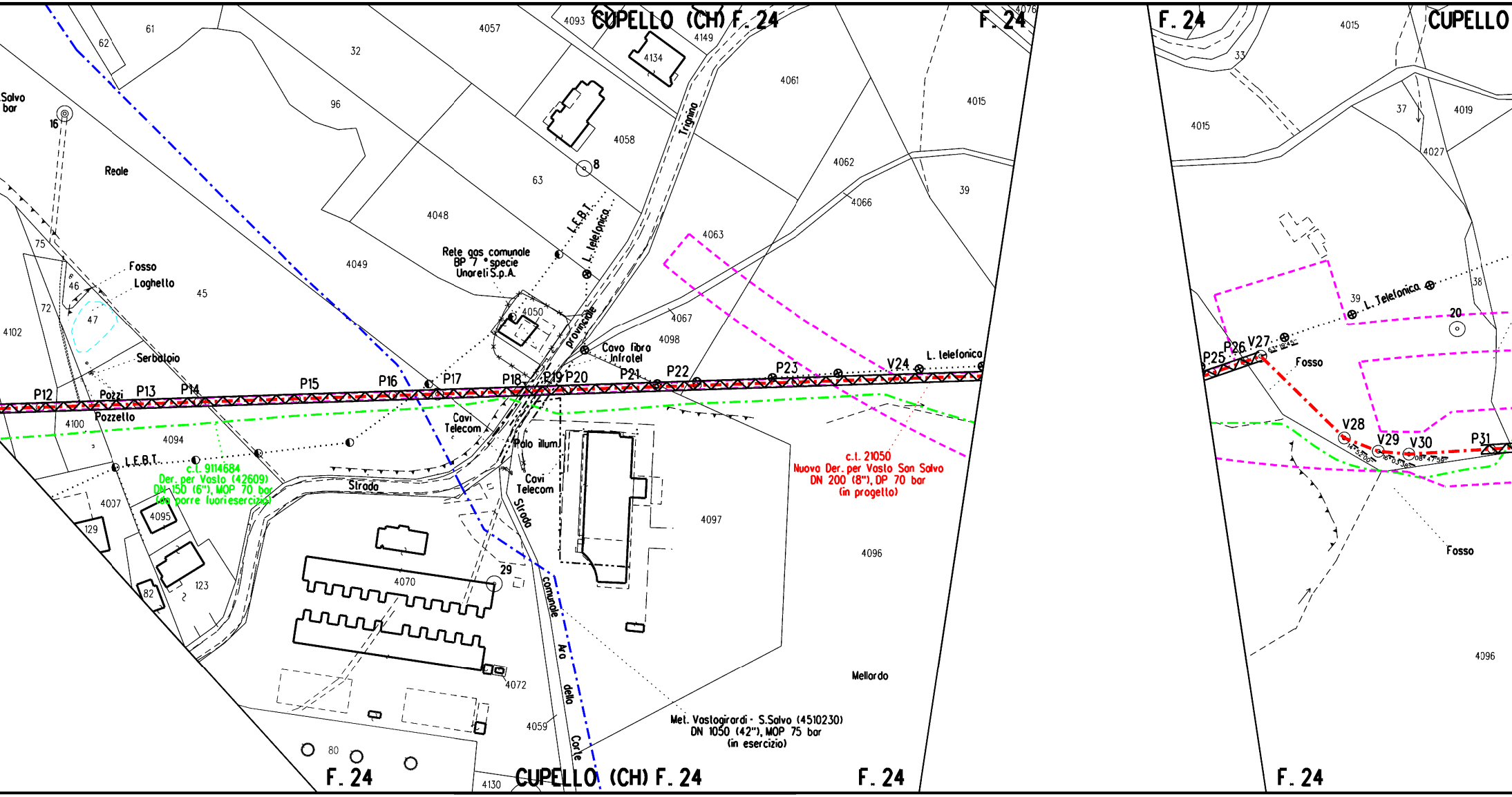
CUPELLO (CH) F. 24
F. 24
F. 24
CUPELLO
Salvo
bar
16
Reale
61
62
32
96
4057
4093
4134
4149
4058
8
63
4048
4049
4061
4015
4062
39
4066
4063
Trigno
L.E.B.T.
L. telefonica
Rete gas comunale
BP 7 ° specie
Unareli S.p.A.
provinciale
4050
4067
4098
Cavo fibra
Infratel
75
Fosso
Loghetto
46
47
72
45
4102
Serbatoio
P12
Pozzi
P13
P14
P15
P16
P17
P18
P19
P20
P21
P22
P23
V24
L. telefonica
Pozzello
4100
4094
Cavi
Telecom
Palo illum.
L.E.B.T.
c.l. 9114684
Der. per Vasto (42609)
DN 150 (6"), MOP 70 bar
(da porre fuoriesercizio)
4007
4095
129
Strada
Cavi
Telecom
Strada
4097
c.l. 21050
Nuovo Der. per Vasto San Salvo
DN 200 (8"), DP 70 bar
(in progetto)
4096
123
82
4070
29
comunale
Via
della
Corte
4072
4059
Mellardo
Met. Vastogirardi - S.Salvo (4510230)
DN 1050 (42"), MOP 75 bar
(in esercizio)
80
4130
4076
33
37
4019
4027
4015
38
39
L. Telefonica
20
P25
P26
V27
63° 19'45"
Fosso
V28
14°52'00"
V29
16°03'38"
V30
08°47'59"
P31
Fosso
4096

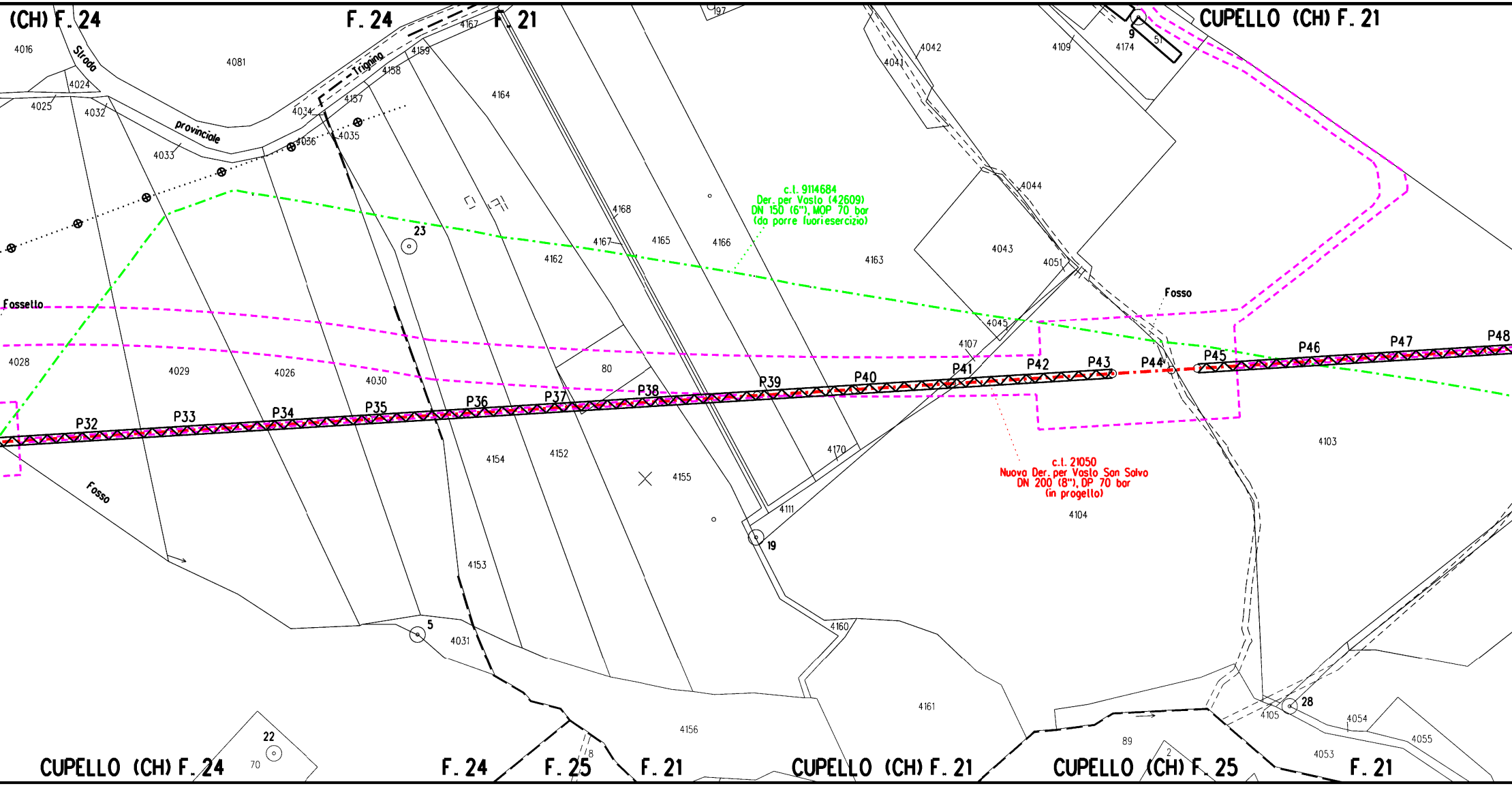
(CH) F. 24
F. 24
F. 21
CUPELLO (CH) F. 21
Strada provinciale Trignina
Fossello
Fosso
Fosso
c.l. 9114684
Der. per Vasto (42609)
DN 150 (6"), MOP 70 bar
(da porre fuoriesercizio)
c.l. 21050
Nuova Der. per Vasto San Salvo
DN 200 (8"), DP 70 bar
(in progetto)
P32
P33
P34
P35
P36
P37
P38
P39
P40
P41
P42
P43
P44
P45
P46
P47
P48
4016
4081
4024
4025
4032
4033
4034
4036
4035
4157
4158
4159
4167
4164
4168
4167
4165
4166
4162
4163
4042
4041
4109
4174
9
51
197
4044
4043
4051
4045
4107
4028
4029
4026
4030
80
4170
4111
4103
4104
4154
4152
4155
4153
4031
4156
4160
4161
89
4105
4054
4055
4053
2
8
70
23
19
5
22
28
CUPELLO (CH) F. 24
F. 24
F. 25
F. 21
CUPELLO (CH) F. 21
CUPELLO (CH) F. 25
F. 21

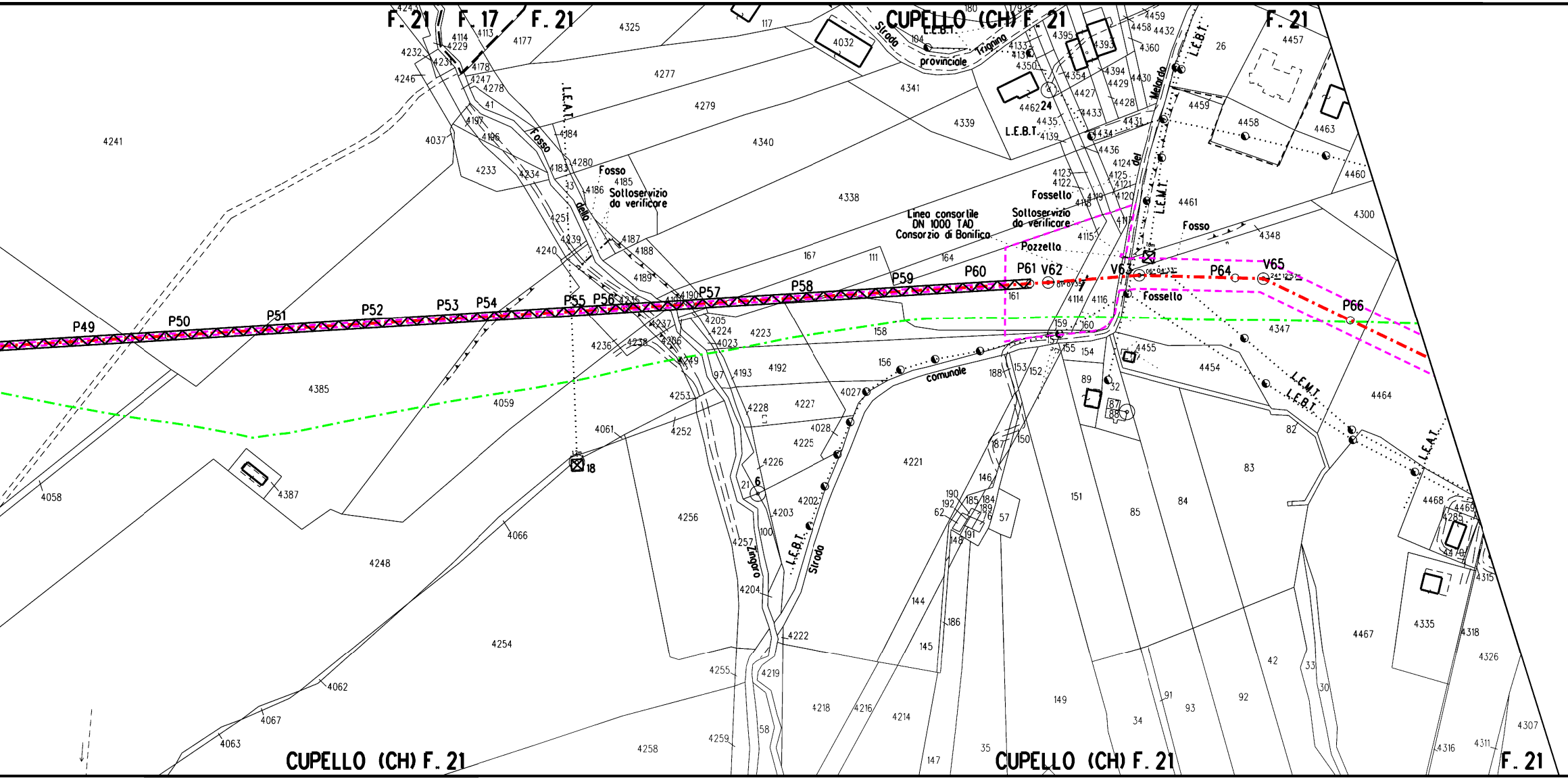
CUPELLO (CH) F. 21
F. 21
F. 17
F. 21
F. 21
P49
P50
P51
P52
P53
P54
P55
P56
P57
P58
P59
P60
P61
V62
V63
P64
V65
P66
Fosso dello Zingaro
Fosso
Sottoservizio da verificare
Linea consortile DN 1000 TAD Consorzio di Bonifica
Sottoservizio da verificare
Fossello
Pozzello
Fossello
Fosso
Strada provinciale Trignina
Strada del Melarda
Strada comunale
Strada
L.E.A.T.
L.E.B.T.
L.E.M.T.
L.E.B.T.
L.E.M.T.
L.E.B.T.
L.E.B.T.
L.E.A.T.
18
24
6
4241
4037
4233
4234
4058
4385
4387
4059
4248
4254
4066
4062
4067
4063
4061
4252
4256
4258
4277
4279
4340
4338
4339
4341
4325
4032
4461
4300
4348
4347
4464
4454
4221
4223
4192
4227
4225
4218
4214
151
149
85
84
83
82
4467
4335
4468
4307
CUPELLO (CH) F. 21
CUPELLO (CH) F. 21
F. 21

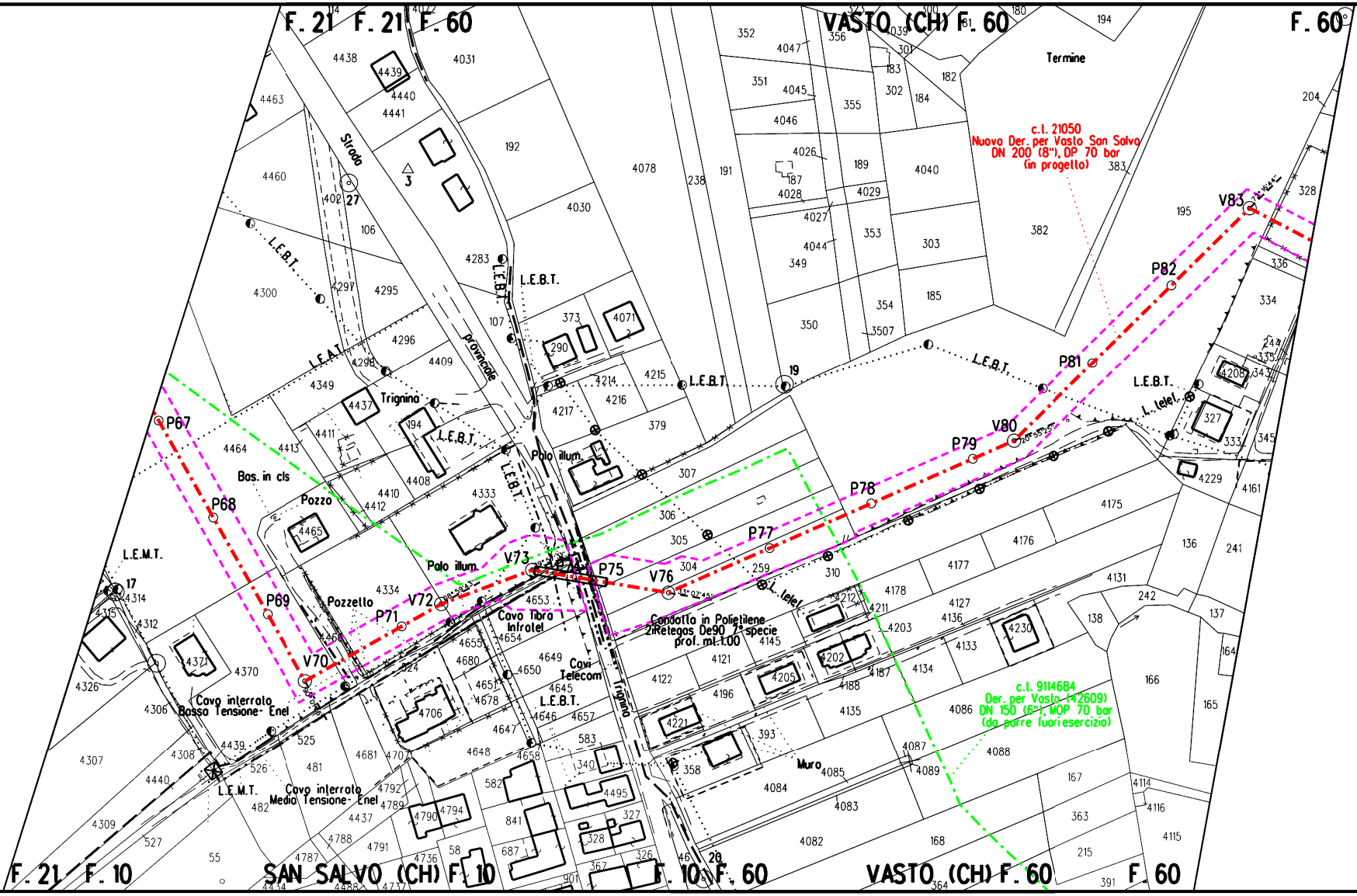
F. 21
F. 21
F. 60
VASTO (CH) F. 60
F. 60
F. 21
F. 10
SAN SALVO (CH) F. 10
F. 10
F. 60
VASTO (CH) F. 60
F. 60
Termine
c.l. 21050
Nuova Der. per Vasto San Salvo
DN 200 (8"), DP 70 bar
(in progetto)
c.l. 9114684
Der. per Vasto (42609)
DN 150 (6"), MOP 70 bar
(da porre fuori esercizio)
Condotta in Polietilene
2iRetegas De90 7° specie
prof. ml.1.00
Strada
Provinciale
Trignina
Trignino
L.E.B.T.
L.E.M.T.
L. telef.
Bos. in cls
Pozzo
Pozzello
Palo illum.
Cavo fibra
Infratel
Cavi
Telecom
Cavo interrato
Bassa Tensione- Enel
Cavo interrato
Media Tensione- Enel
Muro
P67
P68
P69
V70
P71
V72
V73
P74
P75
V76
P77
P78
P79
V80
P81
P82
V83
33° 07' 45"
3
27
17
19
20
4438
4439
4440
4441
4463
4460
4300
4295
4296
4297
4298
4349
4409
4437
4464
4413
4411
4408
4410
4412
4333
4465
4334
4314
4315
4312
4371
4370
4326
4306
4307
4308
4309
4439
4440
4031
192
4030
4283
107
106
402
373
4071
290
4214
4215
4216
4217
379
307
306
305
304
259
310
4078
238
191
352
4047
351
4045
4046
4026
187
4028
4027
4044
349
350
354
3507
353
303
185
189
4029
355
302
183
184
182
301
356
4039
194
204
382
383
195
328
336
334
335
343
4208
327
333
345
4229
4161
4175
4176
4177
4178
4212
4211
4203
4127
4136
4133
4134
4230
138
242
4131
136
241
137
164
166
165
4145
4121
4122
4196
4205
4202
4187
4188
4135
4086
4088
4087
4089
4085
4084
4083
4082
4221
393
358
168
167
363
215
391
4114
4116
4115
4653
4654
4655
4680
4649
4650
4651
4678
4645
4646
4657
4647
4648
4658
4706
4707
4681
481
525
526
4439
482
4437
4792
4789
4790
4794
4788
4791
4787
4736
58
687
841
582
583
340
4495
327
328
326
367
46
901
527
55
4434
4488
4737
4364

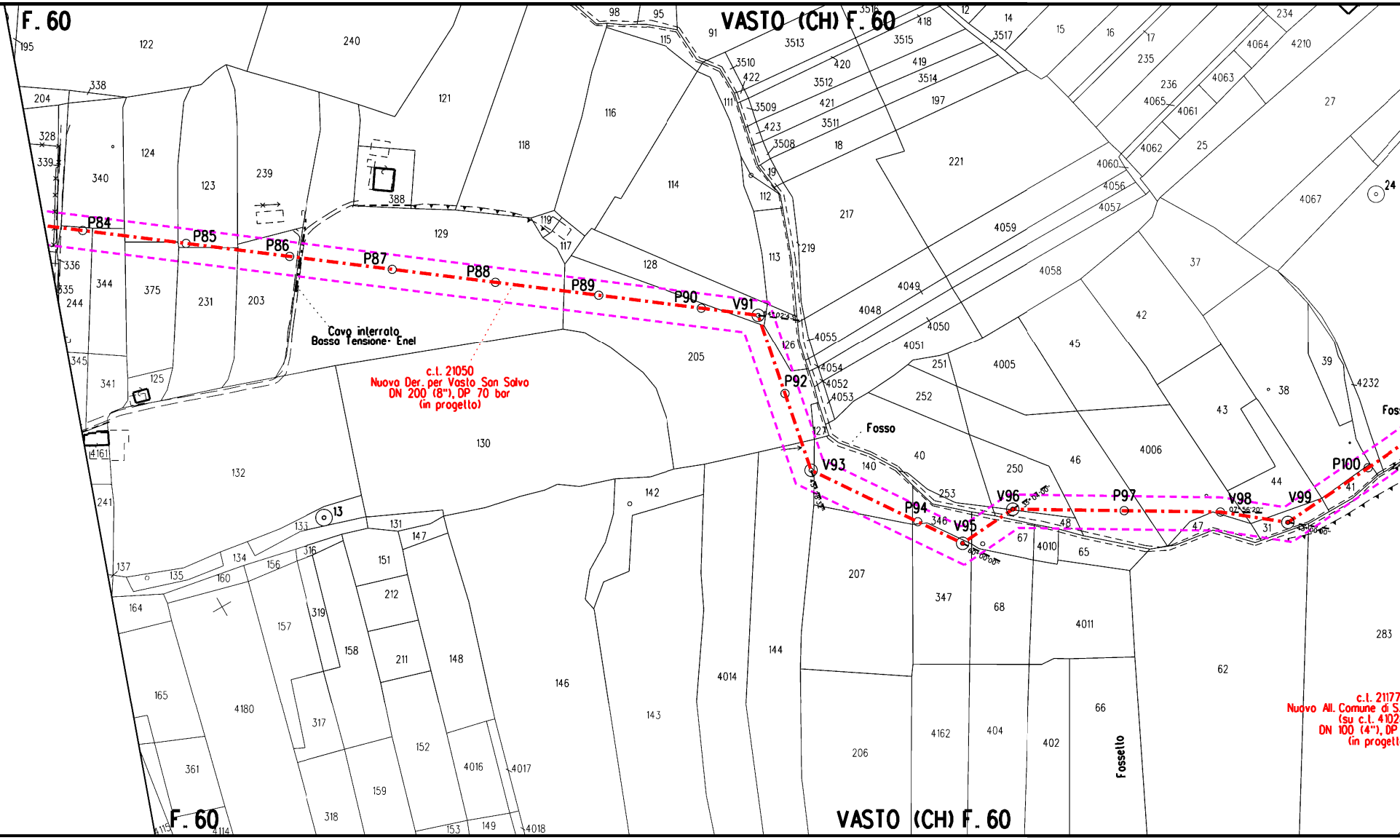
F. 60
VASTO (CH) F. 60
P84
P85
P86
P87
P88
P89
P90
V91
P92
V93
P94
V95
V96
P97
V98
V99
P100
Cavo interrato
Bassa Tensione- Enel
c.l. 21050
Nuovo Der. per Vasto San Salvo
DN 200 (8"), DP 70 bar
(in progetto)
Fosso
Fossello
c.l. 21177
Nuovo All. Comune di S.
(su c.l. 4102
DN 100 (4"), DP
(in progett
F. 60
VASTO (CH) F. 60

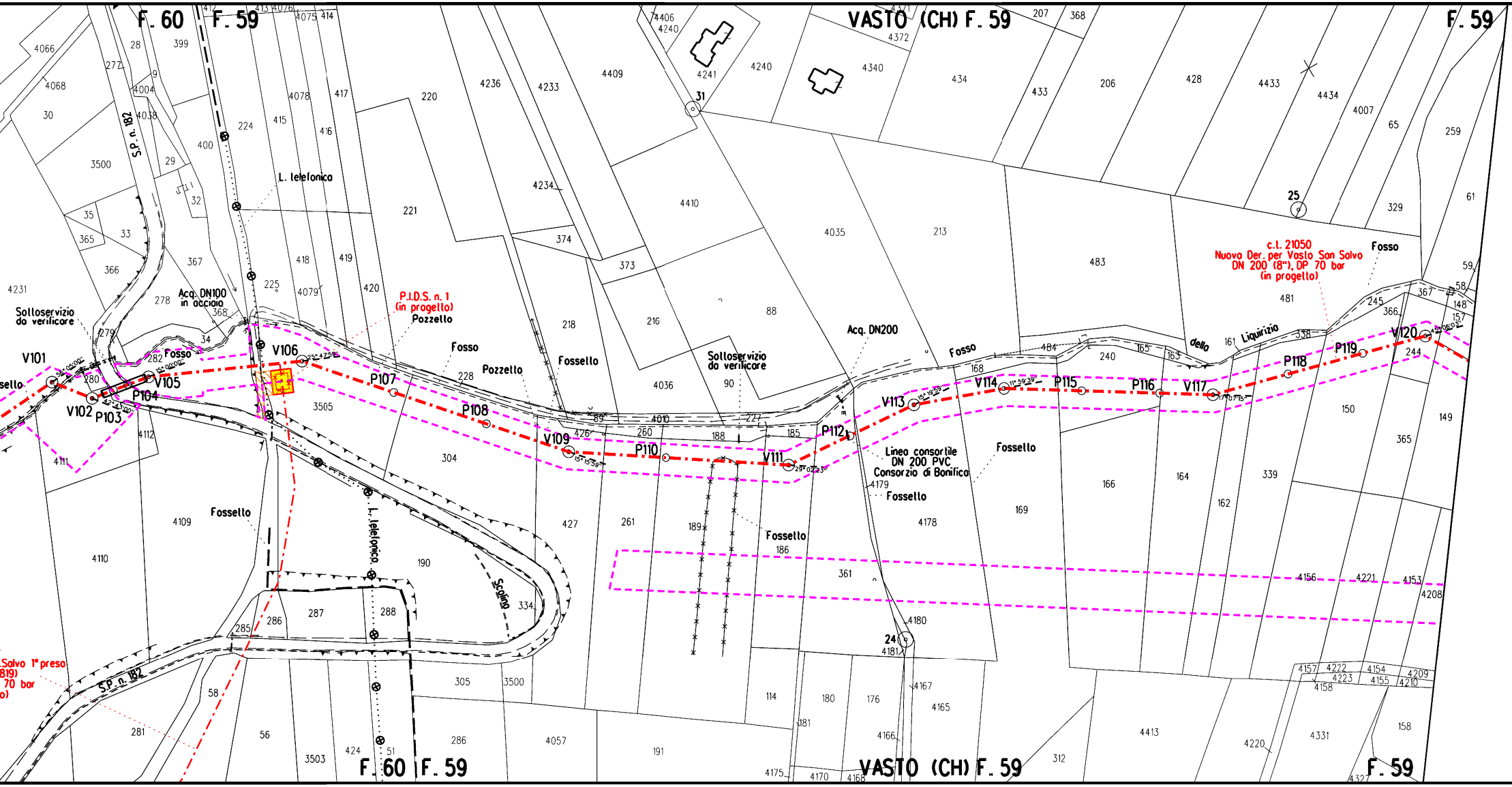
F. 60
F. 59
VASTO (CH) F. 59
F. 59
F. 60 F. 59
VASTO (CH) F. 59
F. 59
S.P. n. 182
L. telefonico
Acq. DN100 in acciaio
Sottoservizio da verificare
P.I.D.S. n. 1 (in progetto)
Pozzello
Fosso
Pozzello
Fossello
Sottoservizio da verificare
Acq. DN200
Fosso
dello
Liquirizia
c.l. 21050
Nuova Der. per Vasto San Salvo
DN 200 (8"), DP 70 bar
(in progetto)
Fosso
Linea consortile
DN 200 PVC
Consorzio di Bonifica
Fossello
Fossello
Fossello
Fossello
Scolina
S.Salvo 1° presa
819)
70 bar
o)
sello
V101
V102
P103
P104
V105
V106
P107
P108
V109
P110
V111
P112
V113
V114
P115
P116
V117
P118
P119
V120
56° 05'00"
42° 43'00"
15° 00'00"
25° 47'59"
15° 15'59"
29° 02'23"
15° 19'59"
11° 59'39"
17° 07'15"
45° 06'03"
31
25
24
4066
4068
30
3500
35
365
33
366
4231
28
399
277
9
4004
4038
400
29
32
367
278
279
280
282
34
368
224
415
4078
417
416
418
419
225
4079
420
412
413
4076
4075
414
220
221
4236
4233
4409
4234
374
373
4410
216
218
4406
4240
4241
4240
4340
4372
4371
207
368
434
433
206
428
4433
4434
4007
65
259
61
329
4035
213
483
481
88
4036
90
3505
304
228
426
89
4010
260
188
227
185
168
484
240
165
163
161
338
245
366
367
58
59
148
157
244
150
149
365
339
162
164
166
169
4178
4179
361
4180
4181
186
189
261
427
190
334
287
288
286
285
58
281
56
3503
424
51
305
3500
286
4057
191
114
180
176
181
4167
4165
4166
4175
4170
4168
312
4413
4220
4331
158
4156
4221
4153
4208
4157
4222
4223
4154
4209
4155
4210
4158
4327
4109
4110
4111
4112

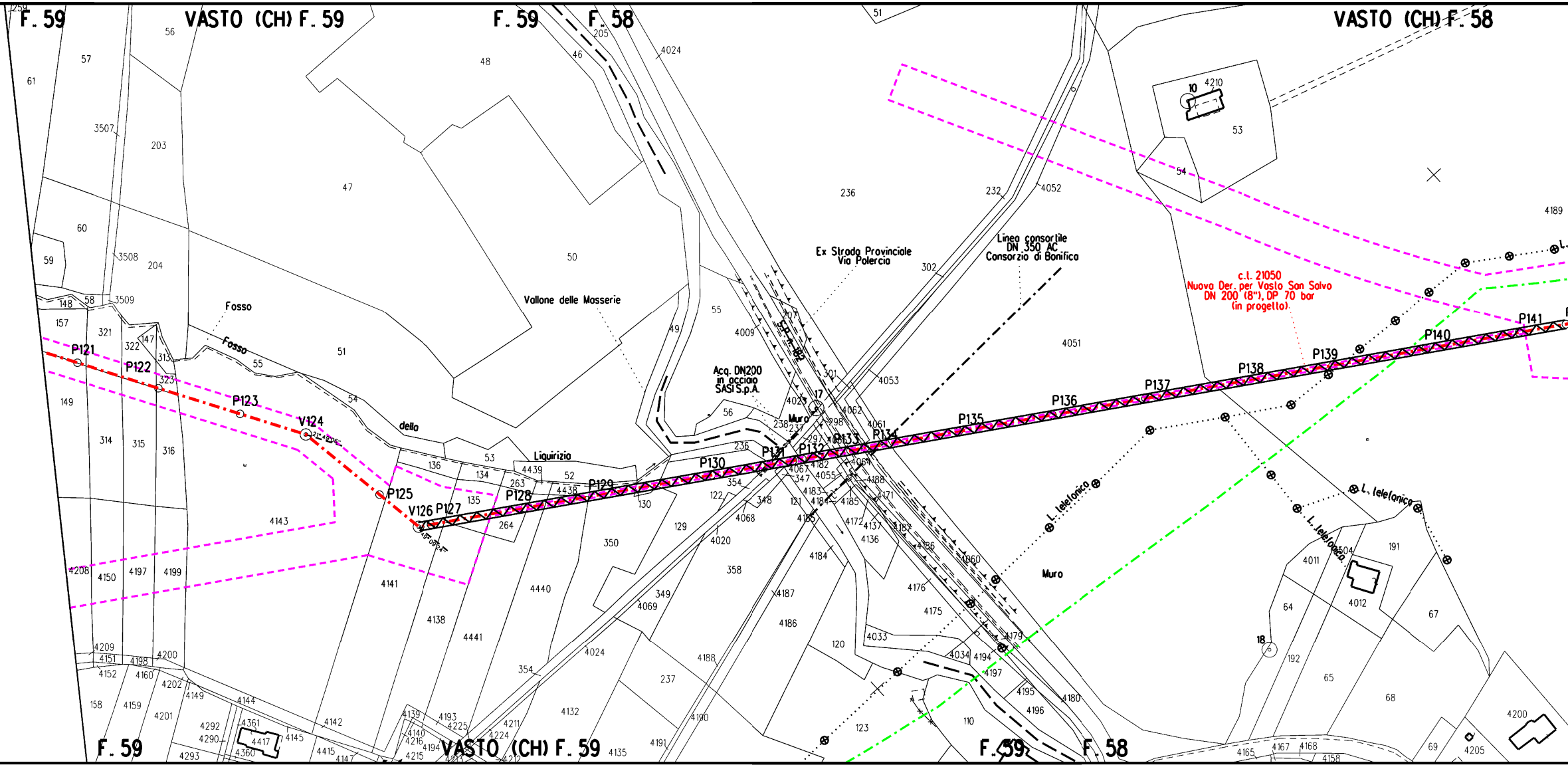
F. 59
VASTO (CH) F. 59
F. 59
F. 58
VASTO (CH) F. 58
Fosso
Fosso
dello
Liquirizio
Vallone delle Masserie
Ex Strada Provinciale
Via Polercio
Linea consortile
DN 350 AC
Consorzio di Bonifica
Acq. DN200
in acciaio
SASI S.p.A.
S.P. n°162
Muro
Muro
c.l. 21050
Nuova Der. per Vasto San Salvo
DN 200 (8"), DP 70 bar
(in progetto).
L. telefonica
L. telefonica
L. telefonica
P121
P122
P123
V124
P125
V126
P127
P128
P129
P130
P131
P132
P133
P134
P135
P136
P137
P138
P139
P140
P141
17
18
10
F. 59
VASTO (CH) F. 59
F. 59
F. 58

P.I.D.I. N.1 Dis. PT-I-001

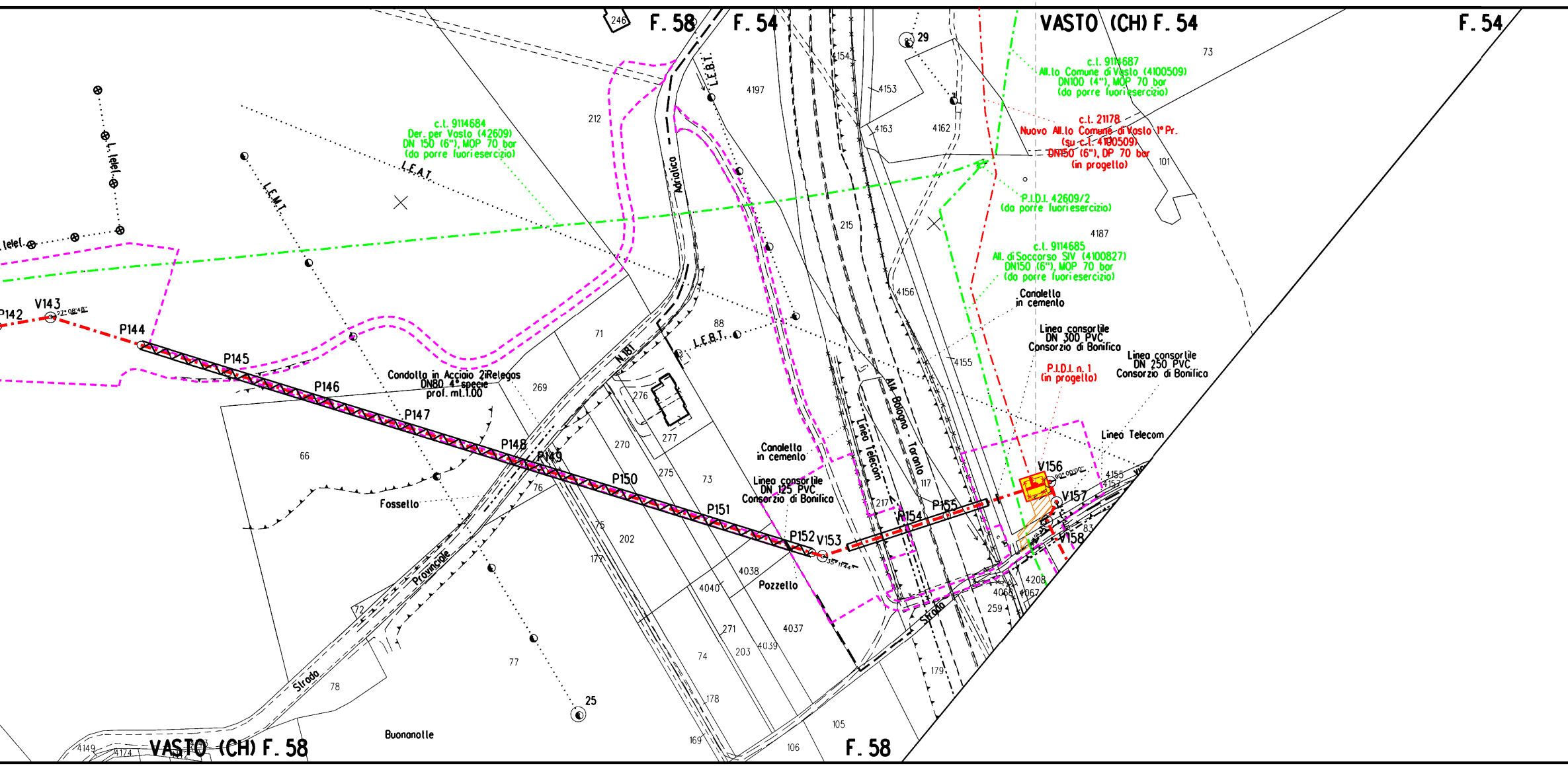
F. 58
F. 54
VASTO (CH) F. 54
F. 54
246
29
4154
4153
4197
L.E.B.T.
4163
4162
73
c.t. 9114687
All.to Comune di Vasto (4100509)
DN100 (4"), MOP 70 bar
(da porre fuori esercizio)
c.t. 21178
Nuovo All.to Comune di Vasto 1° Pr.
(su c.t. 4100509)
DN150 (6"), DP 70 bar
(in progetto)
101
c.t. 9114684
Der. per Vasto (42609)
DN 150 (6"), MOP 70 bar
(da porre fuori esercizio)
212
L. telef.
L.E.A.T.
L.E.M.T.
Adriatica
P.I.D.I. 42609/2
(da porre fuori esercizio)
4187
215
c.t. 9114685
All. di Soccorso SIV (4100827)
DN150 (6"), MOP 70 bar
(da porre fuori esercizio)
Canaletto
in cemento
4156
Linea consortile
DN 300 PVC
Consorzio di Bonifica
Linea consortile
DN 250 PVC
Consorzio di Bonifica
P.I.D.I. n. 1
(in progetto)
4155
Linea Telecom
P142
V143
P144
P145
P146
88
L.E.B.T.
71
N.161
Condotta in Acciaio 2iRelegas
DN80 4° specie
prof. ml.1.00
269
P147
276
277
A14 Bologna - Taranto
Linea Telecom
66
P148
P149
270
275
73
Canaletto
in cemento
Linea consortile
DN 125 PVC
Consorzio di Bonifica
117
V156
4155
4157
Fossello
76
P150
P151
217
P154
P155
V157
V158
75
202
177
P152
V153
4038
4040
Pozzello
83
4208
4068
4067
259
Strada
Provinciale
72
77
271
203
4039
4037
74
Strada
179
78
25
178
105
Buonanotte
169
106
4149
4174
VASTO (CH) F. 58
F. 58
Strada

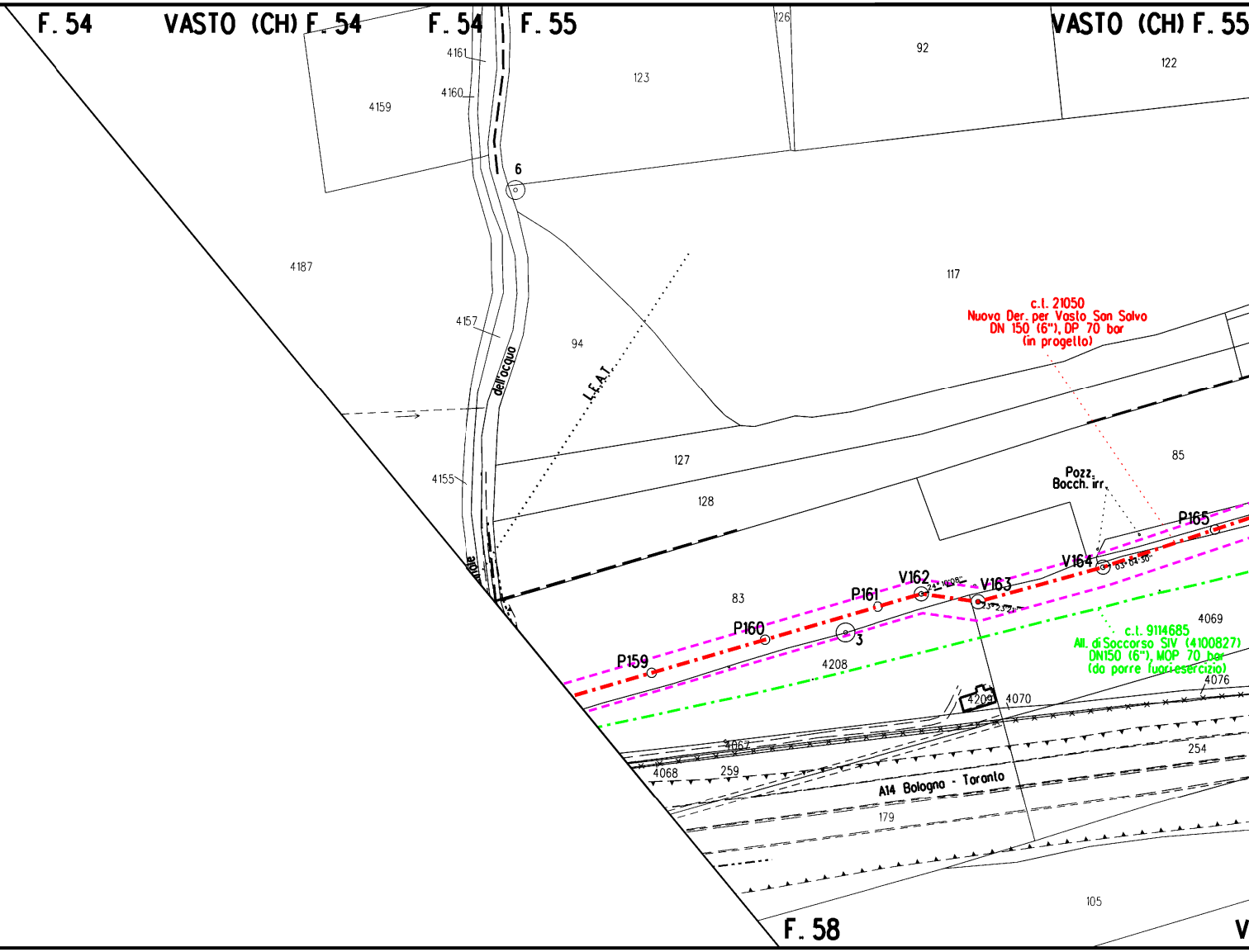
F. 54
VASTO (CH) F. 54
F. 54
F. 55
VASTO (CH) F. 55
126
92
122
4161
4160
4159
123
6
4187
117
4157
94
dell'acqua
L.E.A.T.
c.t. 21050
Nuova Der. per Vasto San Salvo
DN 150 (6"), DP 70 bar
(in progetto)
127
85
128
4155
Pozz.
Bocch. irr.
P165
V164
03°04'30"
V162
24°10'08"
V163
23°23'21"
P161
83
P160
3
P159
4208
4069
c.t. 9114685
All. di Soccorso SIV (4100827)
DN150 (6"), MOP 70 bar
(da porre fuoriesercizio)
4076
4209
4070
4067
4068
259
254
A14 Bologna - Taranto
179
ale
105
F. 58
V

▶◀ P.I.L. N.2

Dis. PT-I-002

🟩
748m²
1
▨
748m²
1

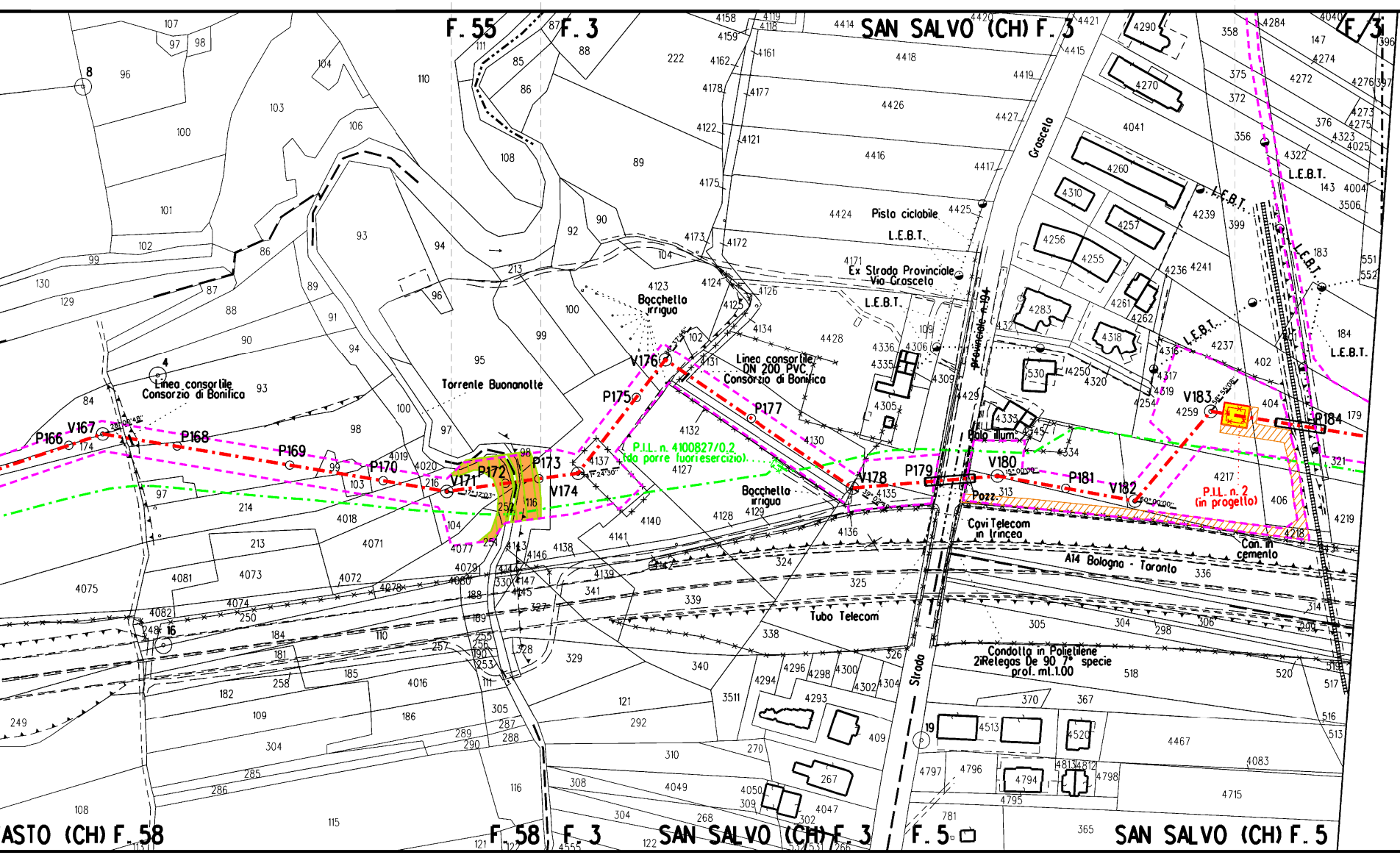
F. 55
F. 3
SAN SALVO (CH) F. 3
F. 3
Torrente Buonanotte
Linea consortile Consorzio di Bonifica
Bocchetto irriguo
Linea consortile DN 200 PVC Consorzio di Bonifica
P.I.L. n. 4100827/0.2 (da porre fuori esercizio)
Pista ciclabile
L.E.B.T.
Ex Strada Provinciale Via Groscelo
Groscelo
Strada provinciale n.194
Palo illum.
Pozz.
Covi Telecom in trincea
Can. in cemento
A14 Bologna - Taranto
Tubo Telecom
Condotta in Polietilene 2iRelegas De 90 7° specie prof. ml.1.00
P.I.L. n. 2 (in progetto)
Strada
P166
V167
P168
P169
P170
V171
P172
P173
V174
P175
V176
P177
V178
P179
V180
P181
V182
V183
P184
ASTO (CH) F. 58
F. 58
F. 3
SAN SALVO (CH) F. 3
F. 5
SAN SALVO (CH) F. 5

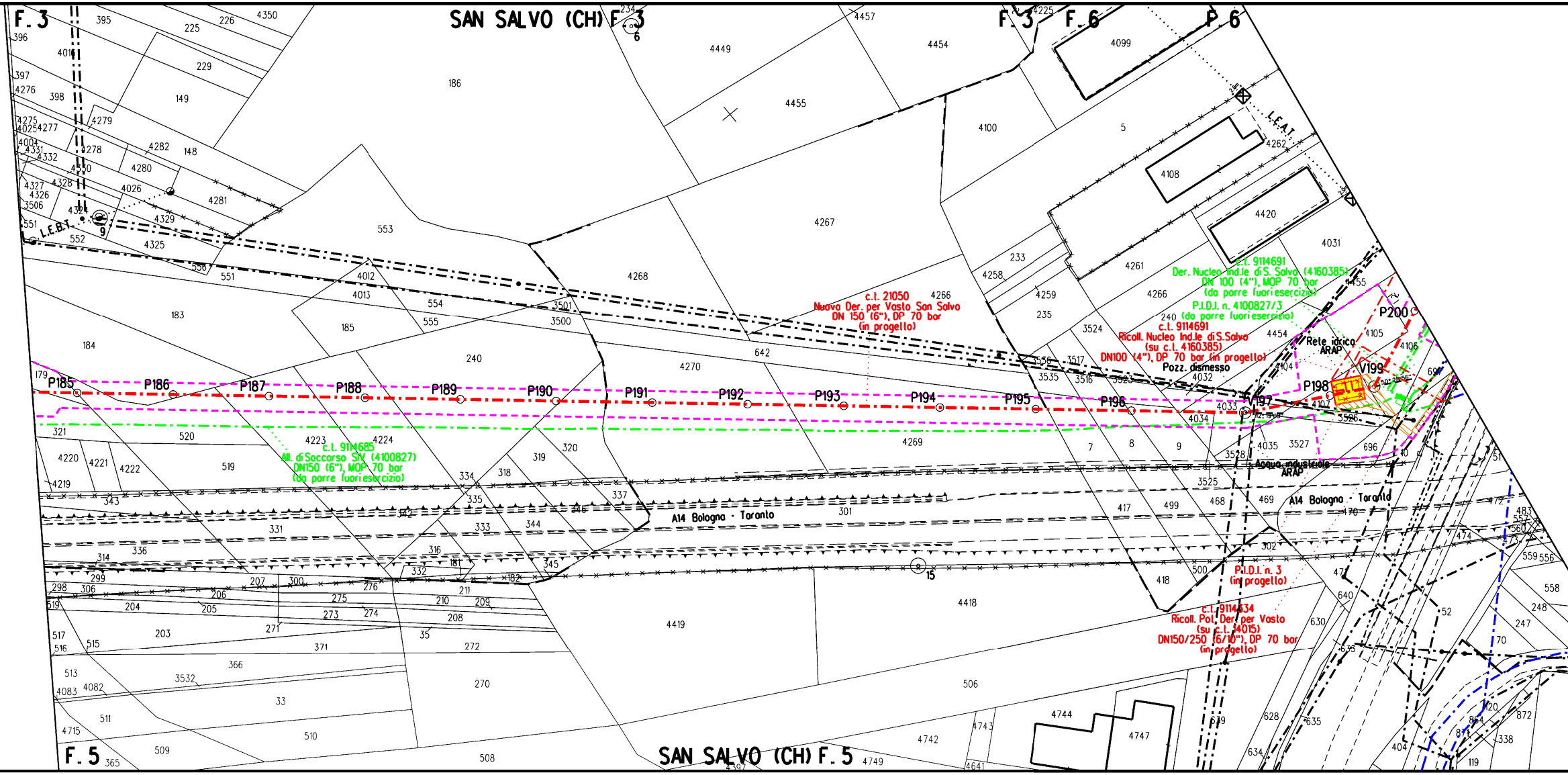
F. 3
SAN SALVO (CH) F. 3
F. 3
F. 6
F. 6
L.E.B.T.
L.E.A.T.
P185
P186
P187
P188
P189
P190
P191
P192
P193
P194
P195
P196
V197
P198
V199
P200
c.t. 21050
Nuova Der. per Vasto San Salvo
DN 150 (6"), DP 70 bar
(in progello)
c.t. 9114691
Der. Nucleo Ind.le di S. Salvo (4160385)
DN 100 (4"), MOP 70 bar
(da porre fuori esercizio)
P.I.D.I. n. 4100827/3
(da porre fuori esercizio)
c.t. 9114691
Ricoll. Nucleo Ind.le di S.Salvo
(su c.t. 4160385)
DN100 (4"), DP 70 bar (in progello)
Pozz. dismesso
Rete idrica
ARAP
Acqua industriale
ARAP
c.t. 9114685
All. di Soccorso SIV (4100827)
DN150 (6"), MOP 70 bar
(da porre fuori esercizio)
A14 Bologna - Taranto
A14 Bologna - Taranto
P.I.D.I. n. 3
(in progello)
c.t. 9114334
Ricoll. Pot. Der. per Vasto
(su c.t. 14015)
DN150/250 (6/10"), DP 70 bar
(in progello)
12°19'05"
50°28'56"
F. 5
SAN SALVO (CH) F. 5

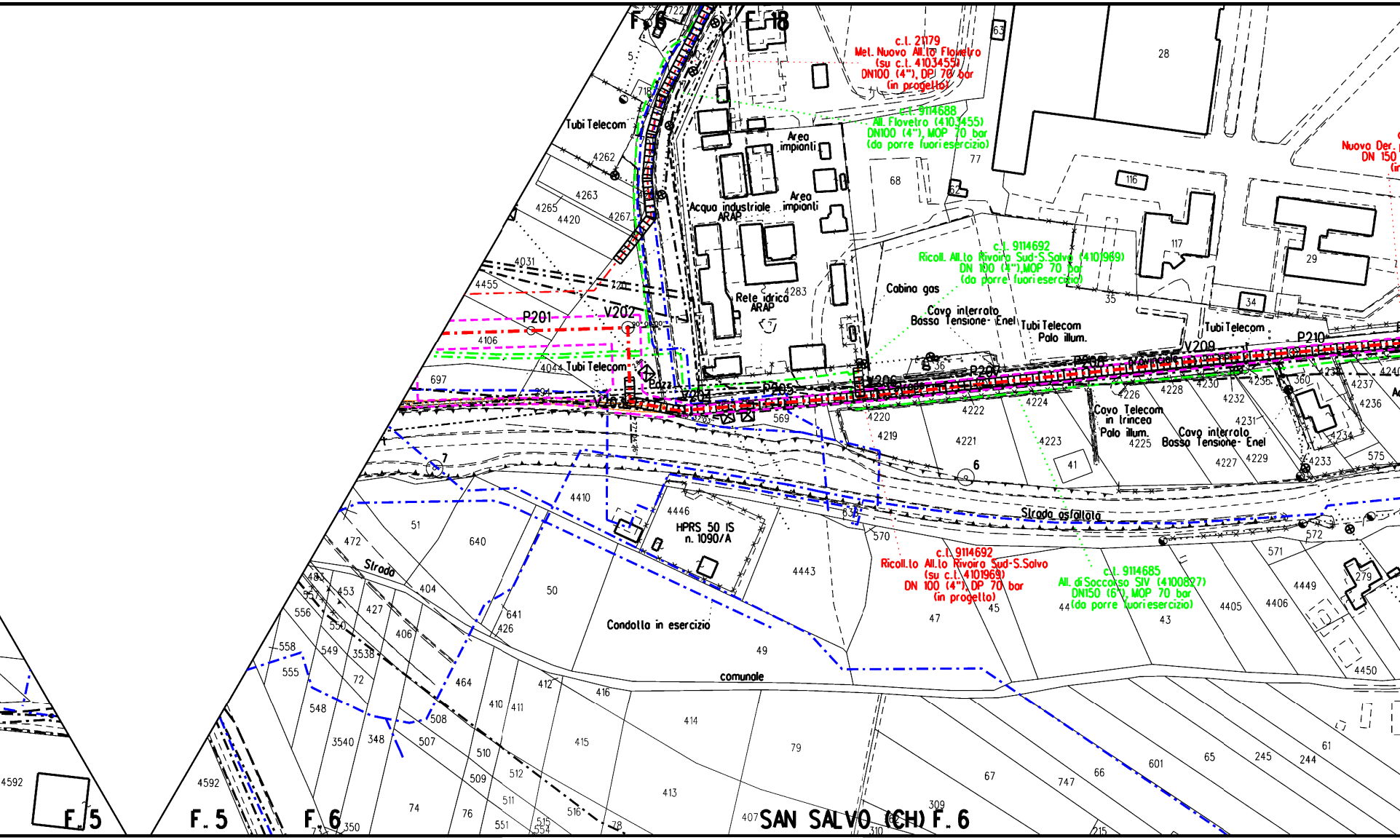
F. 6
F. 18
c.l. 21179
Mel. Nuovo All.to Flovetro
(su c.l. 4103455)
DN100 (4"), DP 70 bar
(in progetto)
c.l. 9114688
All. Flovetro (4103455)
DN100 (4"), MOP 70 bar
(da porre fuori esercizio)
Nuovo Der.
DN 150
Tubi Telecom
Area impianti
Acqua industriale ARAP
Rete idrica ARAP
Cabina gas
c.l. 9114692
Ricoll. All.to Rivoira Sud-S.Salvo (4101969)
DN 100 (4"),MOP 70 bar
(da porre fuori esercizio)
Cavo interrato Bassa Tensione- Enel
Tubi Telecom
Palo illum.
Tubi Telecom
P201
V202
V203
V204
P205
V206
P207
P208
V209
P210
Strada Provinciale
Pozz.
Cavo Telecom in trincea
Palo illum.
Cavo interrato Bassa Tensione- Enel
Strada asfaltata
HPRS 50 IS
n. 1090/A
c.l. 9114692
Ricoll.to All.to Rivoira Sud-S.Salvo
(su c.l. 4101969)
DN 100 (4"), DP 70 bar
(in progetto)
c.l. 9114685
All. di Soccorso SIV (4100827)
DN150 (6"), MOP 70 bar
(da porre fuori esercizio)
Condotta in esercizio
Strada comunale
F. 5
F. 5
F. 6
SAN SALVO (CH) F. 6
28
29
34
35
36
41
43
44
45
47
49
50
51
62
63
68
77
116
117
4031
4044
4106
4219
4220
4221
4222
4223
4224
4225
4226
4227
4228
4229
4230
4231
4232
4233
4234
4235
4236
4237
4262
4263
4265
4267
4283
4405
4406
4410
4420
4443
4446
4449
4450
4455
4592
569
570
571
572
575
640
641
697
718
722
360
279
6
7

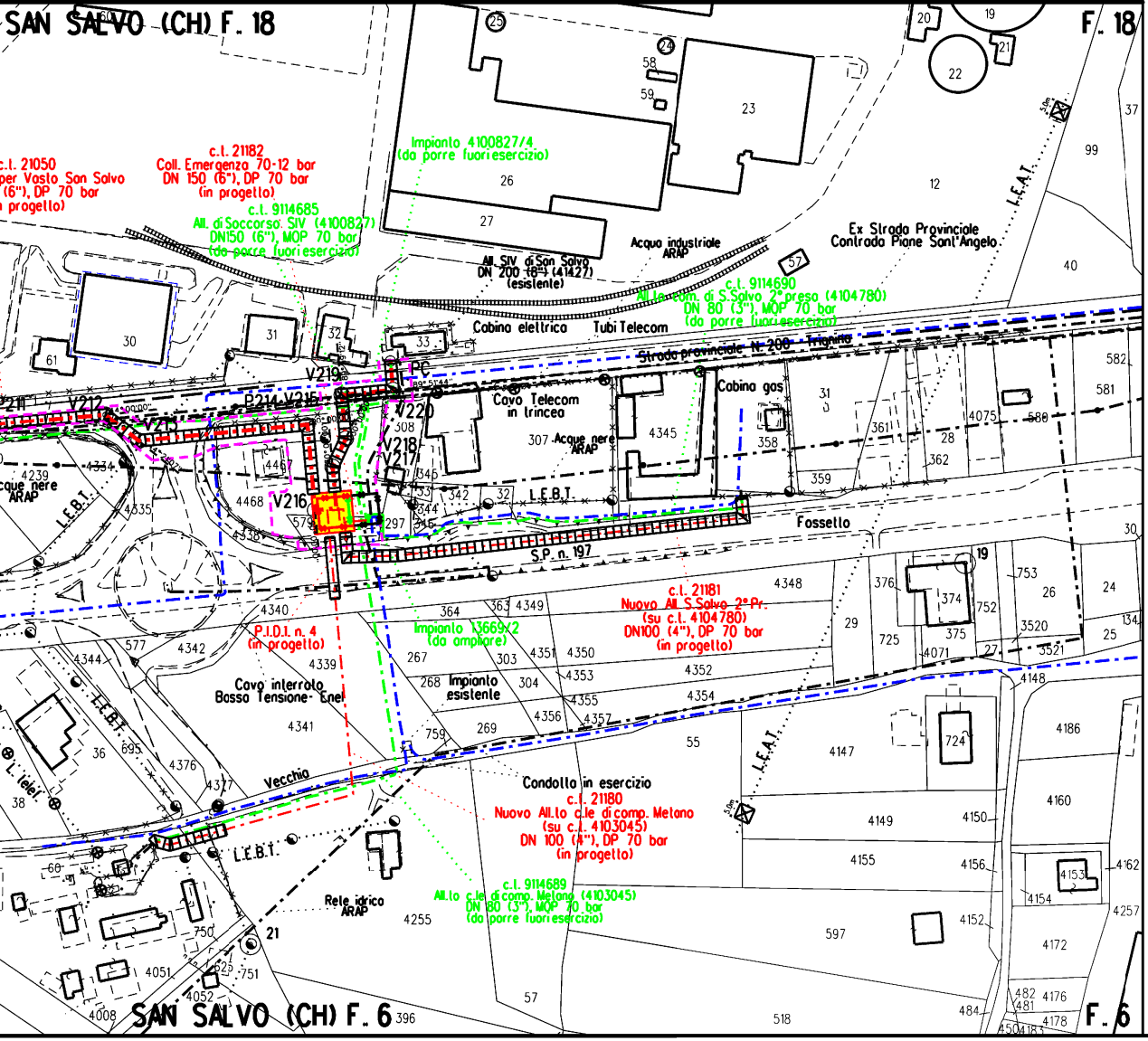
SAN SALVO (CH) F. 18
F. 18
c.l. 21050
per Vasto San Salvo
(6"), DP 70 bar
progetto)
c.l. 21182
Coll. Emergenza 70-12 bar
DN 150 (6"), DP 70 bar
(in progetto)
Impianto 4100827/4
(da porre fuoriesercizio)
c.l. 9114685
All. di Soccorso SIV (4100827)
DN150 (6"), MOP 70 bar
(da porre fuoriesercizio)
All. SIV di San Salvo
DN 200 (8") (41427)
(esistente)
Acqua industriale
ARAP
Ex Strada Provinciale
Contrada Piane Sant'Angelo
L.E.A.T.
c.l. 9114690
All.to com. di S.Salvo 2° presa (4104780)
DN 80 (3"), MOP 70 bar
(da porre fuoriesercizio)
Cabina elettrica
Tubi Telecom
Strada provinciale N. 200 Trignina
Cabina gas
Cavo Telecom
in trincea
Acque nere
ARAP
PC
V211
V212
V213
P214 V215
V216
V217
V218
V219
V220
L.E.B.T.
Fossello
S.P. n. 197
c.l. 21181
Nuovo All. S.Salvo 2° Pr.
(su c.l. 4104780)
DN100 (4"), DP 70 bar
(in progetto)
P.I.D.I. n. 4
(in progetto)
Impianto 13669/2
(da ampliare)
Impianto
esistente
Cavo interrato
Bassa Tensione Enel
Vecchio
Condotta in esercizio
c.l. 21180
Nuovo All.to c.le di comp. Metano
(su c.l. 4103045)
DN 100 (4"), DP 70 bar
(in progetto)
c.l. 9114689
All.to c.le di comp. Metano (4103045)
DN 80 (3"), MOP 70 bar
(da porre fuoriesercizio)
Rete idrico
ARAP
SAN SALVO (CH) F. 6
F. 6

STRALCIO "S3"

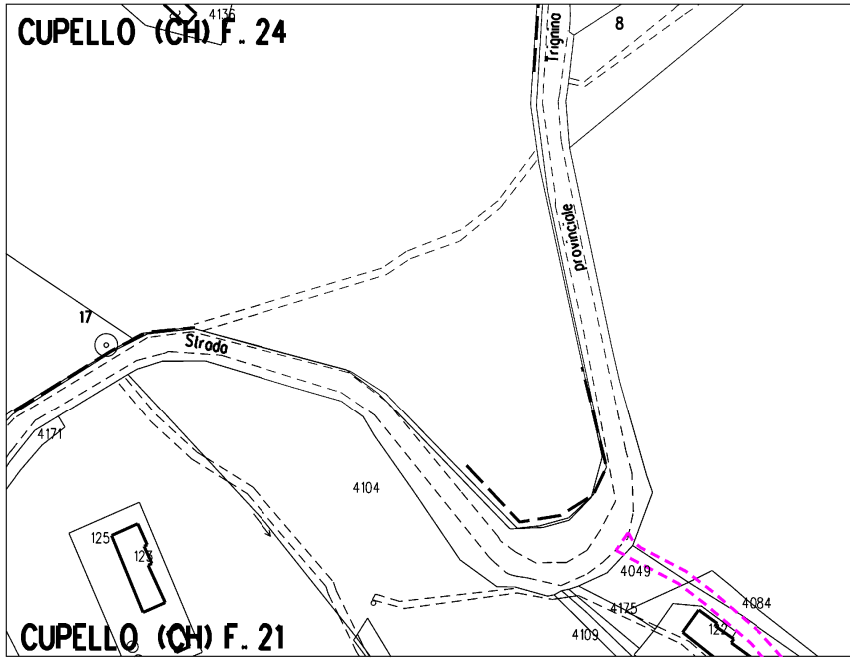
CUPELLO (CH) F. 24
Trigno
Strada provinciale
Strada
4104
4171
4049
4084
4175
4109
17
8
CUPELLO (CH) F. 21


CUPELLO (CH) F. 21
4241
CUPELLO (CH) F. 21

STRALCIO "S7"

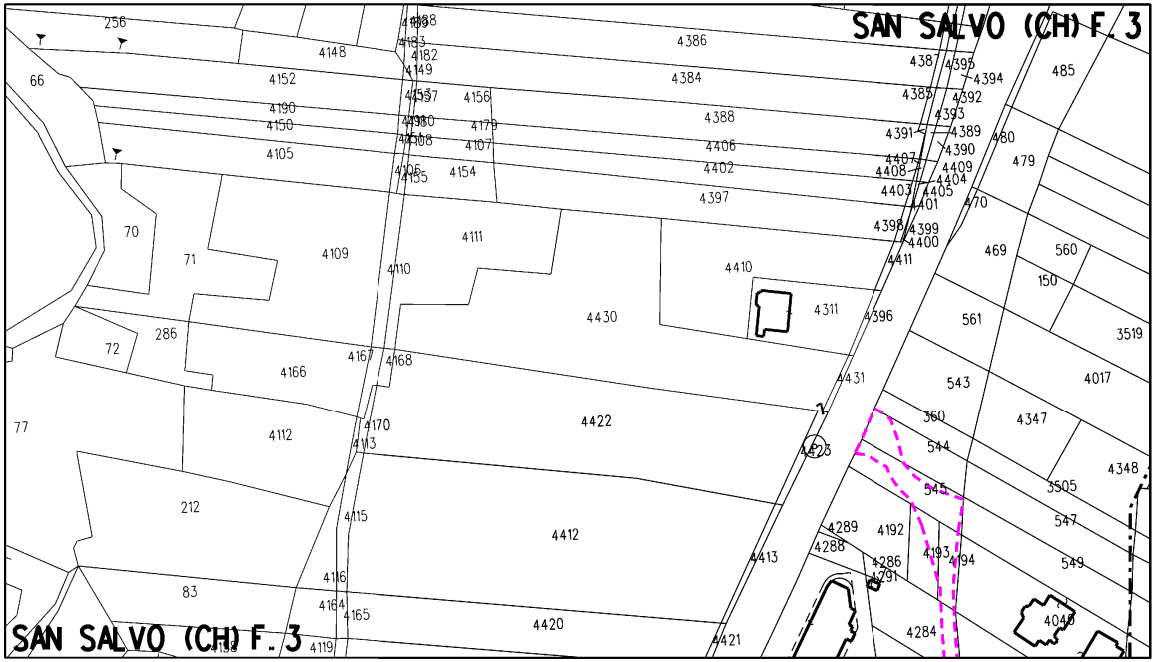
SAN SALVO (CH) F. 3
256
4148
4386
4384
4388
4406
4402
4397
66
4152
4190
4150
4105
4182
4149
4156
4179
4107
4154
4155
4387
4395
4394
485
4385
4392
4393
4391
4389
480
4390
4407
4408
4409
479
4403
4405
4404
4401
470
4398
4399
4400
4411
469
560
150
70
71
4109
4110
4111
4410
4311
4396
561
3519
72
286
4166
4167
4168
4430
4431
543
4017
77
4112
4170
4113
4422
360
4347
544
4423
4348
212
4115
4412
545
3505
4289
4192
547
4288
4413
4286
4193
4194
549
4291
83
4116
4164
4165
4420
4421
4284
4040
4119
SAN SALVO (CH) F. 3

FERRINI FRANCESCO
2023.05.08 17:31:52
CN=FERRINI FRANCESCO
C=IT
2.5.4.4=FERRINI
2.5.4.42=FRANCESCO
RSA/2048 bits

LEGENDA

🟨	Impianti in progetto
-·-·-·-	Metanodotto in progetto
-·▭·-	Condotta in protezione (Tubo di Protezione)
-·▥·-	Condotta in protezione (Cunicolo)
-·⋈·-	Attraversamento in T.O.C.
⬚	Aree di occupazione temporanea

VEGETAZIONE REALE

🟧	Filari arborei

TIPOLOGIA RIPRISTINO

🟩	TIPO A: Querceti a *Quercus pubescens* prevalente
▨	Inerbimento
🟪	Mascheramento impianti e punti di linea

Nota: Fogli Catastali aggiornati a Marzo 2022

Il presente disegno e' di proprieta' aziendale - La societa' tutelera' i propri diritti a termine di legge.

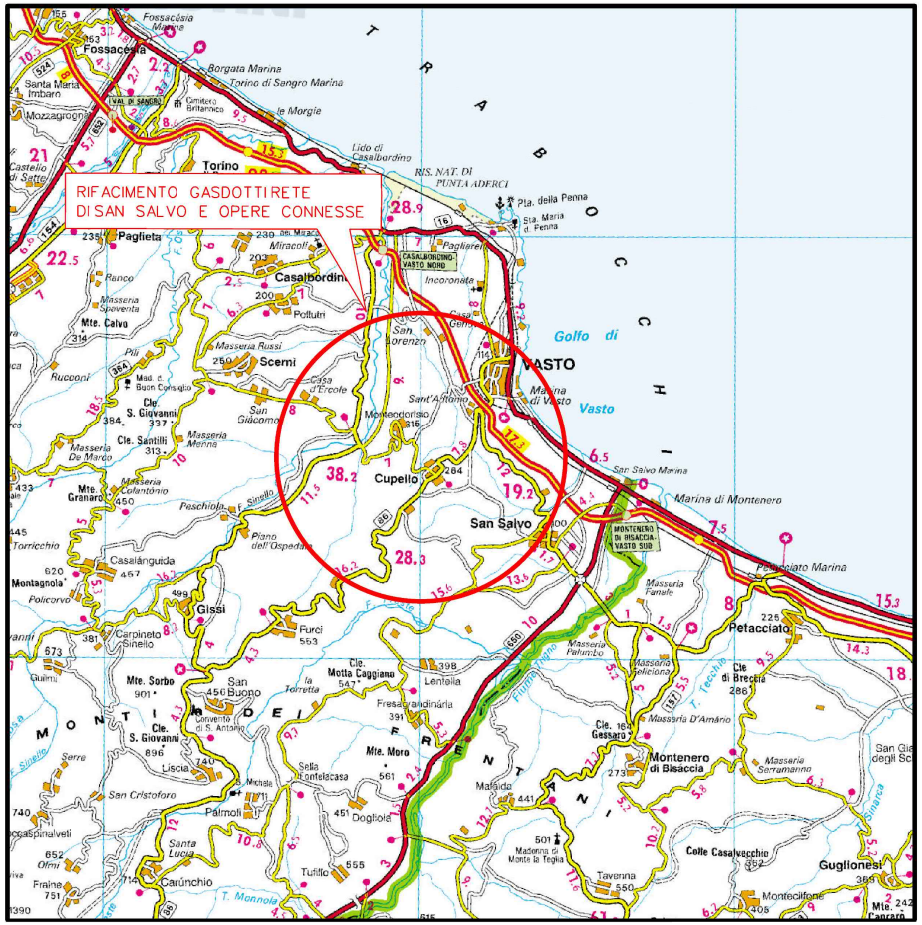
RIFACIMENTO GASDOTTI RETE
DI SAN SALVO E OPERE CONNESSE
Fossacesia
Torino di Sangro Marina
Torino
Paglieta
Casalbordino
Golfo di
VASTO
Marina di Vasto
Scerni
Cupello
San Salvo
Marina di Montenero
Petacciato
Gissi
Furci
Palmoli
Montenero di Bisaccia
Guglionesi
Fiume Trigno
MARE ADRIATICO

COROGRAFIA **SCALA 1:250.000**

Nei Comuni di Cupello, San Salvo, Vasto

FRANCESCO FERRINI

Rev.	DATA	DESCRIZIONE	ELABORATO	VERIFICATO	APPROVATO
1	28/04/2023	EMISSIONE PER ENTI	V.PELLICCIA	F.VITALI	G.CICCARELLI
0	26/08/2022	EMISSIONE PER COMMENTI	V.PELLICCIA	F.VITALI	G.CICCARELLI

snam

PROGETTISTA techfem
Rif. TFM: 011-PJM4-014-10-DB-31E-1115

COMMESSA NR/20401
UNITA' 10

RIFACIMENTO GASDOTTI RETE
DI SAN SALVO E OPERE CONNESSE
c.t. 21050 Nuova Der. per Vasto San Salvo
DN 200/150 (8/6"), DP 70 bar

DIS. N. PG-TIPFF2000-11015
REVISIONE 1

PLANIMETRIA CATASTALE CON INDIVIDUAZIONE DELLE
TIPOLOGIE FORESTALI E RIPRISTINO VEGETAZIONALE

FG. 1 DI 1
SCALA 1:2000