DATI TECNICI FUNZIONALI

MASCHERAMENTO IMPIANTI DI LINEA (Rif. Disegno simul.fotografico)

CONFINI AMMINISTRATIVI

DATI CARATTERISTICI

DATI DI COSTRUZIONE

PRESSIONE DI PROGETTO 70.0 bar
PRESSIONE MASSIMA DI ESERCIZIO (MOP) 70.0 bar
GRADO DI UTILIZZAZIONE DICHIARATO f - 0.57

REALIZZATO IN CONFORMITA' AL D.M. 17/04/2008
CONFORMITA' AL D.M NUMERO D.M. 17/04/2008
PER MODIFICHE REALIZZATE SUCCESSIVAMENTE

RIVESTIMENTO GIUNTI DI SALDATURA

Fasce Termorestringenti

DATI GENERALI

DN 150 SP 7.1 [UNI-EN] 4650.00 m

LUNGHEZZA TOTALE IMPIANTO 4650.00 m.

PLANIMETRIA 1:2000

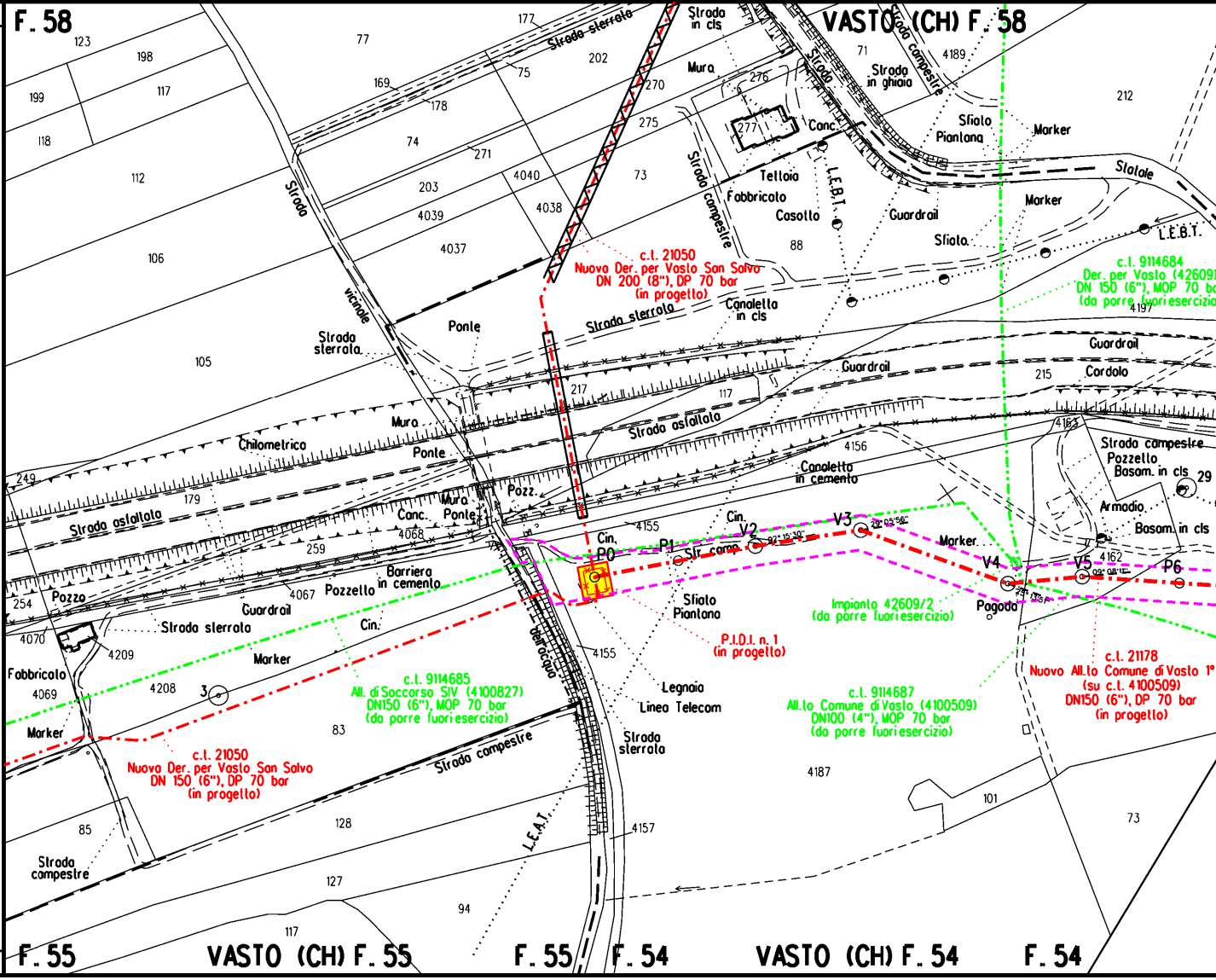
F. 58
VASTO (CH) F. 58
F. 55
VASTO (CH) F. 55
F. 55
F. 54
VASTO (CH) F. 54
F. 54
c.l. 21050
Nuova Der. per Vasto San Salvo
DN 200 (8"), DP 70 bar
(in progetto)
c.l. 21050
Nuova Der. per Vasto San Salvo
DN 150 (6"), DP 70 bar
(in progetto)
c.l. 9114685
All. di Soccorso SIV (4100827)
DN150 (6"), MOP 70 bar
(da porre fuori esercizio)
c.l. 9114684
Der. per Vasto (42609
DN 150 (6"), MOP 70 ba
(da porre fuori esercizio
Impianto 42609/2
(da porre fuori esercizio)
c.l. 9114687
All.to Comune di Vasto (4100509)
DN100 (4"), MOP 70 bar
(da porre fuori esercizio)
c.l. 21178
Nuovo All.to Comune di Vasto 1°
(su c.l. 4100509)
DN150 (6"), DP 70 bar
(in progetto)
P.I.D.I. n. 1
(in progetto)
P0
P1
V2
V3
V4
V5
P6
3
29
Strada asfaltata
Strada sterrata
Strada campestre
Strada in cls
Strada in ghiaia
Strada vicinale
Statale
Muro
Ponte
Chilometrica
Guardrail
Cordolo
Canaletta in cls
Canaletta in cemento
Marker
Sfiato
Sfiato Piantana
Pozzetto
Pozz.
Pozzo
Barriera in cemento
Basam. in cls
Armadio
Pagoda
Legnaia
Linea Telecom
L.E.B.T.
L.E.A.T.
Tettoia
Fabbricato
Casotto
Conc.
Cin.
Str. camp.
Alveo d'acqua
123
198
199
117
118
112
106
105
249
254
4070
4069
4209
4208
85
77
177
169
178
75
202
74
271
203
4039
4037
4040
4038
73
270
275
276
277
88
71
4189
212
4197
215
217
117
4156
4163
4162
4155
4157
4068
4067
259
179
83
128
127
94
117
4187
101
73

CONFINI AMMINISTRATIVI

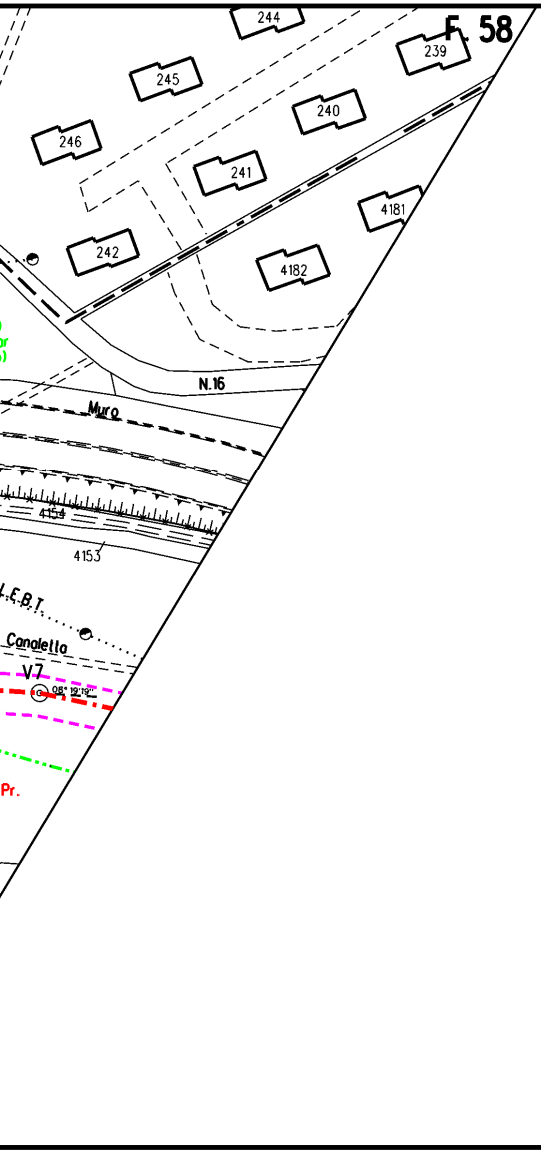
F. 58
244
245
239
240
246
241
4181
242
4182
N.16
Muro
4154
4153
L.E.B.T.
Canaletta
V7
98° 19'19"
Pr.

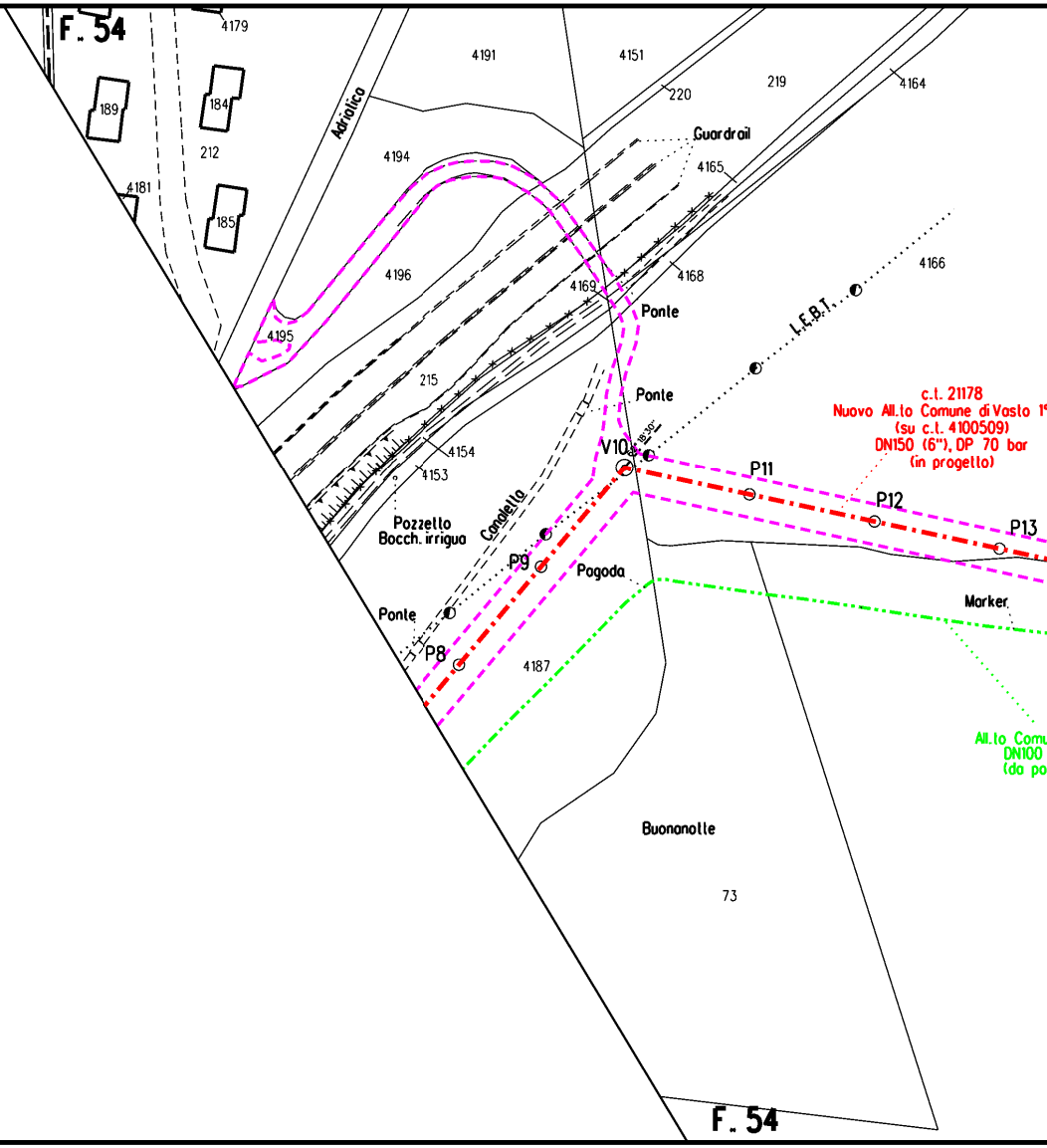
F. 54
4179
189
184
212
4181
185
Adriatico
4191
4151
220
219
4164
Guardrail
4194
4165
4196
4169
4168
4166
Ponte
4195
L.E.B.T.
215
Ponte
c.t. 21178
Nuovo All.to Comune di Vasto 1°
(su c.t. 4100509)
DN150 (6"), DP 70 bar
(in progetto)
V10
4154
4153
P11
P12
P13
Pozzetto
Bocch. irrigua
Canaletta
P9
Pagoda
Marker
Ponte
P8
4187
All.to Comu
DN100
(da po
Buonanotte
73
F. 54

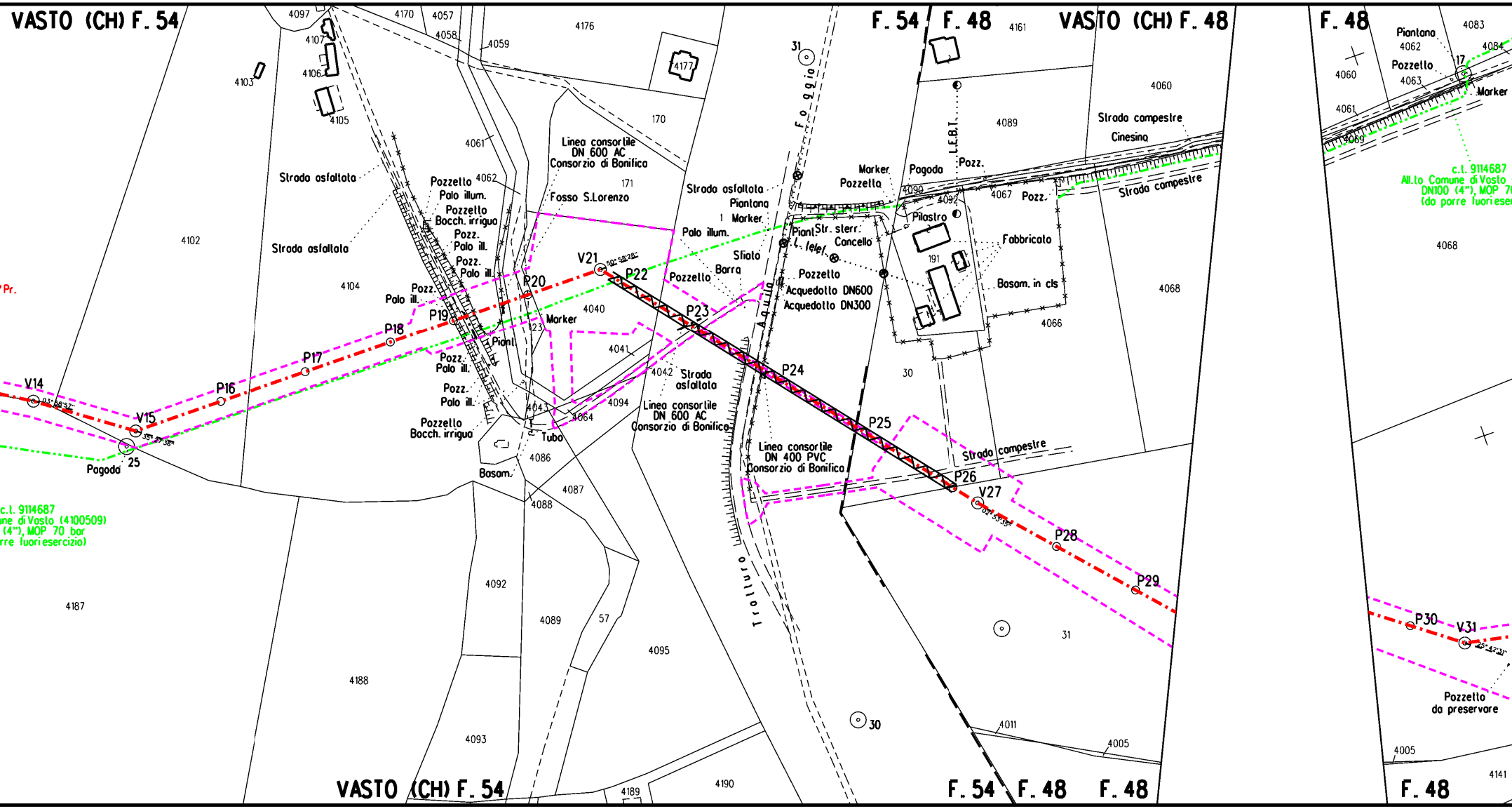
VASTO (CH) F. 54
F. 54
F. 48
VASTO (CH) F. 48
F. 48
VASTO (CH) F. 54
F. 54
F. 48
F. 48
F. 48
4097
4170
4057
4058
4059
4176
4177
4107
4106
4103
4105
170
171
4061
4062
Linea consortile
DN 600 AC
Consorzio di Bonifica
Fosso S.Lorenzo
Strada asfaltata
Strada asfaltata
Pozzello
Palo illum.
Pozzello
Bocch. irrigua
Pozz.
Palo ill.
Pozz.
Palo ill.
Pozz.
Palo ill.
4102
4104
V21
50° 58'28"
P20
P22
P19
P18
P17
P16
V14
03° 58'52"
V15
35° 27'36"
25
Pagoda
Pr.
c.l. 9114687
une di Vasto (4100509)
(4") , MOP 70 bar
rre fuoriesercizio)
Marker
Piant.
4040
4041
123
Pozz.
Palo ill.
Pozz.
Palo ill.
Pozzello
Bocch. irrigua
4043
4064
4094
4042
Tubo
4086
Basam.
4087
4088
P23
Strada
asfaltata
Linea consortile
DN 600 AC
Consorzio di Bonifica
Strada asfaltata
Piantana
1 Marker
Palo illum.
Sfiato
Barra
Pozzello
31
Foggio
Aquila
Tratturo
Piant.
Str. sterr.
Concello
L. telef.
Pozzello
Acquedotto DN600
Acquedotto DN300
P24
Linea consortile
DN 400 PVC
Consorzio di Bonifica
P25
P26
V27
02° 53'35"
P28
P29
Marker
Pozzello
Pagoda
L.E.B.T.
Pozz.
4090
4092
4067
Pozz.
Pilastro
Fabbricato
191
Basam. in cls
4066
30
4089
4161
4060
Strada campestre
Cinesino
Strada campestre
4068
Strada campestre
31
30
4011
4005
4187
4188
4092
4089
57
4093
4095
4189
4190
Piantana
4062
Pozzello
4063
17
Marker
4083
4084
4060
4061
4069
c.l. 9114687
All.to Comune di Vasto
DN100 (4"), MOP 7
(da porre fuoriese
4068
P30
V31
25° 42'31"
Pozzello
da preservare
4005
4141

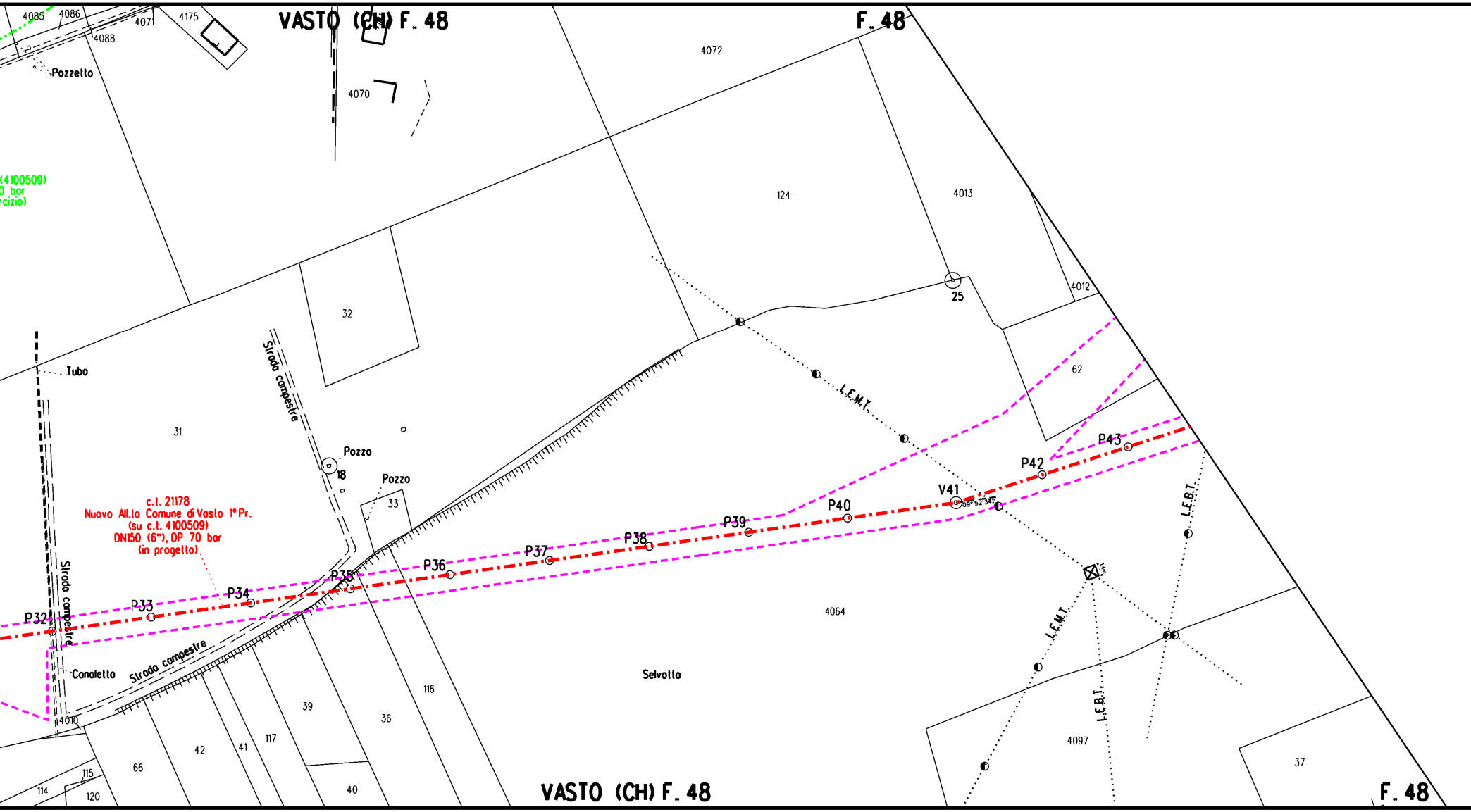
VASTO (CH) F. 48
F. 48
4085
4086
4071
4175
4088
Pozzello
4072
4070
(4100509)
0 bar
rcizio)
124
4013
25
4012
32
62
Tubo
Strada campestre
L.E.M.T.
31
Pozzo
18
Pozzo
P43
P42
33
c.l. 21178
Nuovo All.to Comune di Vasto 1°Pr.
(su c.l. 4100509)
DN150 (6"), DP 70 bar
(in progetto)
V41
P40
P39
P38
P37
P36
P35
P34
P33
P32
Strada campestre
L.E.B.T.
4064
L.E.M.T.
Canaletto
Strada campestre
Selvotta
4010
116
39
36
L.E.B.T.
4097
117
42
41
37
66
115
114
120
40
VASTO (CH) F. 48
F. 48

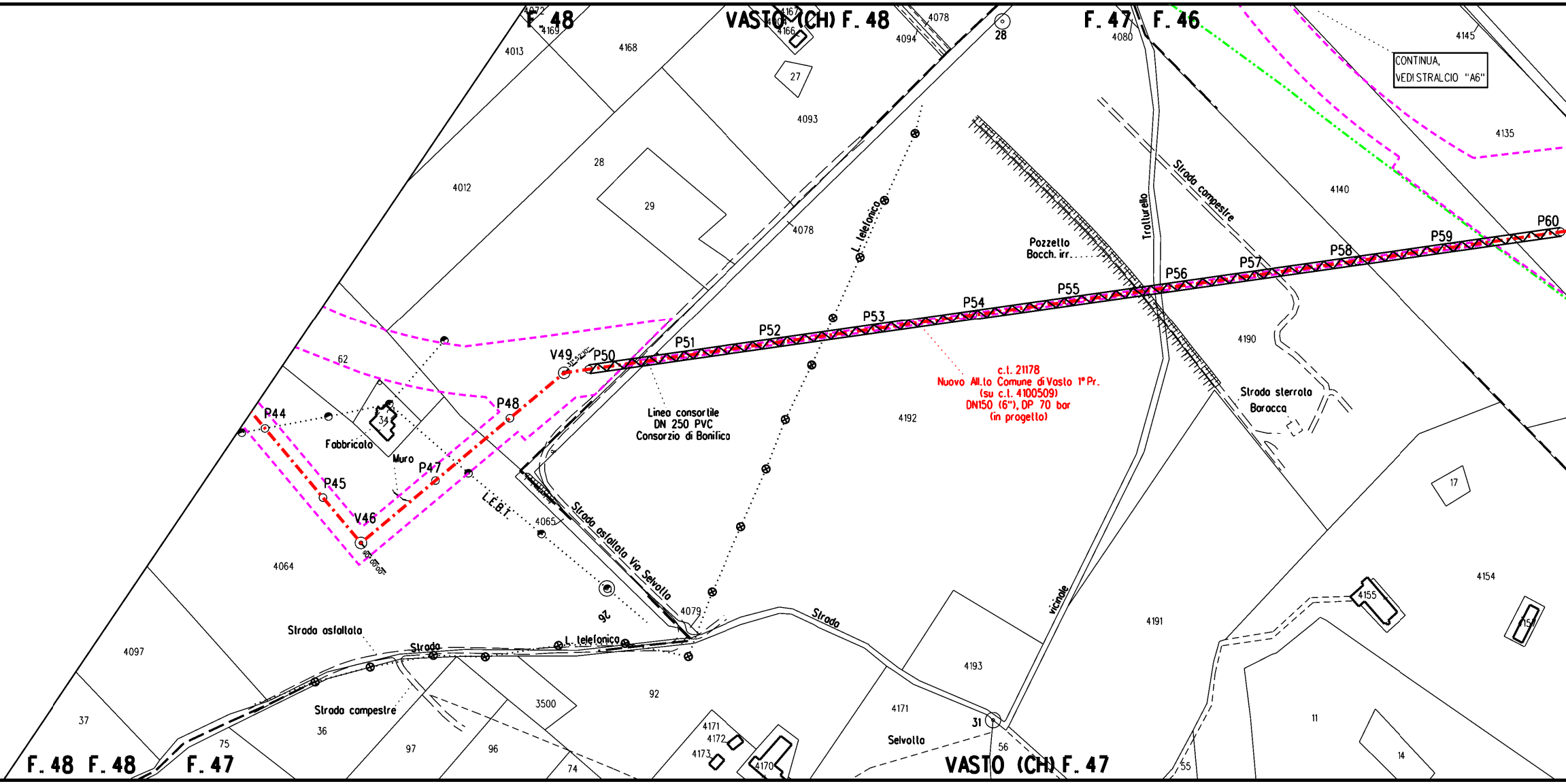
F. 48
4072
4169
VASTO (CH) F. 48
4167
4004
4166
4078
4094
28
F. 47
F. 46
4080
4145
CONTINUA,
VEDI STRALCIO "A6"
4013
4168
27
4093
4135
28
4012
29
Strada campestre
Trollurello
4140
4078
L. telefonica
Pozzello
Bocch. irr.
P60
P59
P58
P57
P56
P55
P54
P53
P52
P51
P50
V49
62
4190
c.l. 21178
Nuovo All.to Comune di Vasto 1° Pr.
(su c.l. 4100509)
DN150 (6"), DP 70 bar
(in progetto)
Strada sterrata
Baracca
P48
P44
34
Fabbricato
Linea consortile
DN 250 PVC
Consorzio di Bonifica
4192
Muro
P47
P45
L.E.B.T.
V46
4065
Strada asfaltata Via Selvotta
17
4064
26
4154
4155
4079
4191
vicinale
Strada
Strada asfaltata
Strada
L. telefonica
4097
4193
92
3500
Strada campestre
37
36
75
97
96
74
4171
4172
4173
4170
4171
Selvotta
31
56
11
14
55
F. 48
F. 48
F. 47
VASTO (CH) F. 47

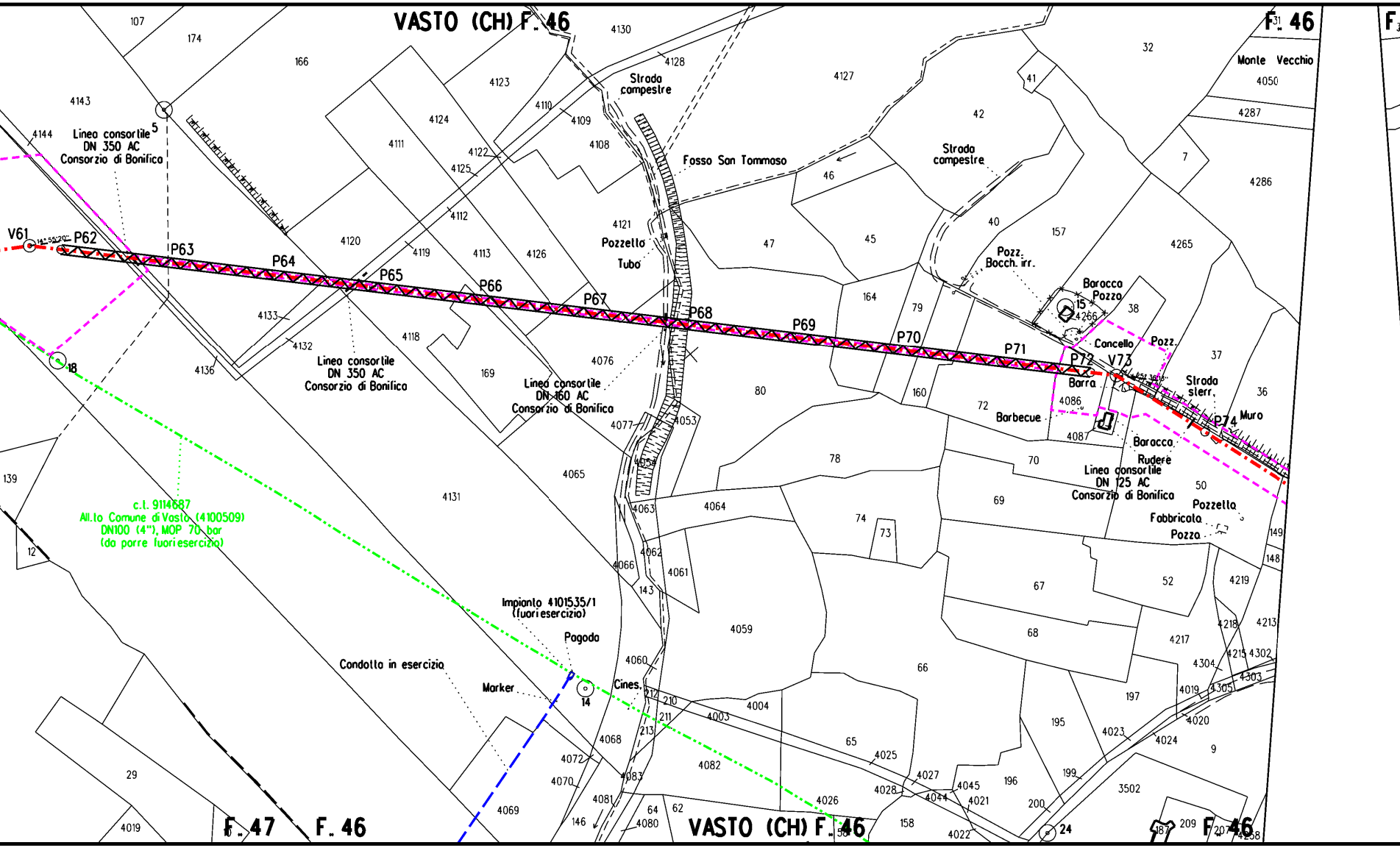
VASTO (CH) F. 46
F. 46
Monte Vecchio
Linea consortile 5
DN 350 AC
Consorzio di Bonifica
V61
P62
P63
P64
P65
P66
P67
P68
P69
P70
P71
P72
V73
P74
Strada campestre
Fosso San Tommaso
Pozzetto
Tubo
Strada campestre
Pozz.
Bocch. irr.
Baracca
Pozzo
Cancello
Pozz.
Barra
Strada sterr.
Muro
Barbecue
Baracca
Rudere
Linea consortile
DN 125 AC
Consorzio di Bonifica
Pozzetto
Fabbricato
Pozzo
Linea consortile
DN 350 AC
Consorzio di Bonifica
Linea consortile
DN 160 AC
Consorzio di Bonifica
18
c.l. 9114687
All.to Comune di Vasto (4100509)
DN100 (4"), MOP 70 bar
(da porre fuori esercizio)
Impianto 4101535/1
(fuori esercizio)
Pagoda
Condotto in esercizio
Marker
Cines.
14
24
F. 47
F. 46
VASTO (CH) F. 46
F. 46

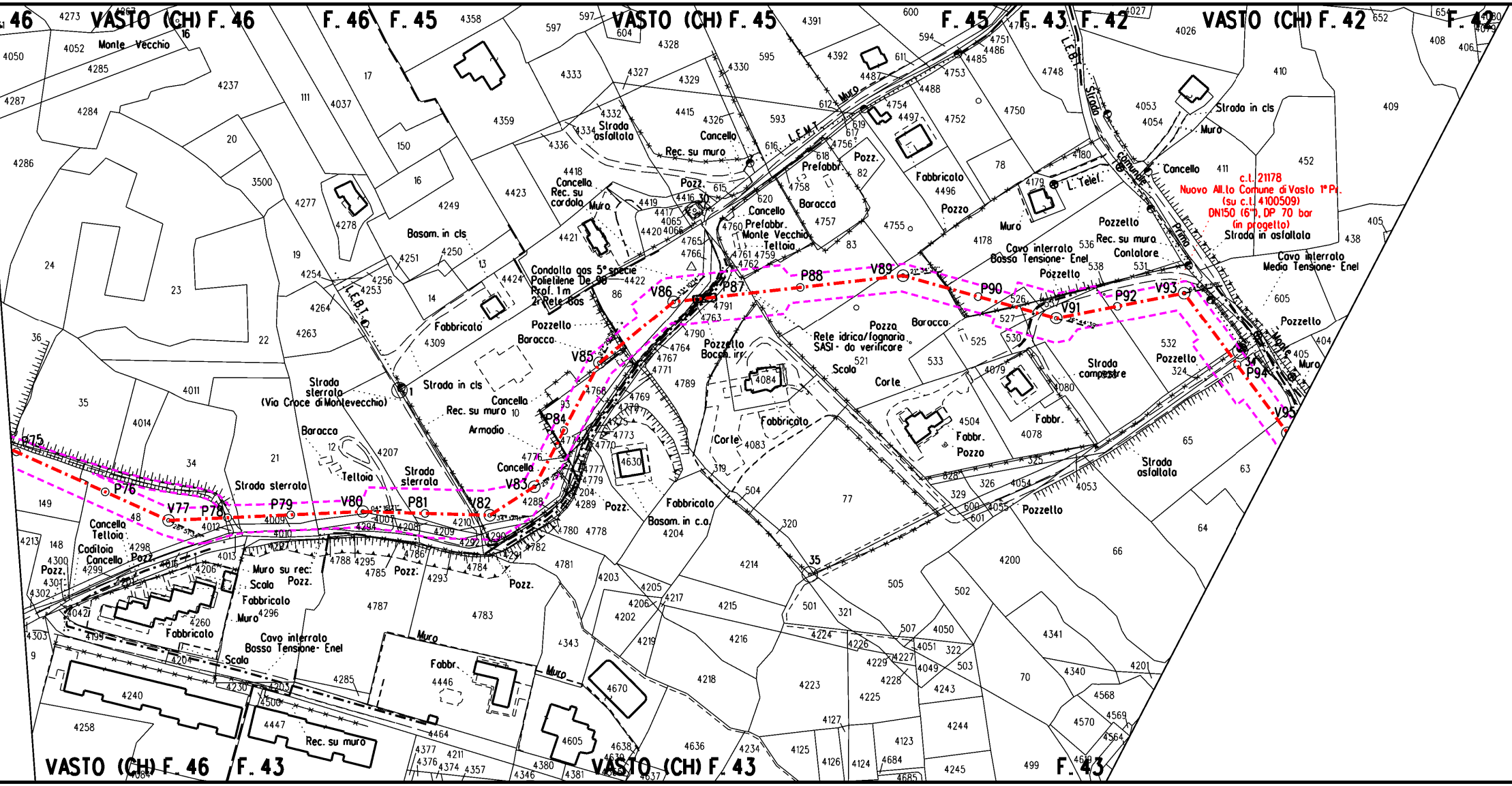
VASTO (CH) F. 46
F. 46 F. 45
VASTO (CH) F. 45
F. 45 F. 43 F. 42
VASTO (CH) F. 42
F. 42
VASTO (CH) F. 46 F. 43
VASTO (CH) F. 43
F. 43
c.t. 21178
Nuovo All.to Comune di Vasto 1°Pr.
(su c.t. 4100509)
DN150 (6"), DP 70 bar
(in progetto)
Condotta gas 5° specie
Polietilene De 90
Prof. 1 m
2i Rete Gas
Rete idrica/fognaria
SASI - da verificare
Cavo interrato
Bassa Tensione - Enel
Cavo interrato
Media Tensione - Enel
Strada sterrata
(Via Croce di Montevecchio)
Strada comunale Monte Primo
Strada in cls
Strada asfaltata
Strada campestre
Strada sterrata
Monte Vecchio
L.E.B.T.
L.E.M.T.
L. Telef.
Fabbricato
Baracca
Pozzetto
Cancello
Rec. su muro
Muro
Teltoia
Prefabbr.
Corte
Scala
Pozzo
Basam. in cls
Basam. in c.a.
Armadio
Cancello
Caditoia
Muro su rec.
P75
P76
V77
P78
P79
V80
P81
V82
V83
P84
V85
V86
P87
P88
V89
P90
V91
P92
V93
P94
V95
1
30
34
35

P.I.D.A. N.1

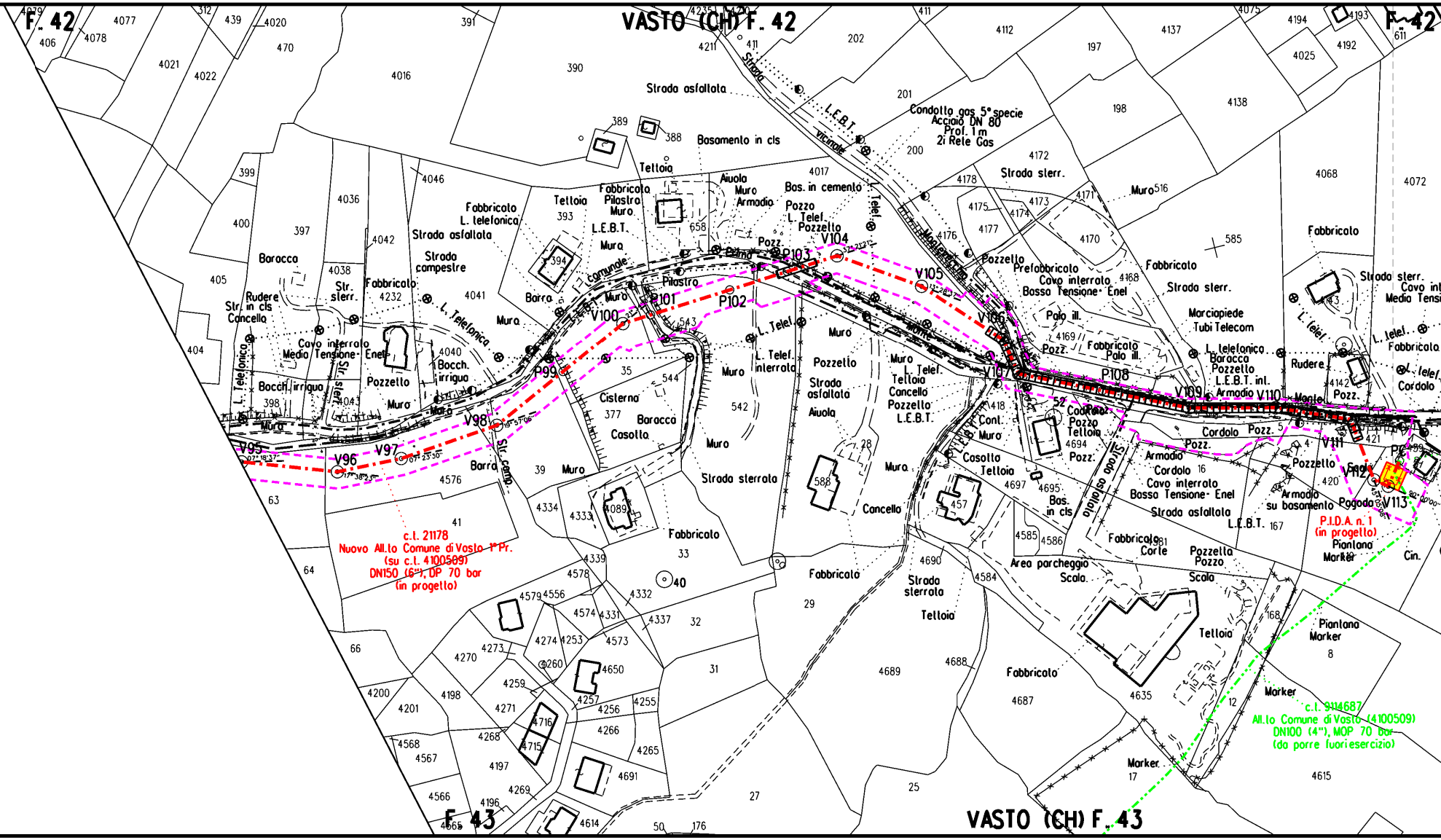
VASTO (CH) F. 42
F. 42
Strada asfaltata
Condotto gas 5° specie
Acciaio DN 80
Prof. 1 m
2i Rete Gas
Basamento in cls
Strada sterr.
L. telefonica
Cavo interrato Media Tensione- Enel
Cavo interrato Bassa Tensione- Enel
Strada campestre
V95
V96
V97
V98
P99
V100
P101
P102
P103
V104
V105
V106
V107
P108
V109
V110
V111
V112
V113
c.l. 21178
Nuovo All.to Comune di Vasto 1° Pr.
(su c.l. 4100509)
DN150 (6"), DP 70 bar
(in progetto)
P.I.D.A. n. 1
(in progetto)
c.l. 9114687
All.to Comune di Vasto (4100509)
DN100 (4"), MOP 70 bar
(da porre fuori esercizio)
Strada sterrata
Area parcheggio
VASTO (CH) F. 43
F. 43

is. PT-I-005

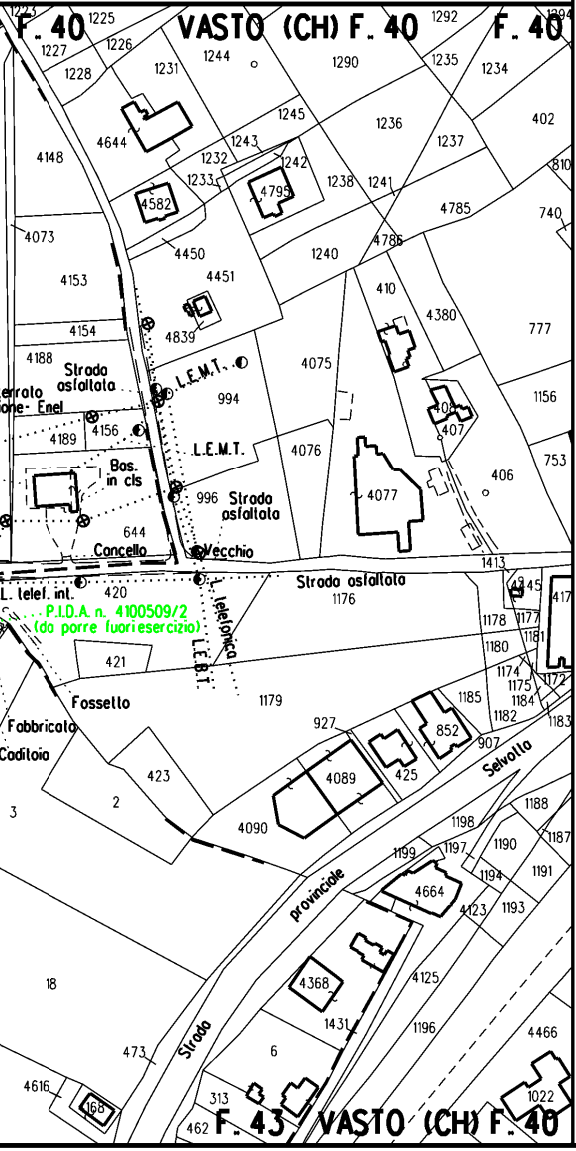
F. 40
VASTO (CH) F. 40
F. 40
1223
1225
1226
1227
1228
1231
1244
1290
1292
1235
1234
1294
402
4644
4148
1245
1236
1237
1243
1232
1233
1242
4795
1238
1241
810
4582
4785
740
4073
4450
1240
4786
4153
4451
410
4380
777
4154
4839
4188
Strada asfaltata
L.E.M.T.
4075
994
1156
errato
one- Enel
4156
4189
L.E.M.T.
4076
407
406
753
Bas. in cls
996
Strada asfaltata
4077
644
Cancello
Vecchio
1413
L. telef. int.
420
Strada asfaltata
1176
P.I.D.A. n. 4100509/2
(da porre fuori esercizio)
L. telefonica
L.E.B.T.
1178
1177
1180
1181
421
1174
1175
1184
1172
Fossetto
1179
1185
Fabbricato
Coditoia
927
852
1182
1183
907
Selvotta
423
4089
425
2
3
4090
1198
1188
1187
1199
1197
1190
4664
1194
1191
provinciale
4123
1193
18
4368
4125
1431
1196
4466
473
Strada
6
4616
168
313
1022
462
F. 43
VASTO (CH) F. 40

STRALCIO "A6"

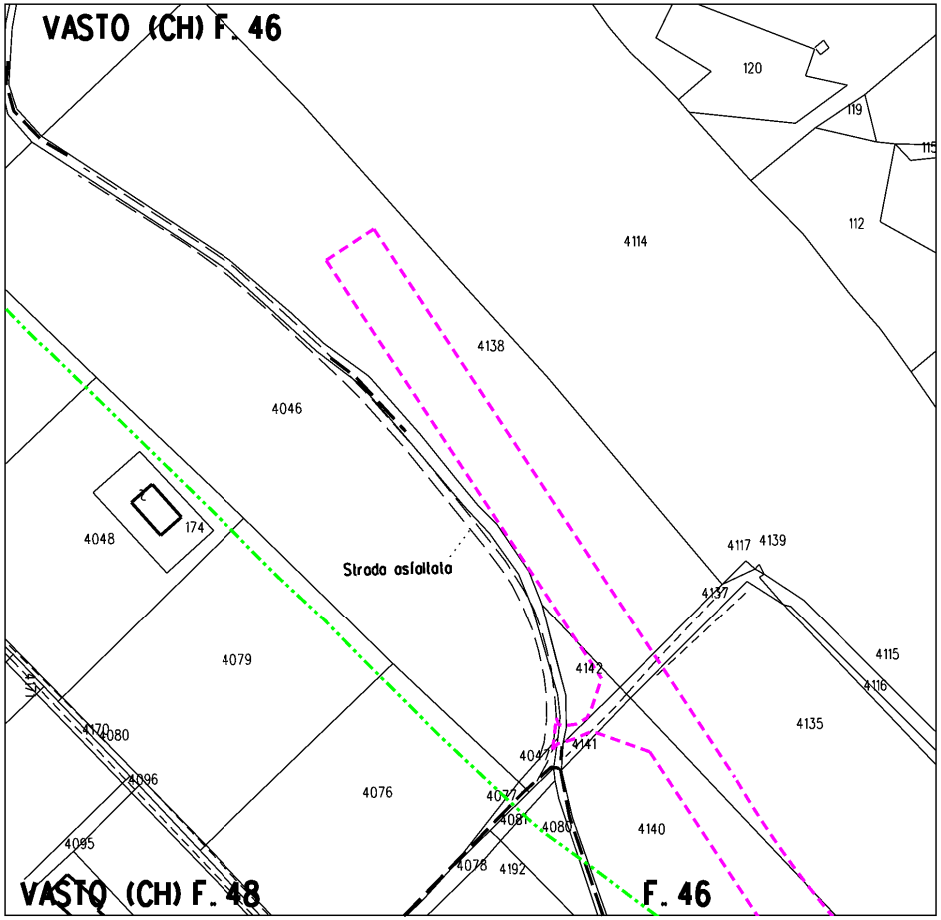
VASTO (CH) F. 46
120
119
115
112
4114
4138
4046
4048
174
Strada asfaltata
4117
4139
4137
4115
4116
4135
4142
4141
4079
4170
4080
4096
4095
4047
4076
4077
4081
4080
4140
4078
4192
VASTO (CH) F. 48
F. 46

LEGENDA

🟨	Impianti in progetto
‒·‒·‒	Metanodotto in progetto
‒·▭·‒	Condotta in protezione (Tubo di Protezione)
‒·▭·‒	Condotta in protezione (Cunicolo)
‒·⋈·‒	Attraversamento in T.O.C.
⬚	Aree di occupazione temporanea

TIPOLOGIA RIPRISTINO

🟪	Mascheramento impianti e punti di linea

Nota: Fogli Catastali aggiornati a Marzo 2022

Il presente disegno e' di proprieta' aziendale - La societa' tutelera' i propri diritti a termine di legge.

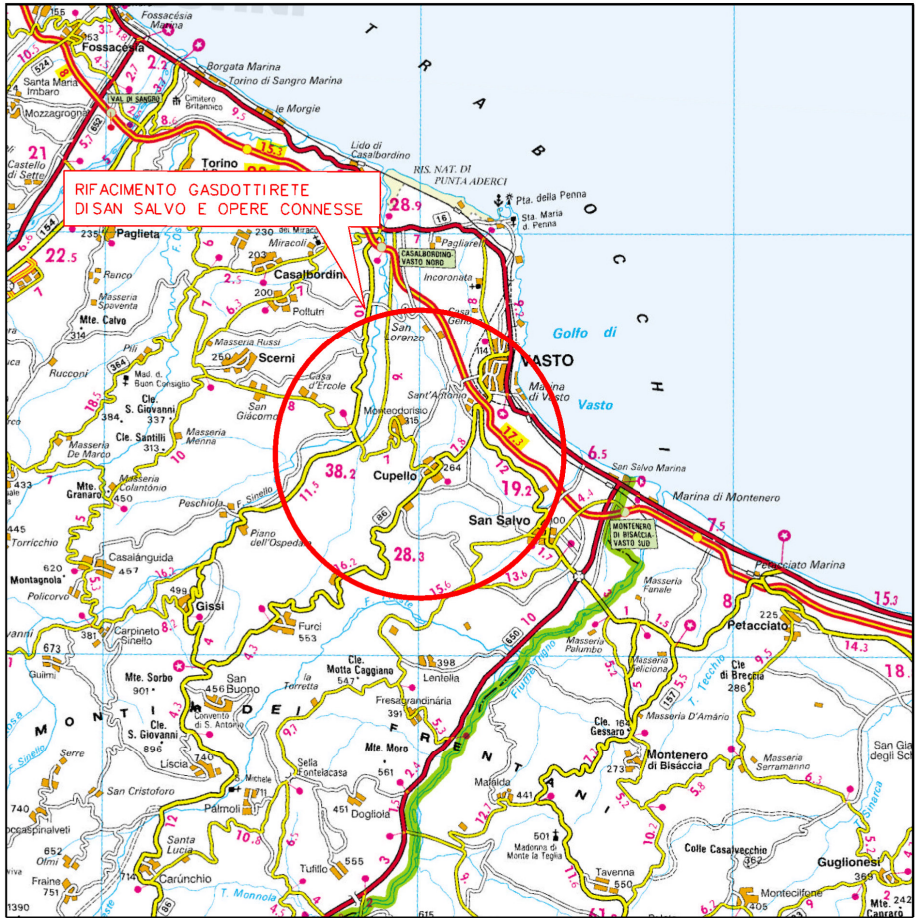
RIFACIMENTO GASDOTTI RETE
DI SAN SALVO E OPERE CONNESSE
VASTO
Golfo di Vasto
Cupello
San Salvo
Casalbordino
Scerni
Gissi
Montenero di Bisaccia
Petacciato
Fossacesia
Torino di Sangro Marina
San Salvo Marina
Marina di Montenero
Guglionesi
Furci
Palmoli
Fresagrandinaria
Lentella
Casalanguida
Monteodorisio
CASALBORDINO VASTO NORD
MONTENERO DI BISACCIA VASTO SUD

COROGRAFIA **SCALA 1:500.000**

Nel Comune di Vasto

FERRINI FRANCESCO
2023.05.08 17:25:21
CN=FERRINI FRANCESCO
C=IT
2.5.4.4=FERRINI
2.5.4.42=FRANCESCO
RSA/2048 bits

Ing. FRANCESCO FERRINI

Rev.	DATA	DESCRIZIONE	ELABORATO	VERIFICATO	APPROVATO
1	28/04/2023	EMISSIONE PER ENTI	V.PELLICCIA	F.VITALI	G.CICCARELLI
0	26/08/2022	EMISSIONE PER COMMENTI	V.PELLICCIA	F.VITALI	G.CICCARELLI

snam

PROGETTISTA techfem
Rif. TFM: 011-PJM4-014-20-DB-19E-1125

COMMESSA NR/20401

UNITA' 20

RIFACIMENTO GASDOTTI RETE
DI SAN SALVO E OPERE CONNESSE
c.t. 21178 Nuovo All.to Comune di Vasto 1°Pr.
(su c.t. 4100509) DN150 (6"), DP 70 bar

DIS. N. PG-TIPFF2000-11025

REVISIONE 1

PLANIMETRIA CATASTALE CON INDIVIDUAZIONE DELLE
TIPOLOGIE FORESTALI E RIPRISTINO VEGETAZIONALE

FG. 1 DI 1

SCALA 1:2000