DATI TECNICI FUNZIONALI

TIPOLOGIA FORESTALE E METODOLOGIA DI RIPRISTINO **(Rif. N.Scheda documento MI-VEG-90037)**	
SUPERFICIE TOTALE DA RIPRISTINARE (m²)	
NUMERO RIFERIMENTO SCHEDA **(Rif. N.Scheda documento MI-VEG-90037)**	
INERBIMENTO **(Rif. N.Scheda documento MI-VEG-90036)**	
SUPERFICIE TOTALE DA INERBIRE (m²)	
NUMERO RIFERIMENTO SCHEDA **(Rif. N.Scheda documento MI-VEG-90036)**	

CONFINI AMMINISTRATIVI

DATI CARATTERISTICI

DATI DI COSTRUZIONE

PRESSIONE MASSIMA DI ESERCIZIO (MOP) 70.0 bar

DATI GENERALI

DN	150	SP	4.37	4158.00 m
DN	150	SP	4.78	1603.00 m
DN	150	SP	4.80	352.00 m

FASE EMISSIONE Permessi

CONFINI AMMINISTRATIVI

PLANIMETRIA 1:2000

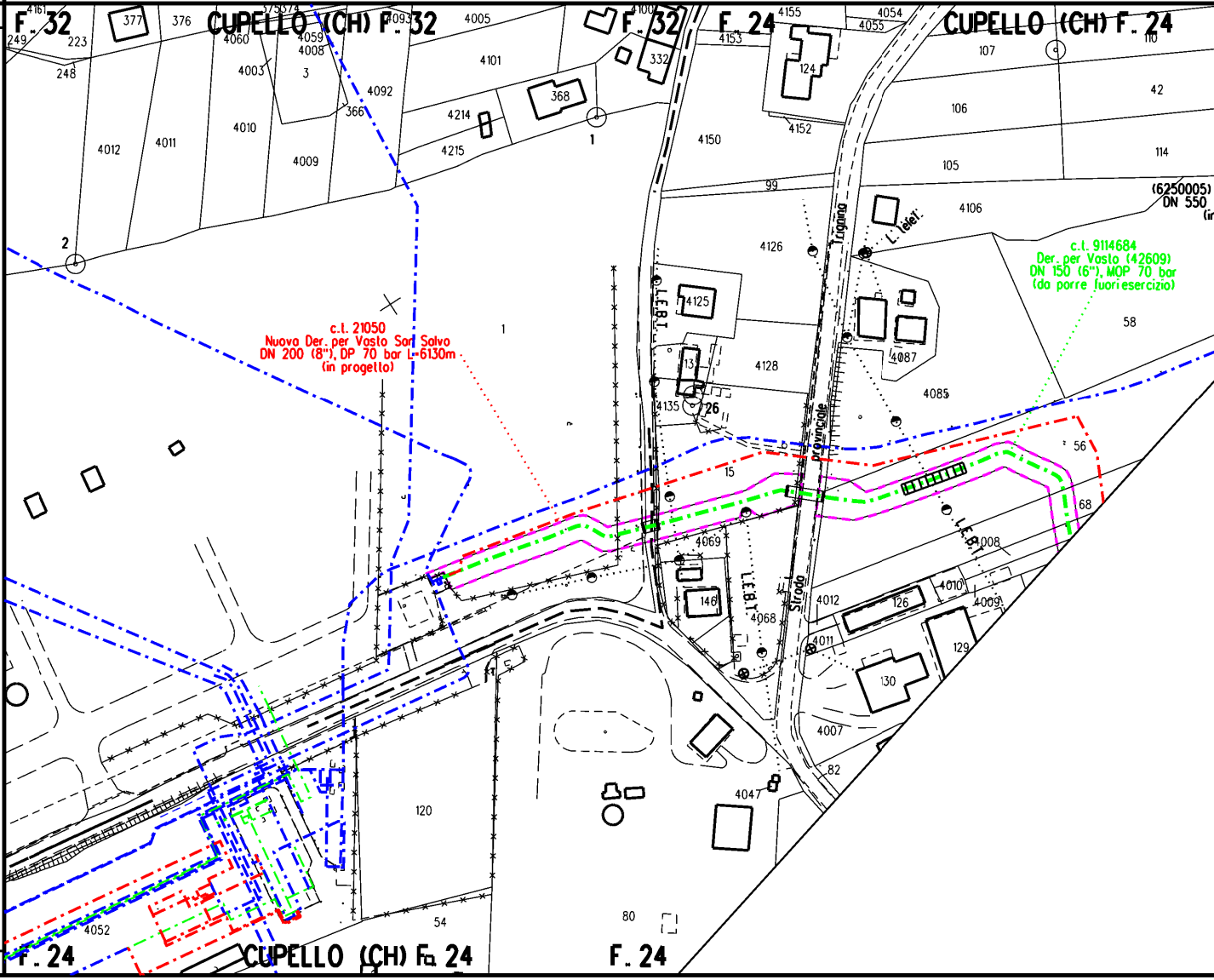
F. 32
CUPELLO (CH) F. 32
F. 32
F. 24
CUPELLO (CH) F. 24
c.t. 21050
Nuovo Der. per Vasto San Salvo
DN 200 (8"), DP 70 bar L=6130m
(in progetto)
c.t. 9114684
Der. per Vasto (42609)
DN 150 (6"), MOP 70 bar
(da porre fuori esercizio)
(6250005)
DN 550
Strada provinciale
L.E.B.T.
L. telef.
F. 24
CUPELLO (CH) Fo 24
F. 24

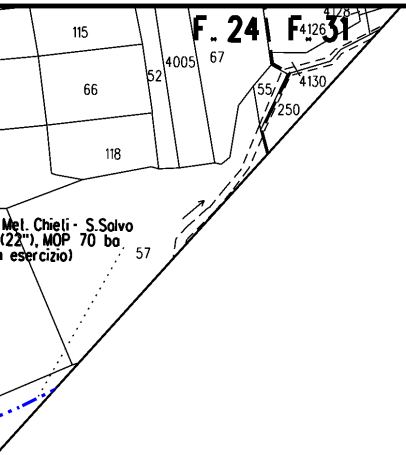
F. 24
F. 31
4128
4126
115
66
52
4005
67
55
4130
250
118
Met. Chieti - S.Salvo
(22"), MOP 70 ba
n esercizio)
57

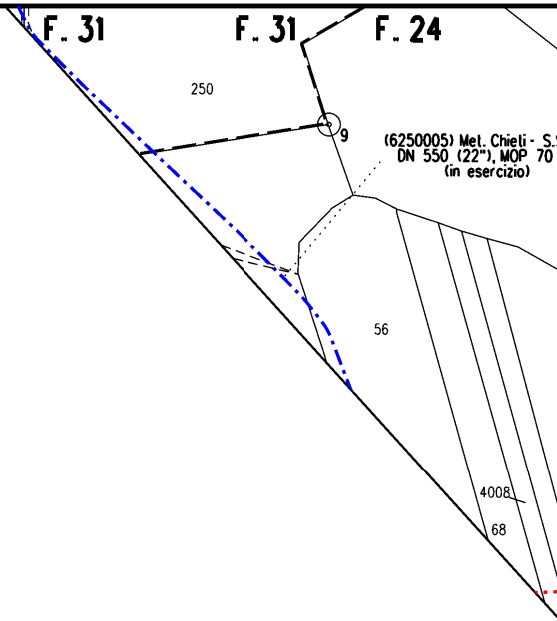
F. 31
F. 31
F. 24
250
9
(6250005) Met. Chieti - S.S
DN 550 (22"), MOP 70
(in esercizio)
56
4008
68

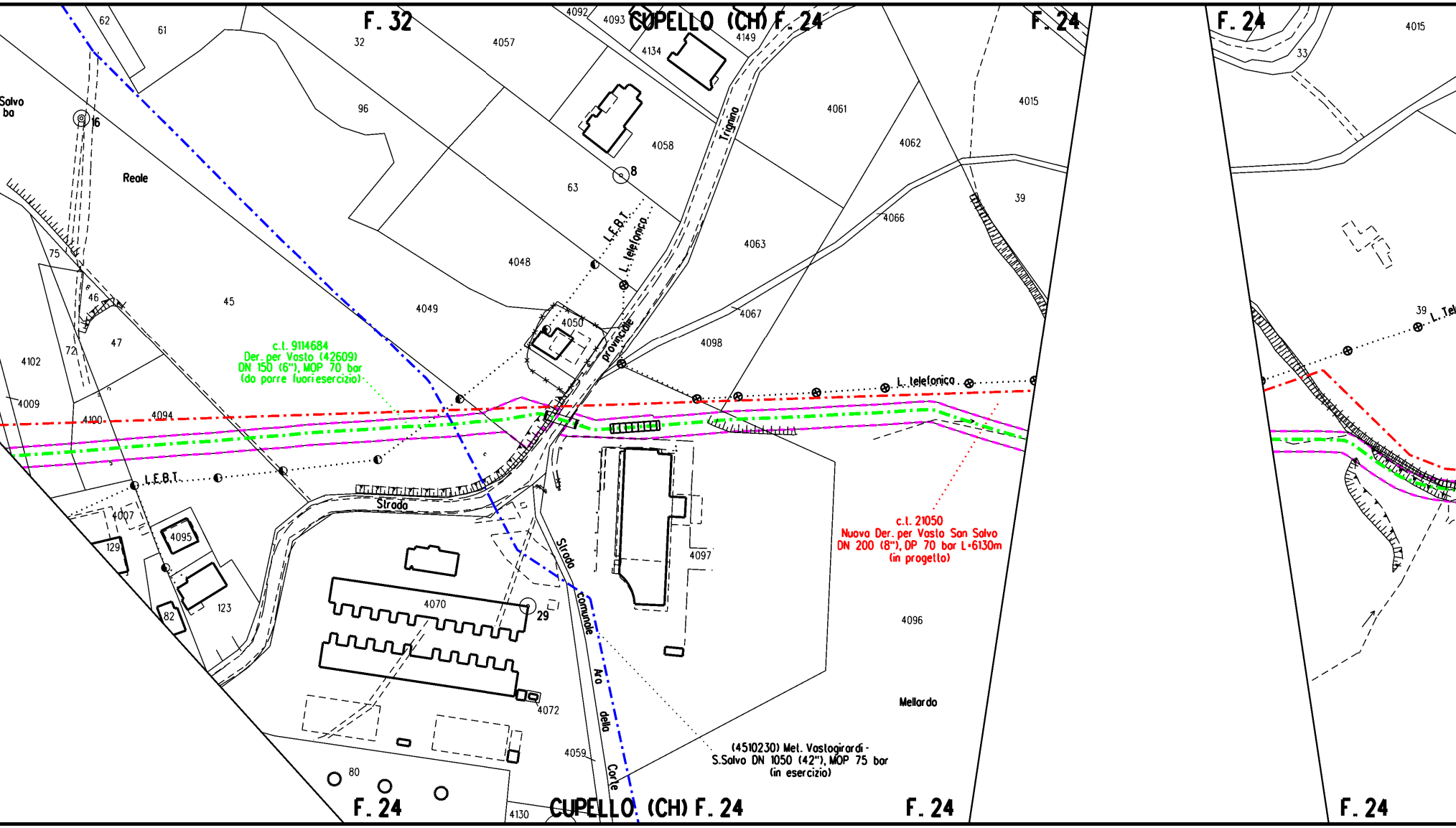
F. 32
CUPELLO (CH) F. 24
F. 24
F. 24
Salvo
ba
16
Reale
62
61
32
96
4057
4092
4093
4134
4149
4058
8
Trigna
4061
4062
4015
33
63
L.E.B.T.
L. telefonica
4066
39
4048
4063
75
46
45
4049
4050
provinciale
4067
4098
39
L. Tel
47
72
4102
c.l. 9114684
Der. per Vasto (42609)
DN 150 (6"), MOP 70 bar
(da porre fuoriesercizio)
L. telefonica
4009
4100
4094
L.E.B.T.
Strada
4007
4095
129
123
82
4070
29
Strada
comunale
4097
c.l. 21050
Nuova Der. per Vasto San Salvo
DN 200 (8"), DP 70 bar L=6130m
(in progetto)
4096
Ara
della
Corte
4072
Mellardo
4059
(4510230) Met. Vastogirardi -
S.Salvo DN 1050 (42"), MOP 75 bar
(in esercizio)
80
4130
F. 24
CUPELLO (CH) F. 24
F. 24
F. 24

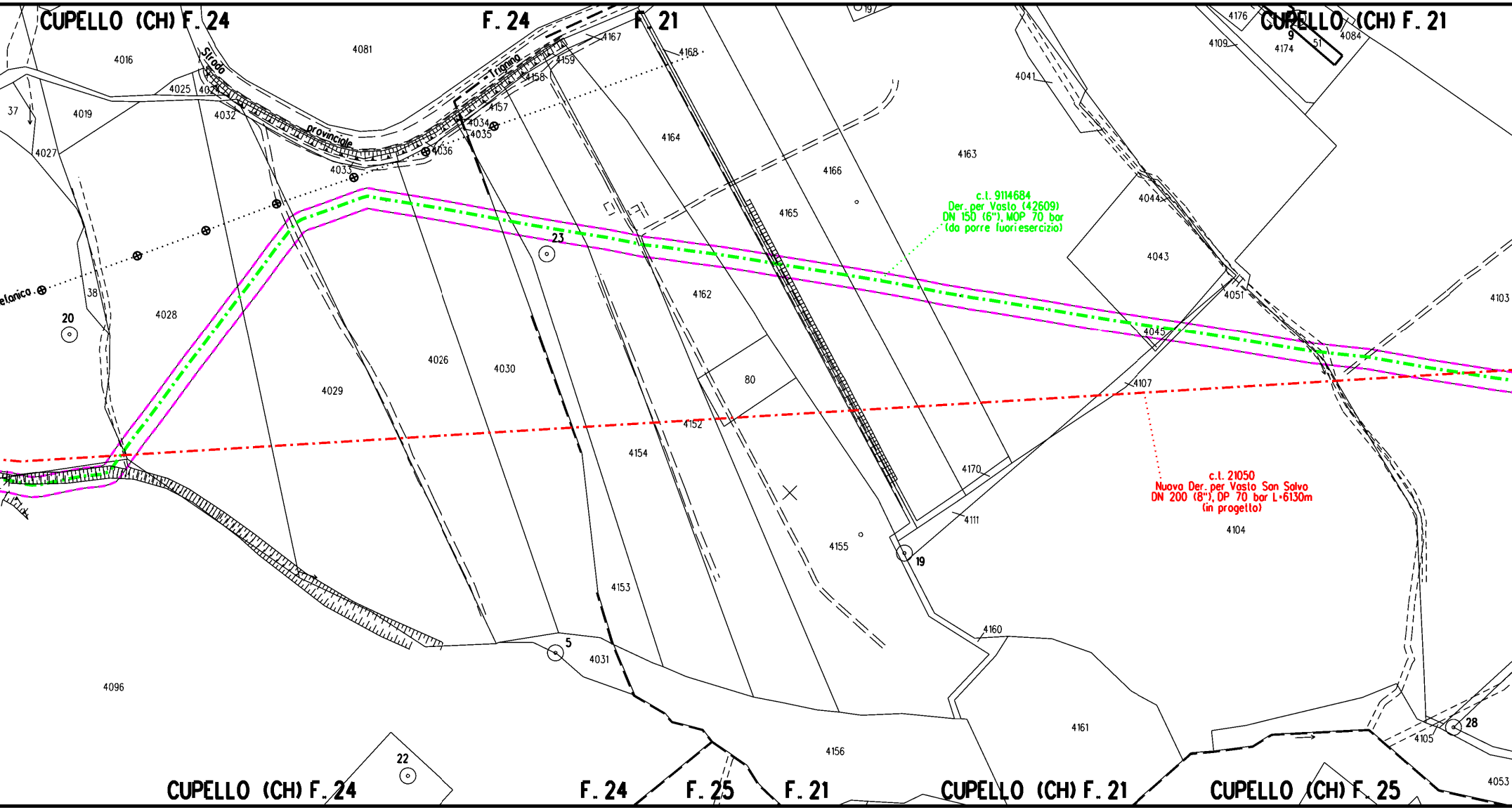
CUPELLO (CH) F. 24
F. 24
F. 21
CUPELLO (CH) F. 21
Strada provinciale Trignina
4081
4016
4025
4024
4019
4032
4027
37
38
4028
20
4029
4026
4030
4033
4034
4035
4036
4157
4158
4159
4167
4168
4164
4166
4165
4163
4041
4044
4043
4051
4045
4103
4176
4109
4174
4084
9
51
23
4162
80
4152
4154
4155
4153
4170
4111
4107
4104
19
4160
4161
4156
4031
5
4096
22
28
4105
4053
c.t. 9114684
Der. per Vasto (42609)
DN 150 (6"), MOP 70 bar
(da porre fuoriesercizio)
c.t. 21050
Nuova Der. per Vasto San Salvo
DN 200 (8"), DP 70 bar L=6130m
(in progetto)
CUPELLO (CH) F. 24
F. 24
F. 25
F. 21
CUPELLO (CH) F. 21
CUPELLO (CH) F. 25

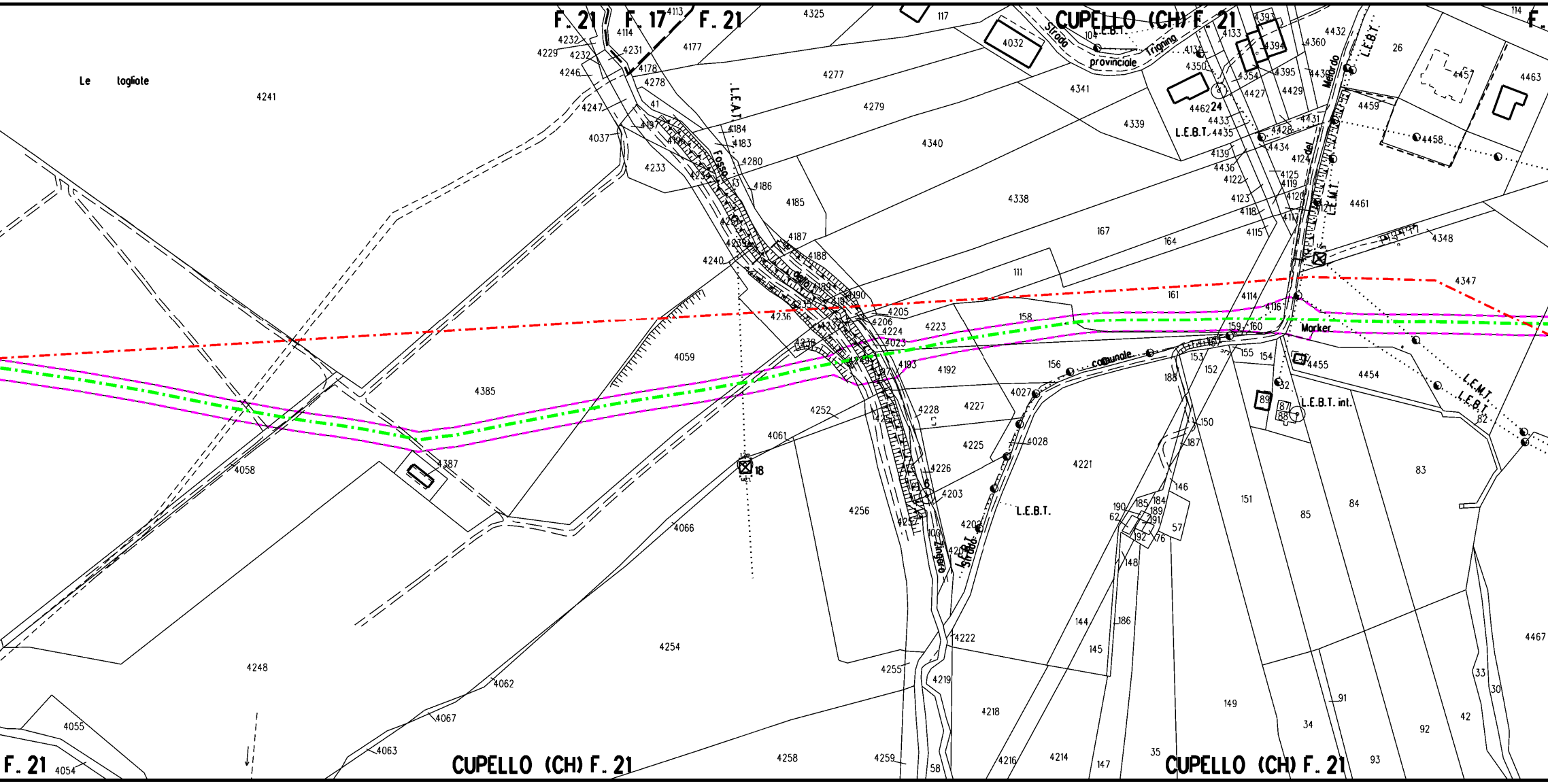
F. 21
F. 17
F. 21
CUPELLO (CH) F. 21
CUPELLO (CH) F. 21
CUPELLO (CH) F. 21
F. 21
Le togliate
Strada provinciale Trignina
Fosso della Zingara
Strada Zingara
Strada comunale
Strada del Medardo
L.E.A.T.
L.E.B.T.
L.E.M.T.
L.E.B.T. int.
Marker
4241
4385
4058
4059
4248
4254
4256
4258
4340
4338
4277
4279
4341
4339
4461
4454
4221
4347
4348
4387
18
24
83
84
85
149
151
167
161
158
111

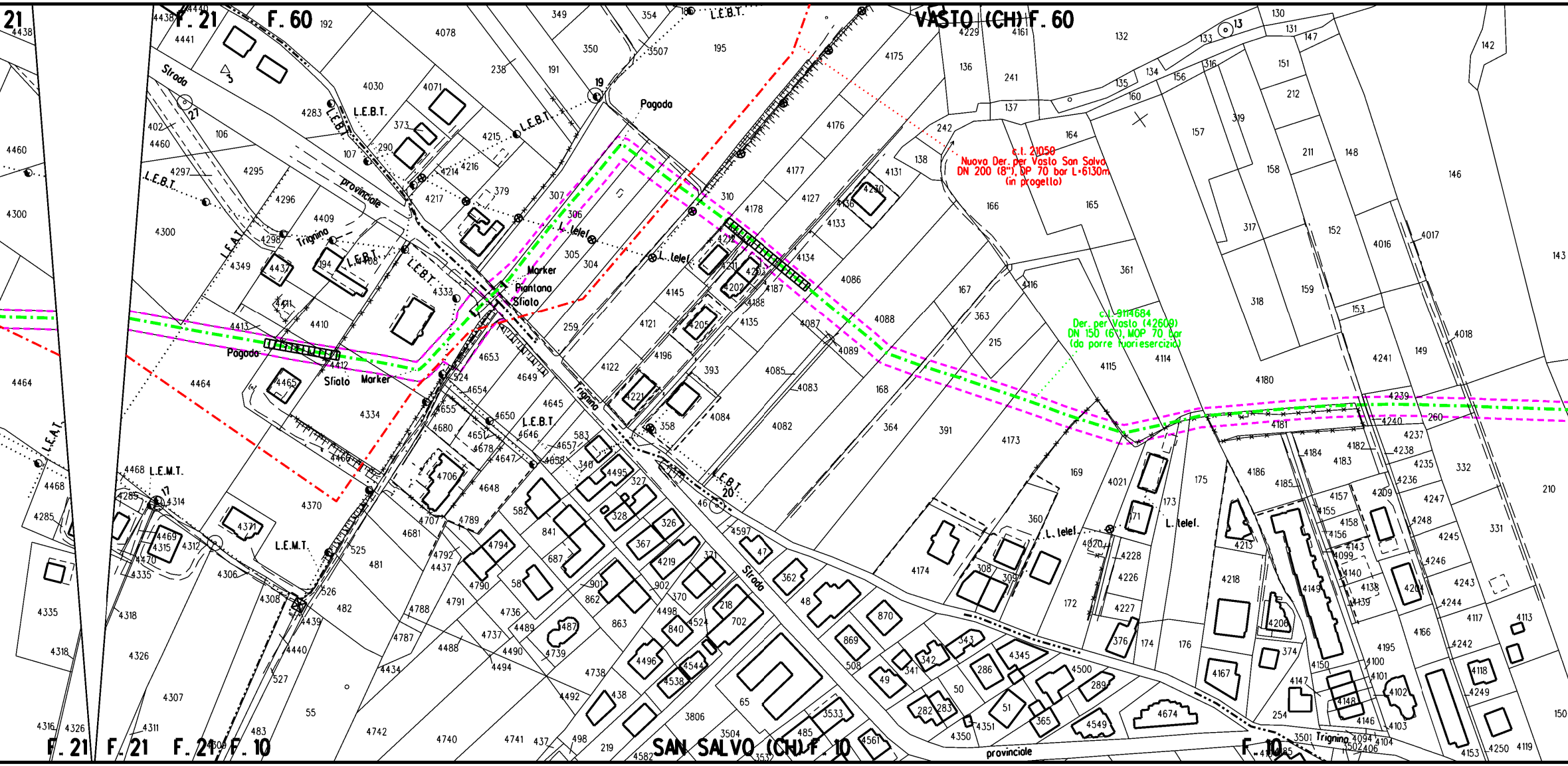
VASTO (CH) F. 60
F. 21
F. 60
SAN SALVO (CH) F. 10
F. 10
c.t. 21050
Nuova Der. per Vasto San Salvo
DN 200 (8"), DP 70 bar L=6130m
(in progetto)
c.t. 9114684
Der. per Vasto (42609)
DN 150 (6"), MOP 70 bar
(da porre fuoriesercizio)
Strada provinciale Trignina
Strada Trignina
Strada provinciale Trignina
L.E.B.T.
L.E.M.T.
L.E.A.T.
L. telef.
Pagoda
Marker
Piantana
Sfiato

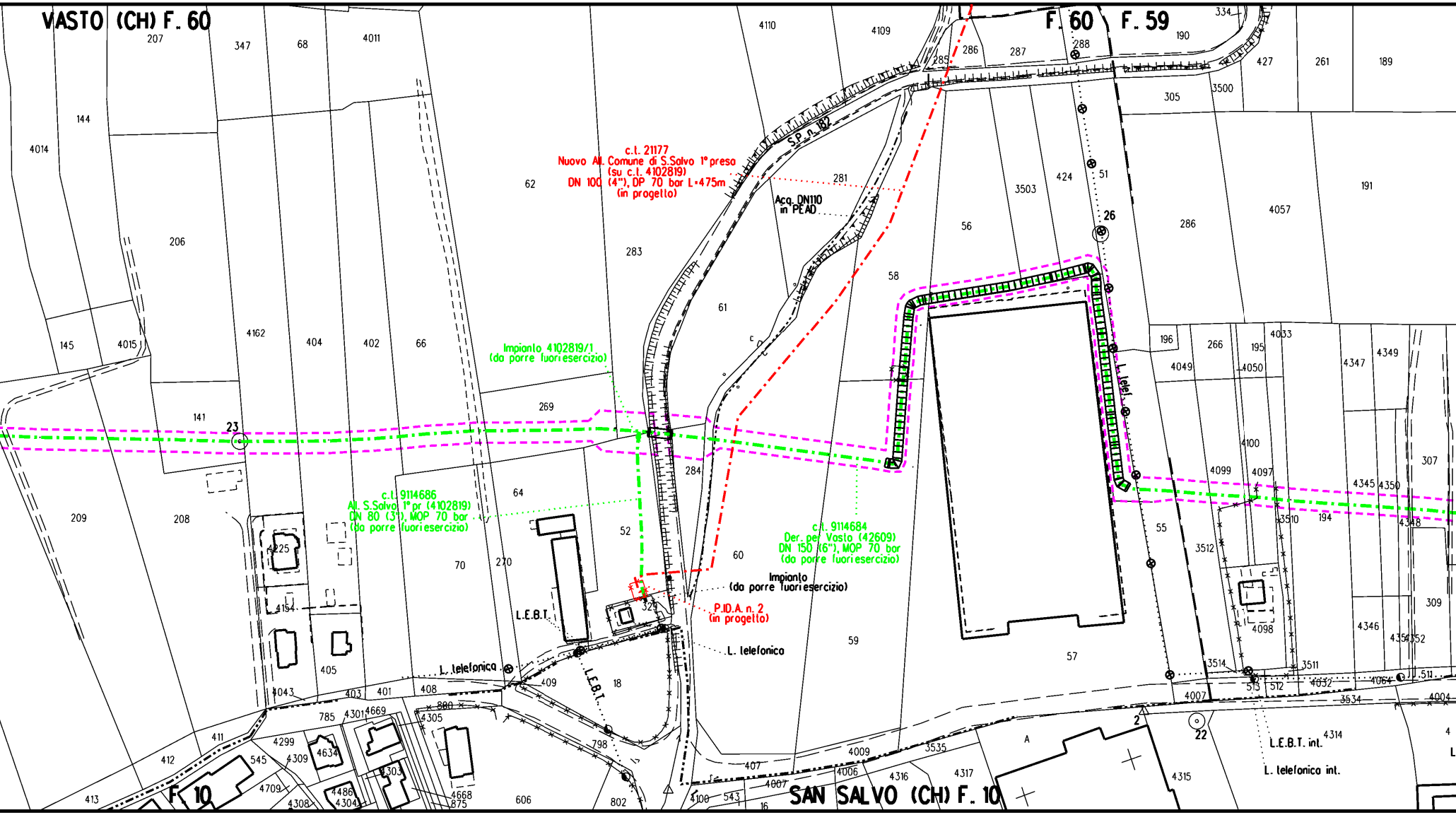
VASTO (CH) F. 60
F. 60
F. 59
S.P. n. 182
c.l. 21177
Nuovo All. Comune di S.Salvo 1° presa
(su c.l. 4102819)
DN 100 (4"), DP 70 bar L=475m
(in progetto)
Acq. DN110
in PEAD
Impianto 4102819/1
(da porre fuori esercizio)
c.l. 9114686
All. S.Salvo 1° pr (4102819)
DN 80 (3"), MOP 70 bar
(da porre fuori esercizio)
c.l. 9114684
Der. per Vasto (42609)
DN 150 (6"), MOP 70 bar
(da porre fuori esercizio)
Impianto
(da porre fuori esercizio)
P.ID.A. n. 2
(in progetto)
L. telefonica
L. telefonica
L.E.B.T.
L.E.B.T.
L. telef.
L.E.B.T. int.
L. telefonica int.
23
26
22
2
F. 10
SAN SALVO (CH) F. 10
207
347
68
4011
4110
4109
286
287
288
285
334
190
427
261
189
305
3500
144
4014
62
281
3503
424
51
286
4057
191
206
283
56
58
61
145
4015
4162
404
402
66
196
266
195
4033
4049
4050
4347
4349
269
141
284
4100
4099
4097
307
4345
4350
209
208
64
52
194
3510
4348
4225
70
270
60
55
3512
4154
329
59
309
4098
4346
4351
4352
405
18
57
3514
3511
4043
403
401
408
409
513
512
4032
4064
511
785
4301
4669
800
4305
4007
3534
4004
411
4299
4634
798
4314
412
545
4309
4303
4009
3535
A
4315
4709
4486
4304
4308
4668
875
606
802
407
4006
4316
4317
413
4100
543
4007
16

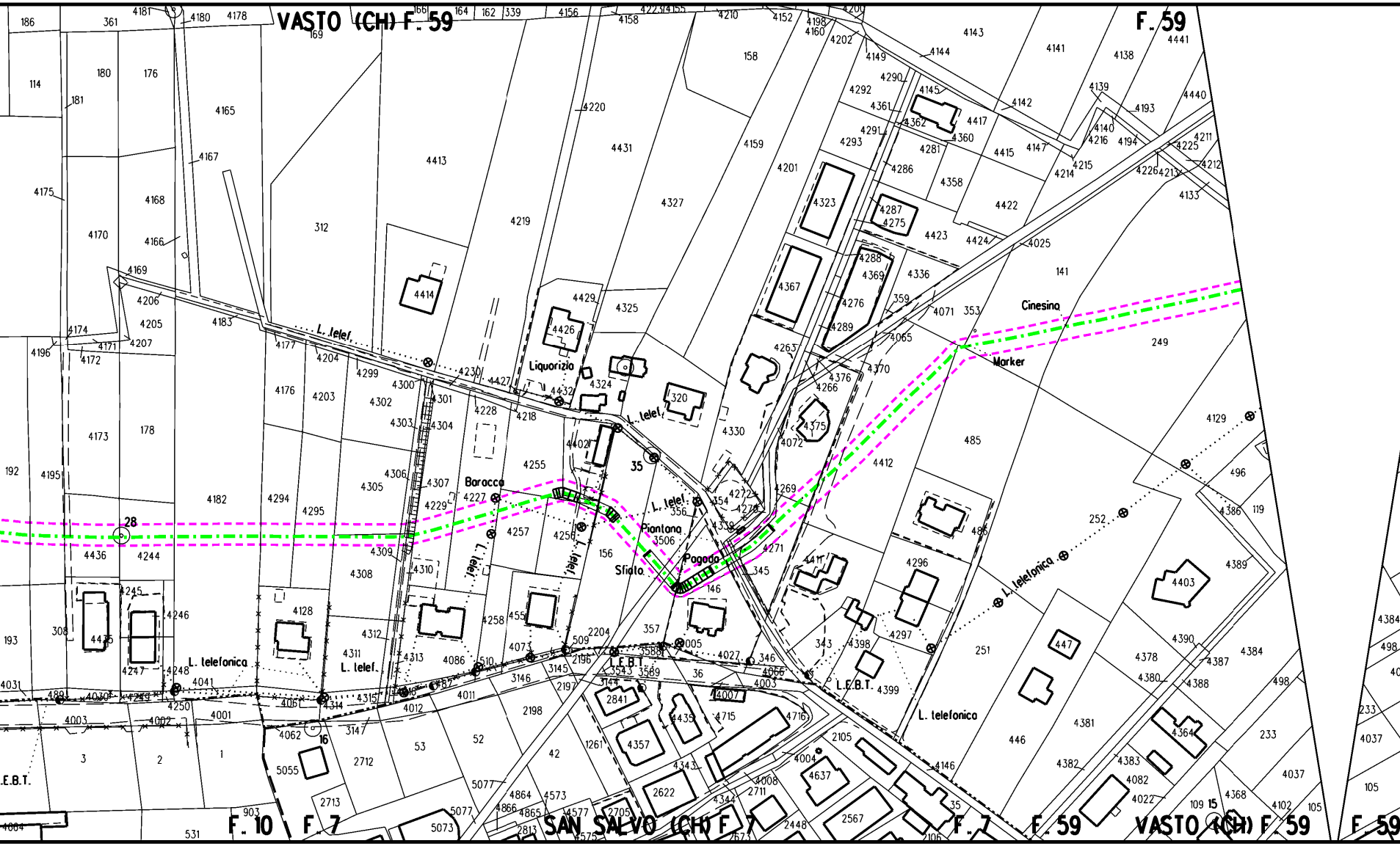
VASTO (CH) F. 59
F. 59
L. telef.
Liquorizia
Baracca
Piantana
Pagoda
Sfidlo
Cinesina
Marker
L. telefonica
L.E.B.T.
28
35
16
15
F. 10
F. 7
SAN SALVO (CH) F. 7
F. 7
F. 59
VASTO (CH) F. 59
F. 59

🟩
235m²
1
▨
235m²
1

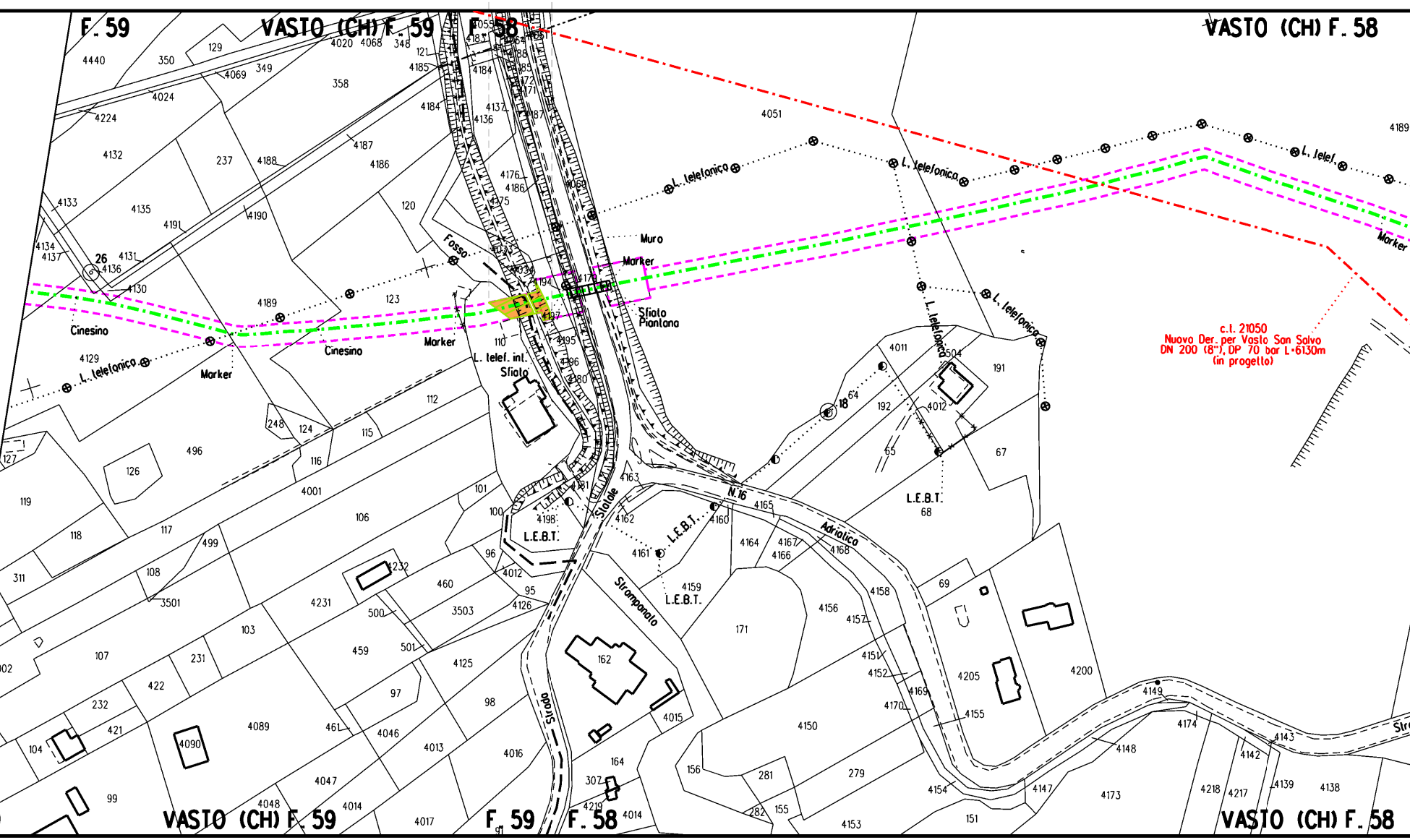
F. 59
VASTO (CH) F. 59
F. 58
VASTO (CH) F. 58
L. telefonico
L. telef.
Marker
Cinesino
Fosso
Muro
Sfiato Piantona
L. telef. int.
Sfiato
L.E.B.T.
Statale
N. 16
Adriatica
Strampanato
Strada
c.l. 21050
Nuovo Der. per Vasto San Salvo
DN 200 (8"), DP 70 bar L=6130m
(in progetto)
VASTO (CH) F. 59
F. 59
F. 58
VASTO (CH) F. 58

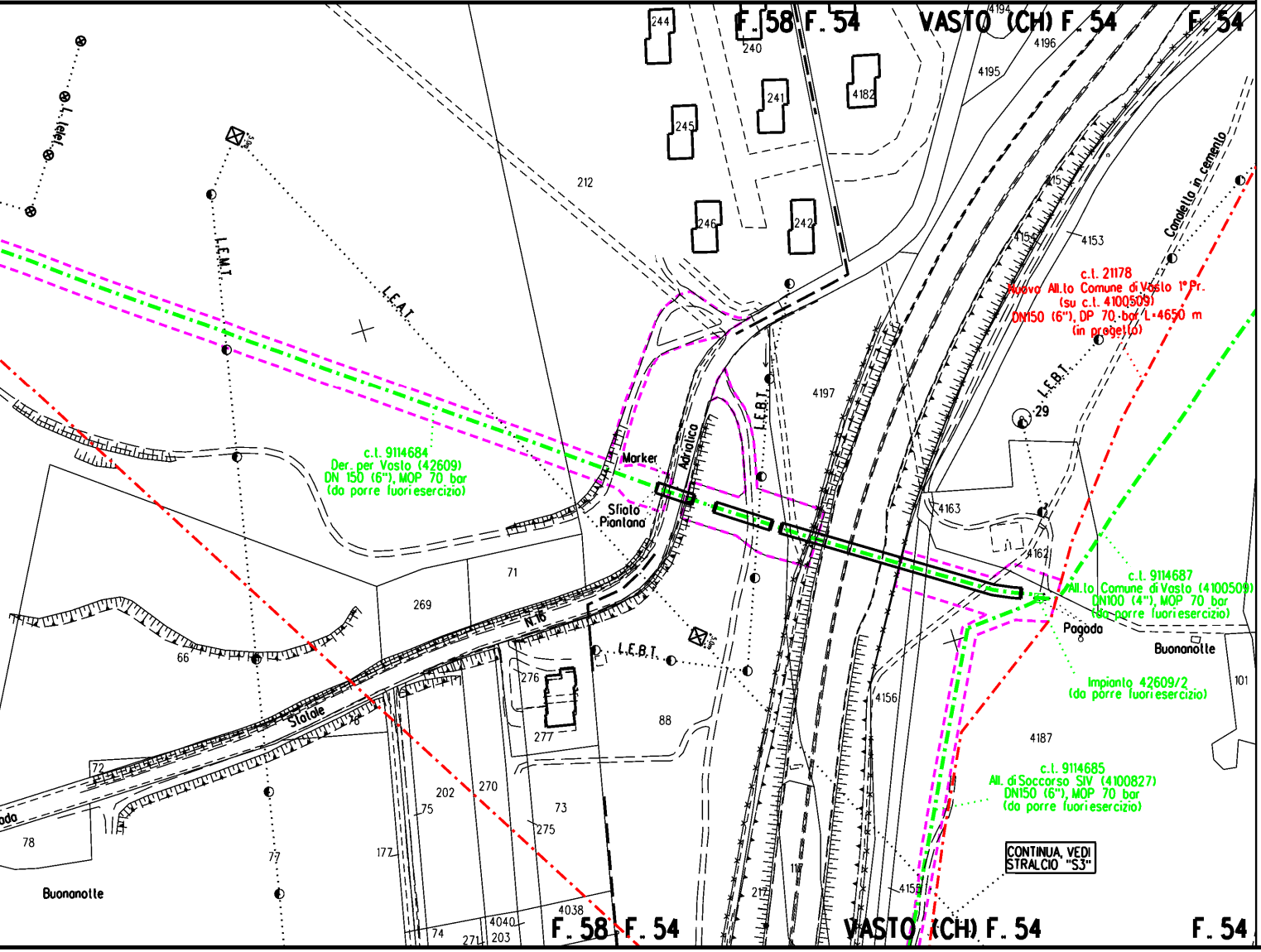
F. 58 F. 54
VASTO (CH) F. 54
F. 54
244
240
245
241
4182
246
242
4194
4196
4195
212
4153
4154
4155
Canaletta in cemento
L.E.A.T.
L.E.M.T.
L. telef.
L.E.B.T.
c.l. 21178
Nuovo All.to Comune di Vasto 1° Pr.
(su c.l. 4100509)
DN150 (6"), DP 70 bar L=4650 m
(in progetto)
4197
29
c.l. 9114684
Der. per Vasto (42609)
DN 150 (6"), MOP 70 bar
(da porre fuori esercizio)
Marker
Adriatico
Sfiato
Piantana
4163
4162
c.l. 9114687
All.to Comune di Vasto (4100509)
DN100 (4"), MOP 70 bar
(da porre fuori esercizio)
Pagoda
Buonanotte
Impianto 42609/2
(da porre fuori esercizio)
101
71
269
66
N.16
Statale
276
277
88
4156
4187
c.l. 9114685
All. di Soccorso SIV (4100827)
DN150 (6"), MOP 70 bar
(da porre fuori esercizio)
CONTINUA, VEDI
STRALCIO "S3"
72
78
202
270
75
73
275
77
177
116
217
4158
74
271
203
4040
4038
Buonanotte
ada
F. 58 F. 54
VASTO (CH) F. 54
F. 54

"STRALCIO S3"

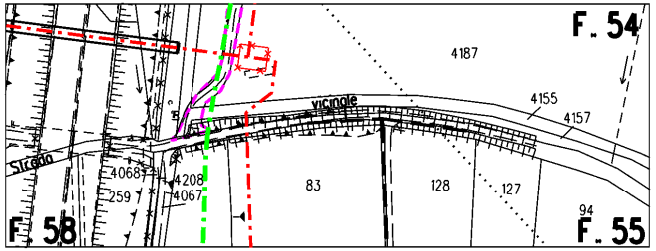
F. 54
4187
4155
4157
vicinale
Strada
4068
4208
259
4067
83
128
127
94
F. 58
F. 55

SCALA 1 2000

FERRINI FRANCESCO
2023.05.08 17:25:43
CN=FERRINI FRANCESCO
C=IT
2.5.4.4=FERRINI
2.5.4.42=FRANCESCO
RSA/2048 bits

LEGENDA

🟨	Impianti in progetto
-·-·-·-	Metanodotto in progetto
-·-▭-·-	Condotta in protezione (Tubo di Protezione)
-·-▥-·-	Condotta in protezione (Cunicolo)
-·-⋈-·-	Attraversamento in T.O.C.
⬚	Aree di occupazione temporanea

VEGETAZIONE REALE

🟧	Filari arborei

TIPOLOGIA RIPRISTINO

🟩	TIPO A: Querceti a *Quercus pubescens* prevalente
▨	Inerbimento
🟪	Mascheramento impianti e punti di linea

Nota: Fogli Catastali aggiornati a Marzo 2022

Il presente disegno e' di proprieta' aziendale - La societa' tutelera' i propri diritti a termine di legge.

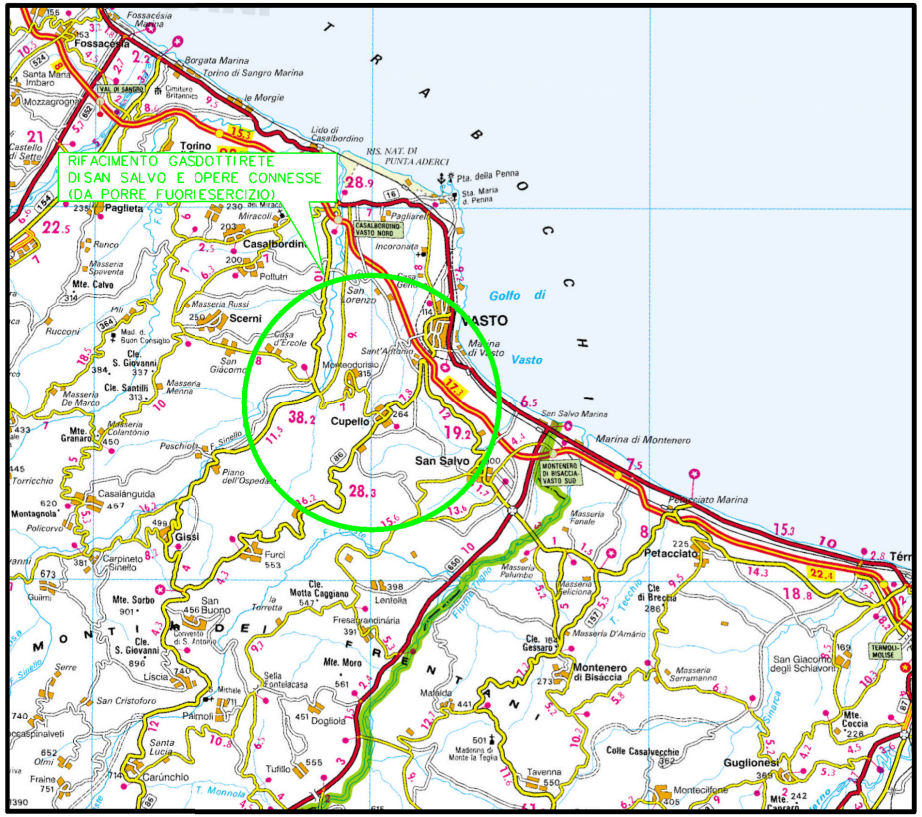
RIFACIMENTO GASDOTTI RETE
DI SAN SALVO E OPERE CONNESSE
(DA PORRE FUORI ESERCIZIO)
Vasto
Cupello
San Salvo
Golfo di Vasto
Casalbordino
Scerni
Gissi
Montenero di Bisaccia
Petacciato
Guglionesi
Torino di Sangro Marina
Fossacesia
Paglieta
MONTI FRENTANI
MARE ADRIATICO

COROGRAFIA Scala 1:250.000

Nei Comuni di CUPELLO, SAN SALVO, VASTO

Ing. FRANCESCO FERRINI

Rev.	DATA	DESCRIZIONE	ELABORATO	VERIFICATO	APPROVATO
1	28/04/2023	EMISSIONE PER ENTI	V.PELLICCIA	F.VITALI	G. CICCARELLI
0	26/08/2022	EMISSIONE PER COMMENTI	V.PELLICCIA	F.VITALI	G. CICCARELLI

snam

PROGETTISTA techfem

Rif. TFM: 011-PJM4-014-91-DB-20E-9125

COMMESSA	UNITA'
NR/20401	91

RIFACIMENTO GASDOTTI RETE
DI SAN SALVO E OPERE CONNESSE
c.t. 9114684 Der. per Vasto (42609)
DN 150 (6"), MOP 70 bar

DIS. N. RIM-TIPFF2000-91025

REVISIONE 1

PLANIMETRIA CATASTALE CON INDIVIDUAZIONE DELLE
TIPOLOGIE FORESTALI E RIPRISTINO VEGETAZIONALE

FG. 1 DI 1

SCALA 1:2000