DATI TECNICI FUNZIONALI

| | |
|---|---|
| TIPOLOGIA FORESTALE E METODOLOGIA DI RIPRISTINO<br>(Rif. N.Scheda documento MI-VEG-90037) | |
| SUPERFICIE TOTALE DA RIPRISTINARE (m²) | |
| NUMERO RIFERIMENTO SCHEDA<br>(Rif. N.Scheda documento MI-VEG-90037) | |
| INERBIMENTO<br>(Rif. N.Scheda documento MI-VEG-90036) | |
| SUPERFICIE TOTALE DA INERBIRE (m²) | |
| NUMERO RIFERIMENTO SCHEDA<br>(Rif. N.Scheda documento MI-VEG-90036) | |

CONFINI AMMINISTRATIVI

# DATI CARATTERISTICI

## DATI DI COSTRUZIONE

PRESSIONE MASSIMA DI ESERCIZIO (MOP) 70.0 bar

## DATI GENERALI

| | | | | |
|---|---|---|---|---|
| DN | 150 | SP | 4.78 | 2619.00 m |

## FASE EMISSIONE Permessi

PLANIMETRIA 1:2000

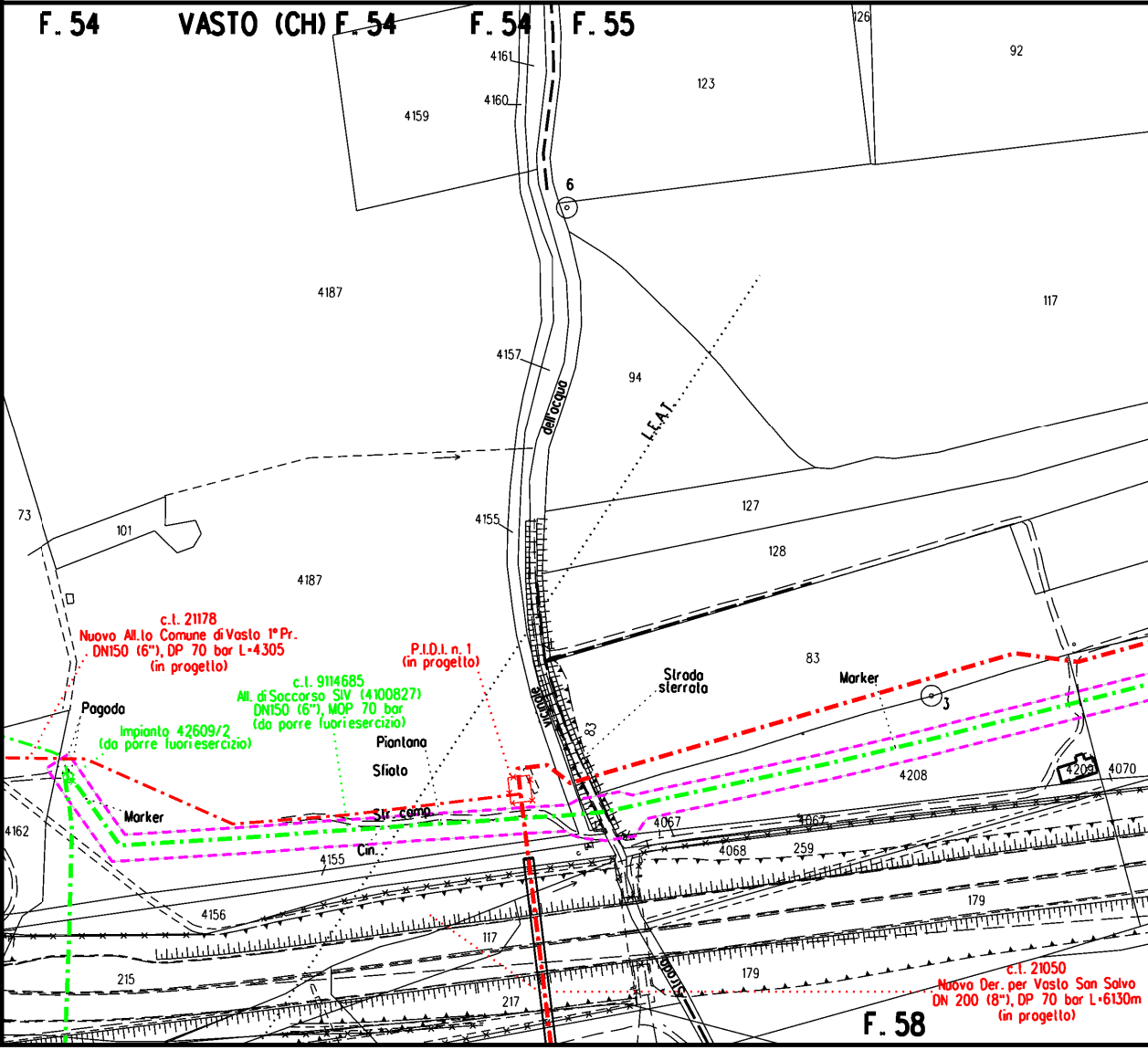
F. 54
VASTO (CH)
F. 54
F. 54
F. 55
4161
4160
4159
123
92
126
6
4187
117
4157
94
dell'acqua
L.E.A.T.
73
101
4155
127
128
4187
c.t. 21178
Nuovo All.to Comune di Vasto 1° Pr.
DN150 (6"), DP 70 bar L=4305
(in progetto)
P.I.D.I. n. 1
(in progetto)
c.t. 9114685
All. di Soccorso SIV (4100827)
DN150 (6"), MOP 70 bar
(da porre fuori esercizio)
Impianto 42609/2
(da porre fuori esercizio)
Pagoda
Piantana
Sfiato
Marker
Str. comp.
Cin.
Vicinale
83
Strada sterrata
83
Marker
3
4208
4209
4070
4162
4155
4067
4067
4068
259
4156
117
179
215
217
179
Strada
c.t. 21050
Nuova Der. per Vasto San Salvo
DN 200 (8"), DP 70 bar L=6130m
(in progetto)
F. 58

CONFINI AMMINISTRATIVI

| |
|---|
| 🟩 |
| 283m² |
| 2 |
| ▨ |
| 283m² |
| 2 |

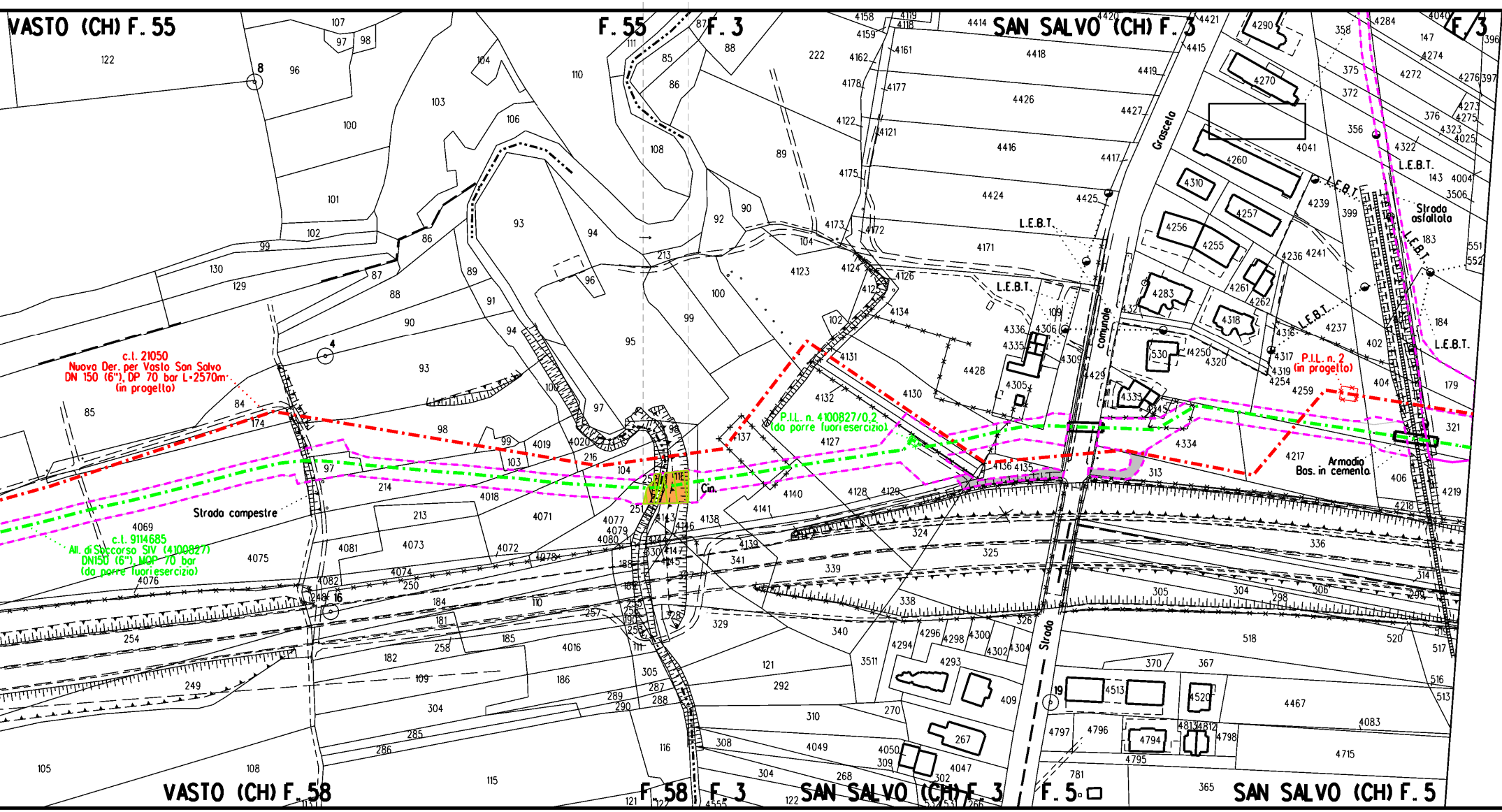
VASTO (CH) F. 55
F. 55
F. 3
SAN SALVO (CH) F. 3
F. 3
c.l. 21050
Nuova Der. per Vasto San Salvo
DN 150 (6"), DP 70 bar L=2570m
(in progetto)
Strada compestre
c.l. 9114685
All. di Soccorso SIV (4100827)
DN150 (6"), MOP 70 bar
(da porre fuori esercizio)
P.I.L. n. 4100827/0.2
(da porre fuori esercizio)
P.I.L. n. 2
(in progetto)
L.E.B.T.
Strada comunale
Grascelo
Strada asfaltata
Armadio
Bas. in cemento
Cin.
Strada
VASTO (CH) F. 58
F. 58
F. 3
SAN SALVO (CH) F. 3
F. 5
SAN SALVO (CH) F. 5

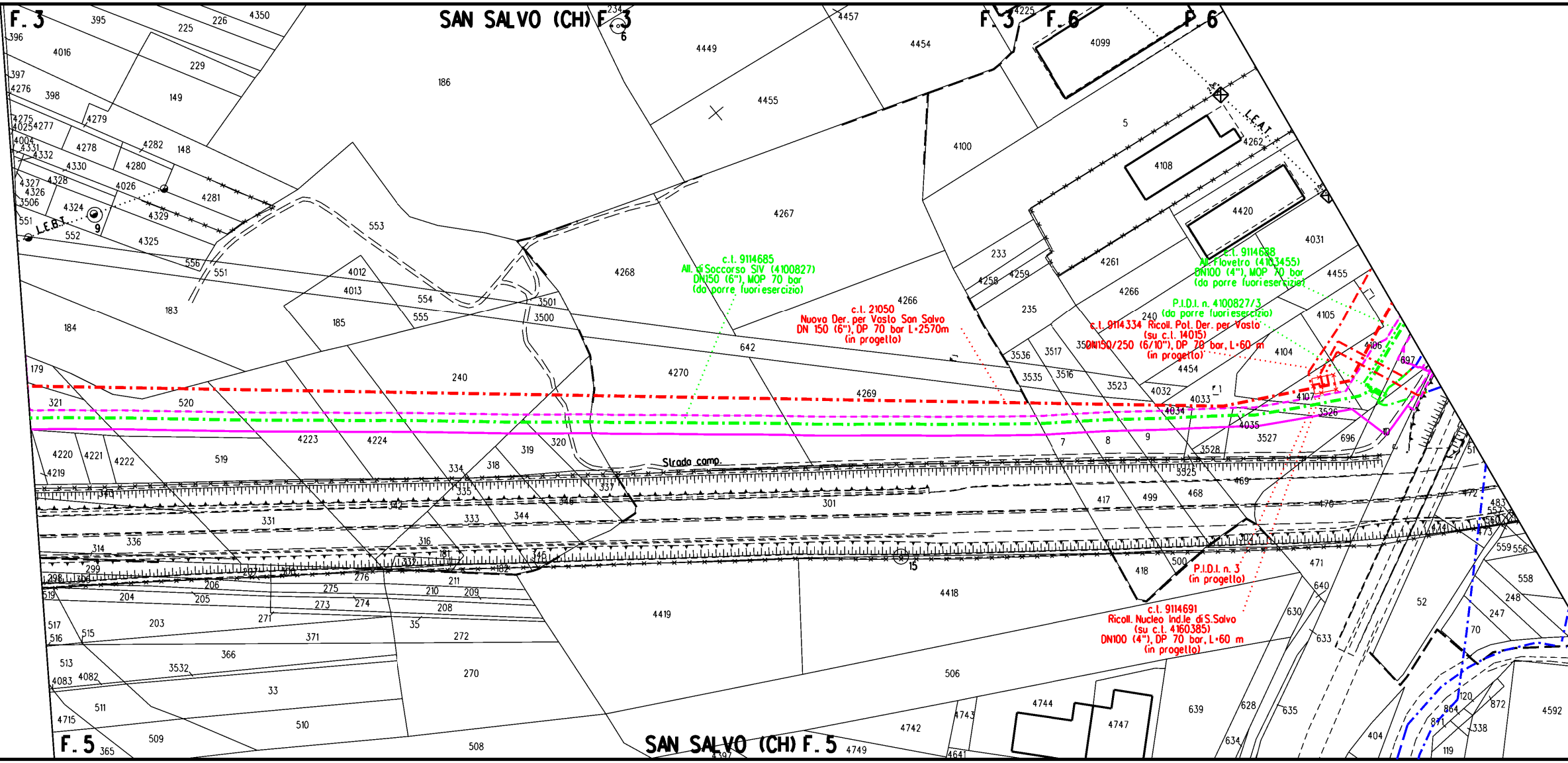
F. 3
SAN SALVO (CH) F. 3
F. 3
F. 6
F. 6
c.l. 9114685
All. di Soccorso SIV (4100827)
DN150 (6"), MOP 70 bar
(da porre fuori esercizio)
c.l. 21050
Nuova Der. per Vasto San Salvo
DN 150 (6"), DP 70 bar L=2570m
(in progetto)
c.l. 9114688
All. Flovetro (4103455)
DN100 (4"), MOP 70 bar
(da porre fuori esercizio)
P.I.D.I. n. 4100827/3
(da porre fuori esercizio)
c.l. 9114334 Ricoll. Pot. Der. per Vasto
(su c.l. 14015)
DN150/250 (6/10"), DP 70 bar, L=60 m
(in progetto)
P.I.D.I. n. 3
(in progetto)
c.l. 9114691
Ricoll. Nucleo Ind.le di S.Salvo
(su c.l. 4160385)
DN100 (4"), DP 70 bar, L=60 m
(in progetto)
L.E.B.T.
L.E.A.T.
Strada comp.
F. 5
SAN SALVO (CH) F. 5
9
6
15
10
395
225
226
4350
396
4016
229
397
4276
398
149
186
4449
4454
4457
4225
4099
4455
5
4100
4275
4025
4277
4279
4004
4331
4332
4278
4282
148
4330
4280
4327
4328
4326
4026
4281
3506
4324
4329
551
552
4325
556
551
553
4267
4108
4262
4420
4031
4012
4013
554
555
3501
3500
4268
4266
233
4258
4259
4261
4266
4455
183
184
185
235
240
4105
642
3536
3517
3516
3535
3523
4104
4454
4032
4033
4034
4106
697
179
240
4270
4269
321
520
4107
3526
4035
3527
696
4223
4224
7
8
9
4220
4221
4222
519
319
320
3528
4219
334
318
3525
469
340
335
337
342
346
301
417
499
468
470
472
331
333
344
483
557
560
473
336
316
181
502
559
556
314
299
332
346
500
418
471
558
298
308
297
306
276
182
211
519
204
205
206
275
210
209
273
274
208
4418
640
248
517
203
271
35
630
52
247
516
515
371
272
4419
633
70
513
366
4083
4082
3532
270
506
120
33
511
4744
639
628
635
4715
510
4742
4743
4747
864
872
4592
509
508
4397
4749
4641
634
404
871
338
119
365

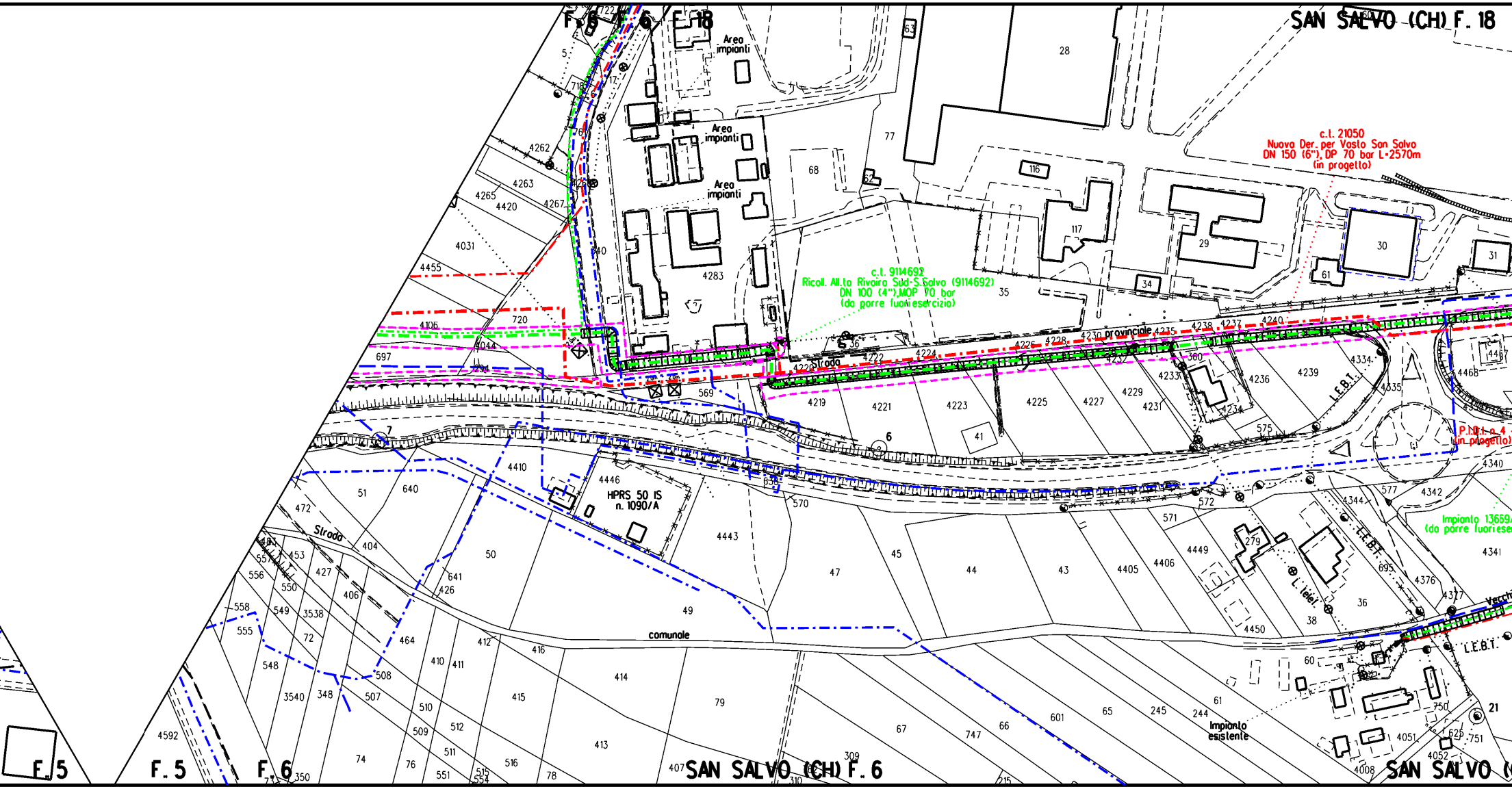
SAN SALVO (CH) F. 18
F. 6
F. 18
Area impianti
Area impianti
Area impianti
c.l. 21050
Nuovo Der. per Vasto San Salvo
DN 150 (6"), DP 70 bar L=2570m
(in progetto)
c.l. 9114692
Ricoll. All.to Rivoira Sud-S.Salvo (9114692)
DN 100 (4"),MOP 70 bar
(da porre fuori esercizio)
Strada provinciale
L.E.B.T.
P.I.D.I. n. 4
(in progetto)
Impianto 13669/
(da porre fuoriesen
HPRS 50 IS
n. 1090/A
Strada
comunale
L. telef.
L.E.B.T.
Vecchi
Impianto esistente
F. 5
F. 5
F. 6
SAN SALVO (CH) F. 6
SAN SALVO (C

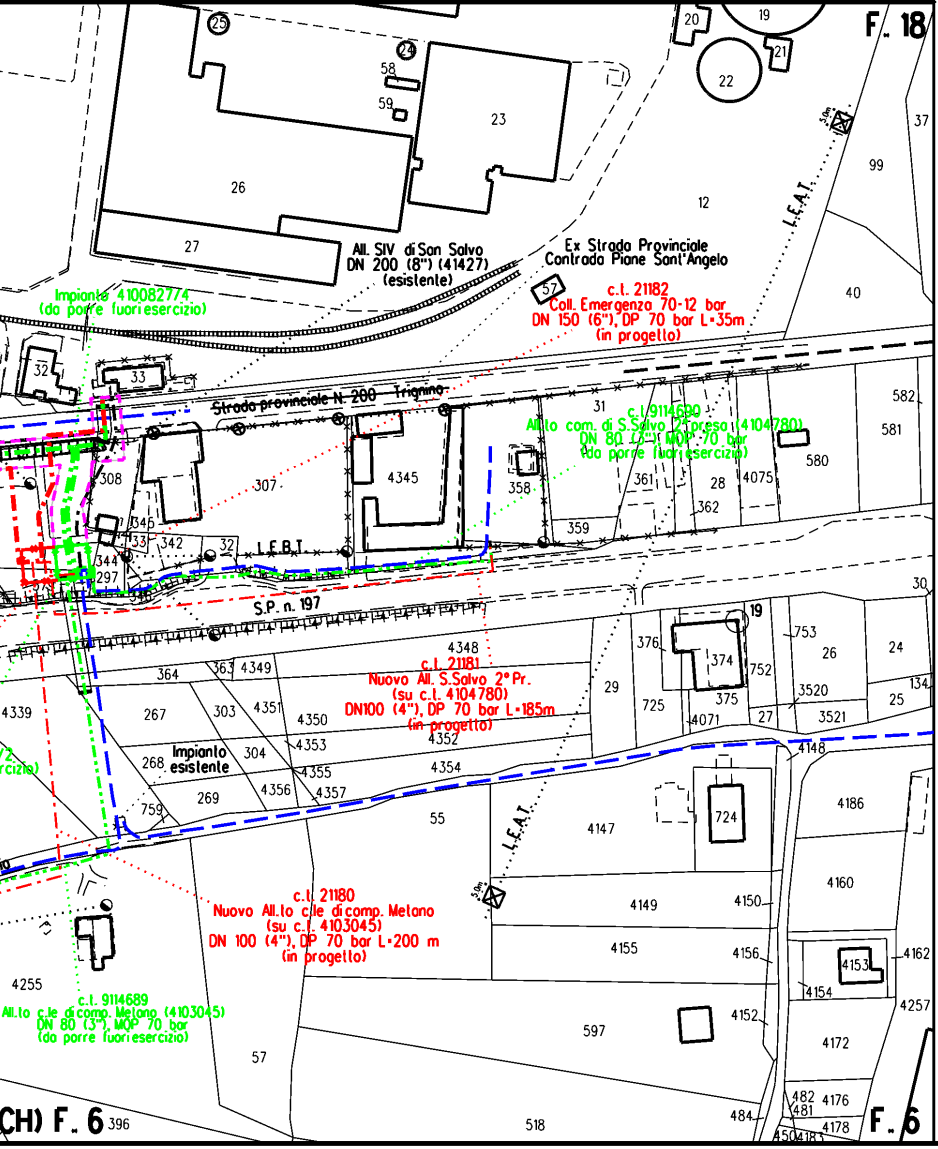
F. 18
All. SIV di San Salvo
DN 200 (8") (41427)
(esistente)
Ex Strada Provinciale
Contrada Piane Sant'Angelo
c.l. 21182
Coll. Emergenza 70-12 bar
DN 150 (6"), DP 70 bar L=35m
(in progetto)
Impianto 410082774
(da porre fuori esercizio)
Strada provinciale N. 200 Trignino
c.l. 9114690
All.to com. di S.Salvo 2ª presa (4104780)
DN 80 (3") MOP 70 bar
(da porre fuori esercizio)
L.E.A.T.
L.E.B.T.
S.P. n. 197
c.l. 21181
Nuovo All. S.Salvo 2° Pr.
(su c.l. 4104780)
DN100 (4"), DP 70 bar L=185m
(in progetto)
Impianto esistente
c.l. 21180
Nuovo All.to c.le di comp. Melono
(su c.l. 4103045)
DN 100 (4"), DP 70 bar L=200 m
(in progetto)
c.l. 9114689
All.to c.le di comp. Melono (4103045)
DN 80 (3"), MOP 70 bar
(da porre fuori esercizio)
CH) F. 6
F. 6

STRALCIO "S6"

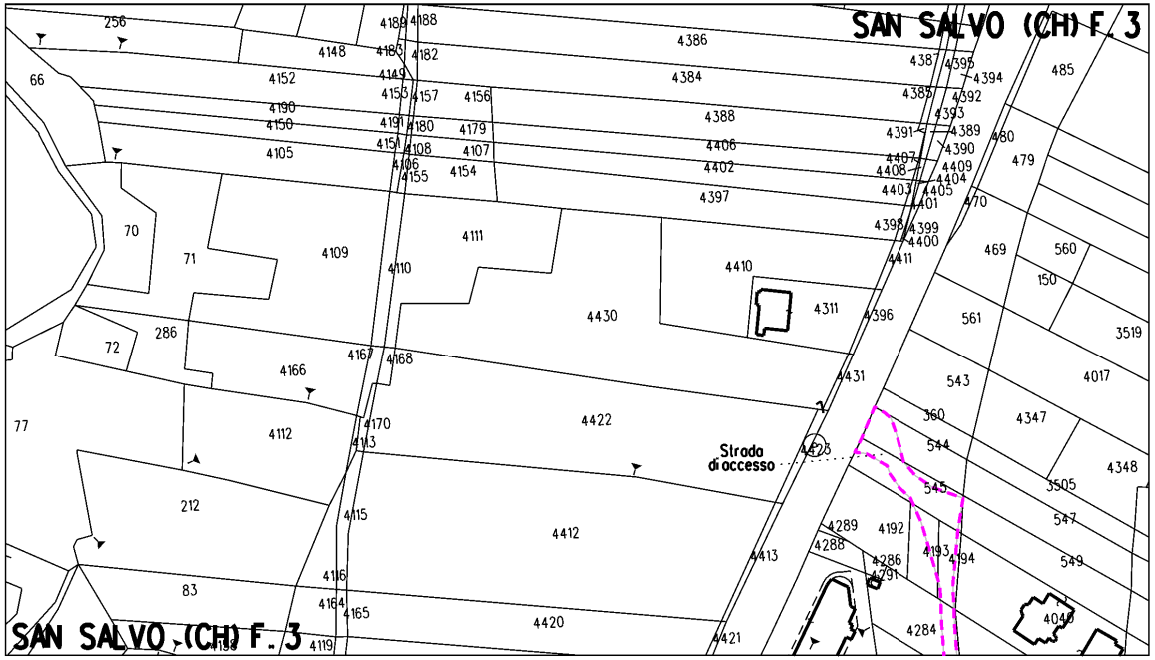
SAN SALVO (CH) F. 3
Strada di accesso
SAN SALVO (CH) F. 3

SCALA 1:2000

## LEGENDA

| | |
|---|---|
| 🟨 | Impianti in progetto |
| -·-·-·- | Metanodotto in progetto |
| -·▭·- | Condotta in protezione (Tubo di Protezione) |
| -·▤·- | Condotta in protezione (Cunicolo) |
| -·⋈·- | Attraversamento in T.O.C. |
| ⬚ | Aree di occupazione temporanea |

## VEGETAZIONE REALE

| | |
|---|---|
| 🟧 | Filari arborei |

## TIPOLOGIA RIPRISTINO

| | |
|---|---|
| 🟩 | TIPO A: Querceti a *Quercus pubescens* prevalente |
| ▨ | Inerbimento |
| 🟪 | Mascheramento impianti e punti di linea |

FERRINI FRANCESCO
2023.05.08 17:26:02
CN=FERRINI FRANCESCO
C=IT
2.5.4.4=FERRINI
2.5.4.42=FRANCESCO
RSA/2048 bits

Nota: Fogli Catastali aggiornati a Marzo 2022

Il presente disegno e' di proprieta' aziendale - La societa' tutelera' i propri diritti a termine di legge.

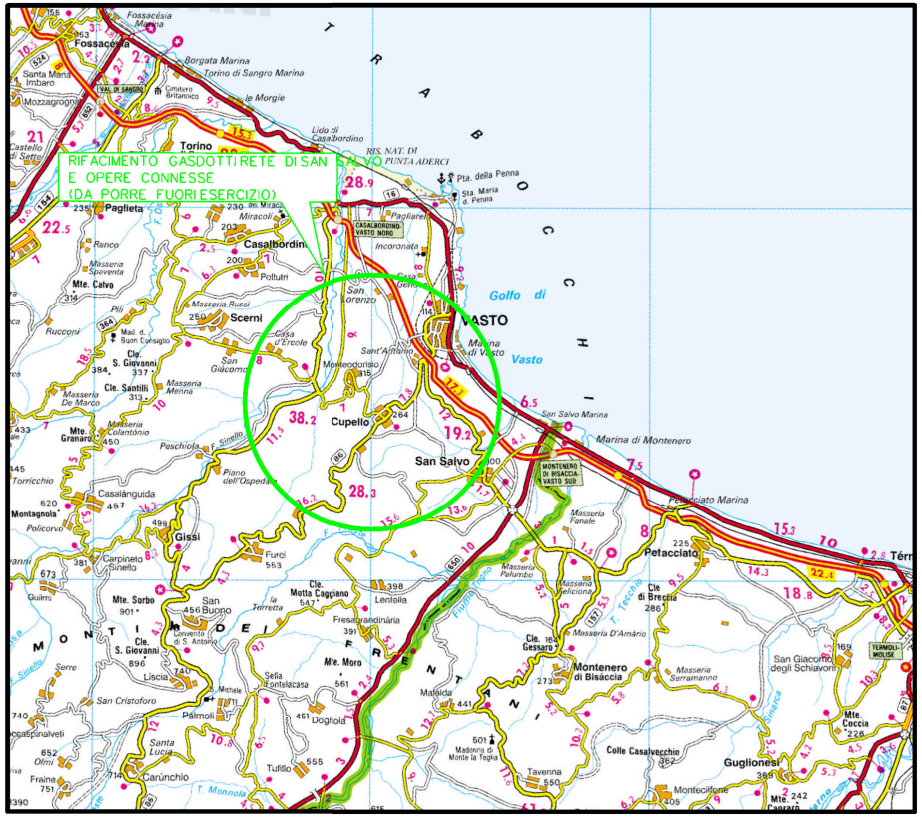
RIFACIMENTO GASDOTTI RETE DI SAN SALVO
E OPERE CONNESSE
(DA PORRE FUORI ESERCIZIO)
VASTO
San Salvo
Cupello
Casalbordino
Scerni
Gissi
Petacciato
Guglionesi
Montenero di Bisaccia
Golfo di Vasto
Marina di Montenero
MONTENERO DI BISACCIA VASTO SUD
CASALBORDINO VASTO NORD
Fossacesia
Torino di Sangro Marina
Paglieta
Monteodorisio
San Salvo Marina
Torino
Punta Aderci
Fossacesia Marina
Santa Maria Imbaro
Mozzagrogna
Borgata Marina
Lido di Casalbordino
Pta. della Penna
Marina di Vasto
Petacciato Marina
Furci
Carpineto Sinello
Lentella
Fresagrandinaria
Montefalcone
Tavenna
Mafalda
Palmoli
Dogliola
Tufillo
Liscia
Carunchio
Celenza
San Giacomo degli Schiavoni
Termoli
Colle Casalvecchio
Casalanguida
Mte. Sorbo
San Buono
Torricchio
Montagnola
Policorvo
Colle Sciffo
Mte. Coccia
Montecilfone
Mte. Canaro
Lucito
MONTI FRENTANI

COROGRAFIA Scala 1:250.000

Nei Comuni di VASTO, SAN SALVO

Ing. FRANCESCO FERRINI
ORDINE INGEGNERI PROV. PESARO-URBINO
N. 1 Settore a b c

| Rev. | DATA | DESCRIZIONE | ELABORATO | VERIFICATO | APPROVATO |
|---|---|---|---|---|---|
| | | | | | |
| | | | | | |
| | | | | | |
| | | | | | |
| 1 | 28/04/2023 | EMISSIONE PER ENTI | V.PELLICCIA | F.VITALI | G.CICCARELLI |
| 0 | 26/08/2022 | EMISSIONE PER COMMENTI | V.PELLICCIA | F.VITALI | G.CICCARELLI |

snam

PROGETTISTA techfem
Rif. TFM: 011-PJM4-014-96-DB-12E-9625

COMMESSA NR/20401
UNITA' 96

RIFACIMENTO GASDOTTI RETE
DI SAN SALVO E OPERE CONNESSE
c.t. 9114685 All. di Soccorso SIV (4100827)
DN150 (6"), MOP 70 bar

DIS. N. RIM-TIPFF2000-96025
REVISIONE 1

PLANIMETRIA CATASTALE CON INDIVIDUAZIONE DELLE
TIPOLOGIE FORESTALI E RIPRISTINO VEGETAZIONALE

FG. 1 DI 1
SCALA 1:2000